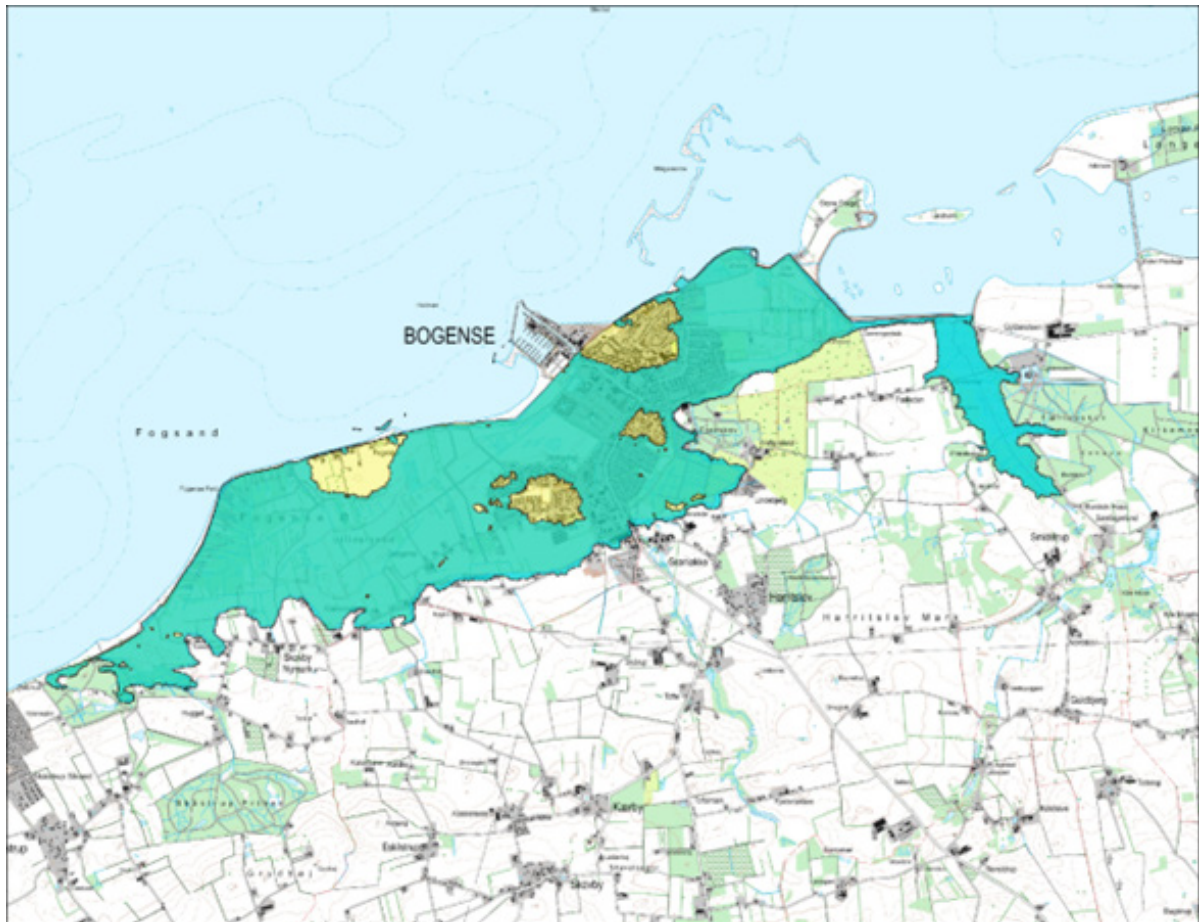


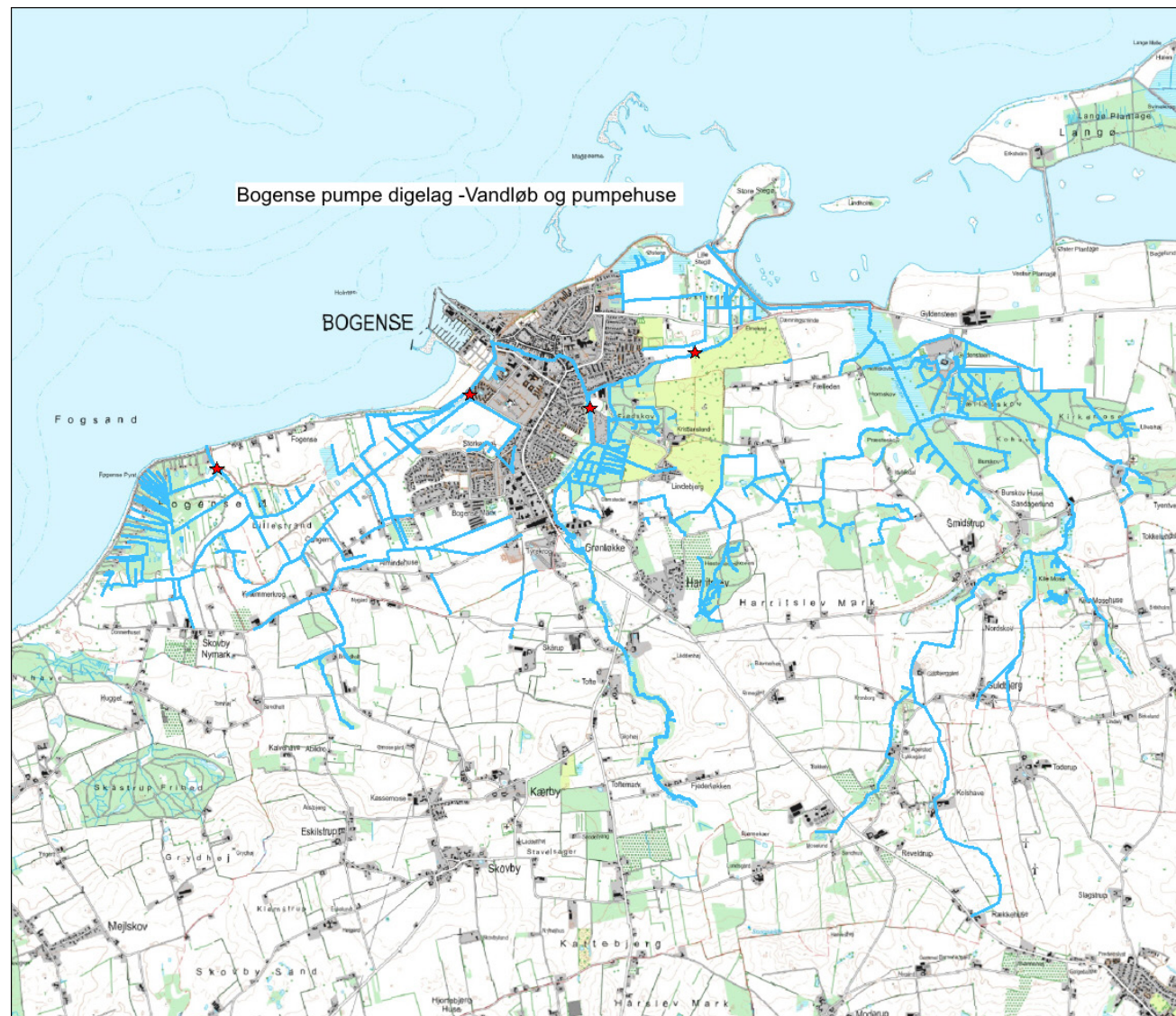
Bilag 1

Afgrænsning af pumpe-og digelaget



Bilag 2 Plantegninger og snittegninger over anlæg

Vandløb og pumper





001

BYGHERRE Nordfyns Kommune TEGN NR. 001

PROJEKT	Bogense Kystbeskyttelse og klimatilpasning	PROJEKTNR.	1311900146
MÅL	1:10.000	MAJ	1:10.000
EMNE	Oversigtsplan, S1-S12 Markering af delstrækninger inkl. CL	UDFØRT	RIND
		GODKENDT	DANV



Medlem af F.R.I.
Torskekaj 1, 1. sal
DK-6700 Esbjerg

TELEFON: +45 44 85 86 87
EMAIL: info-@wsp.com
WEB: www.wsp.com/da-DK



S1-N

S1-S

100

SIGNATUR:

- Nye koter
- Kote +0,00
- Kote +0,50
- Kote +1,00
- Kote +1,50
- Kote +2,00
- Kote +2,50
- Kote +3,00
- Kote +4,00

NOTE:
Koter er i meter ift. DVR90
Ubenaevnte mål er i mm

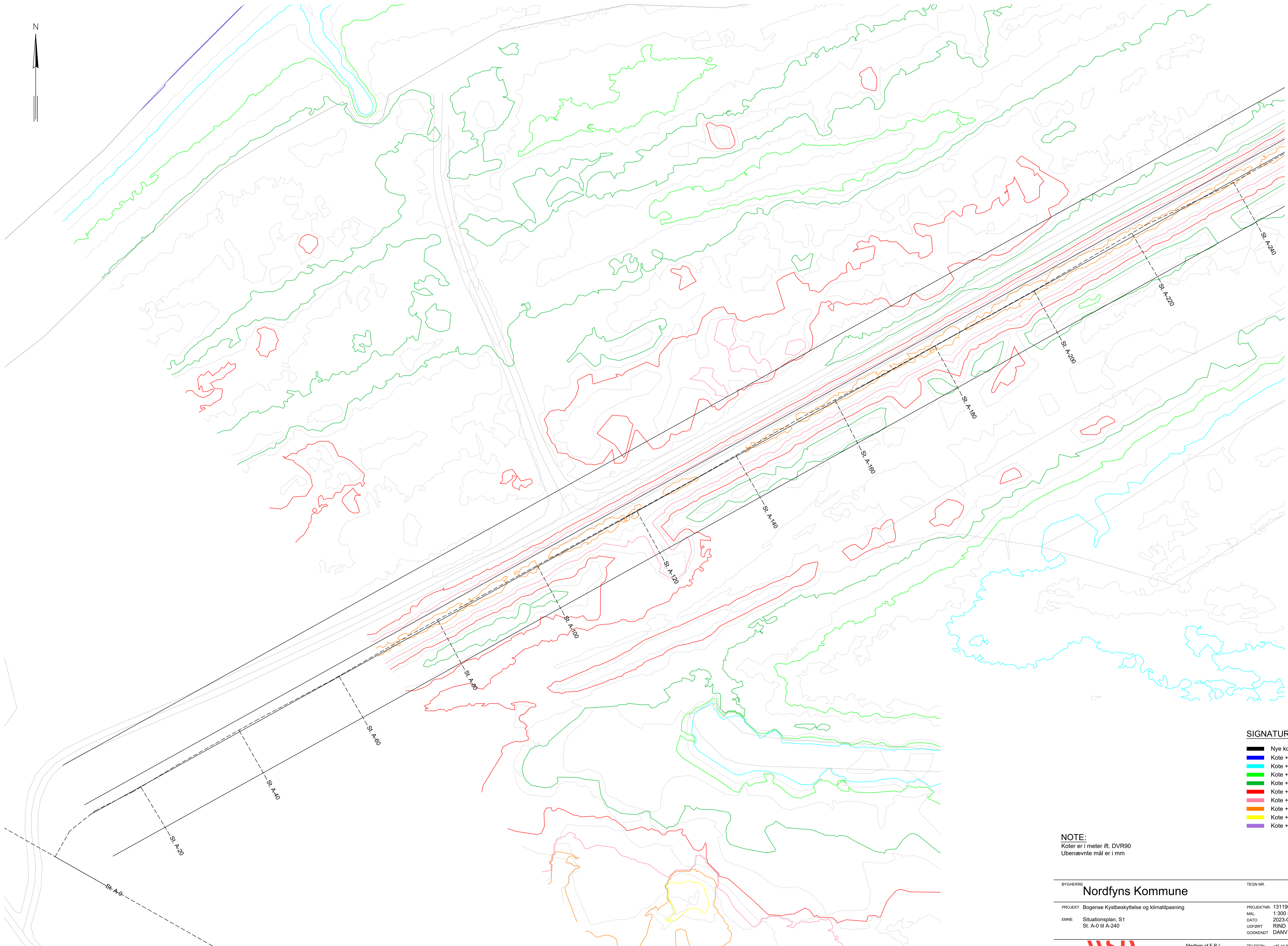
BYGHERRE Nordfyns Kommune TEGN NR. 100

PROJEKT Bogense Kystbeskyttelse og klimatilpasning	PROJEKTNR. 1311900146
EMNE Oversigtsplan, S1	MÅL 1:2500 (A1)
St. A-0 til St. A-1512	DATE 2023-03-10
	UDFØRT RIND
	GODKENDT DANV



Medlem af F.R.I.
Torskekaj 1, 1. sal
DK-6700 Esbjerg

TELEFON: +45 44 85 86 87
EMAIL: info-dk@wsp.com
WEB: www.wsp.com/da-DK



SIGNATUR:

- Nye koter
- Kote +0,00
- Kote +0,50
- Kote +1,00
- Kote +1,50
- Kote +2,00
- Kote +2,50
- Kote +3,00
- Kote +3,50
- Kote +4,00

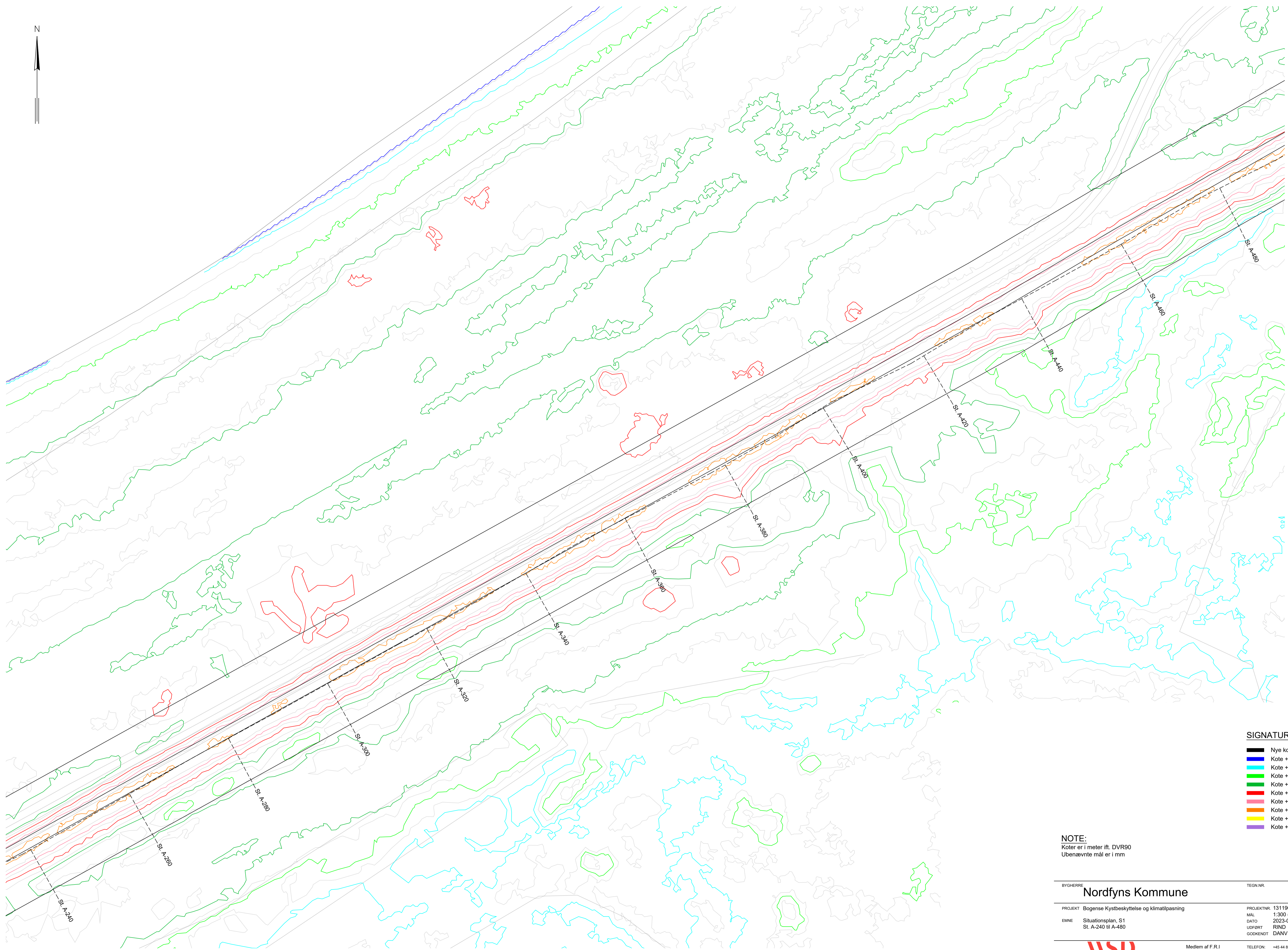
NOTE:
Koter er i meter ift. DVR90
Ubenaevnte mål er i mm

PROJEKT	Bogense Kystbeskyttelse og klimatilpasning	PROJEKTNR.	1311900146
MÅL	1:300 (A1)	MAJ	2023-03-10
EMNE	Situationsplan, S1	UDFØRT	RIND
	St. A-0 til A-240	GODKENDT	DANV



Medlem af F.R.I.
Torskekaj 1, 1. sal
DK-6700 Esbjerg

TELEFON: +45 44 85 86 87
EMAIL: info-dk@wsp.com
WEB: www.wsp.com/da-DK



SIGNATUR:

- Nye koter
- Kote +0,00
- Kote +0,50
- Kote +1,00
- Kote +1,50
- Kote +2,00
- Kote +2,50
- Kote +3,00
- Kote +4,00

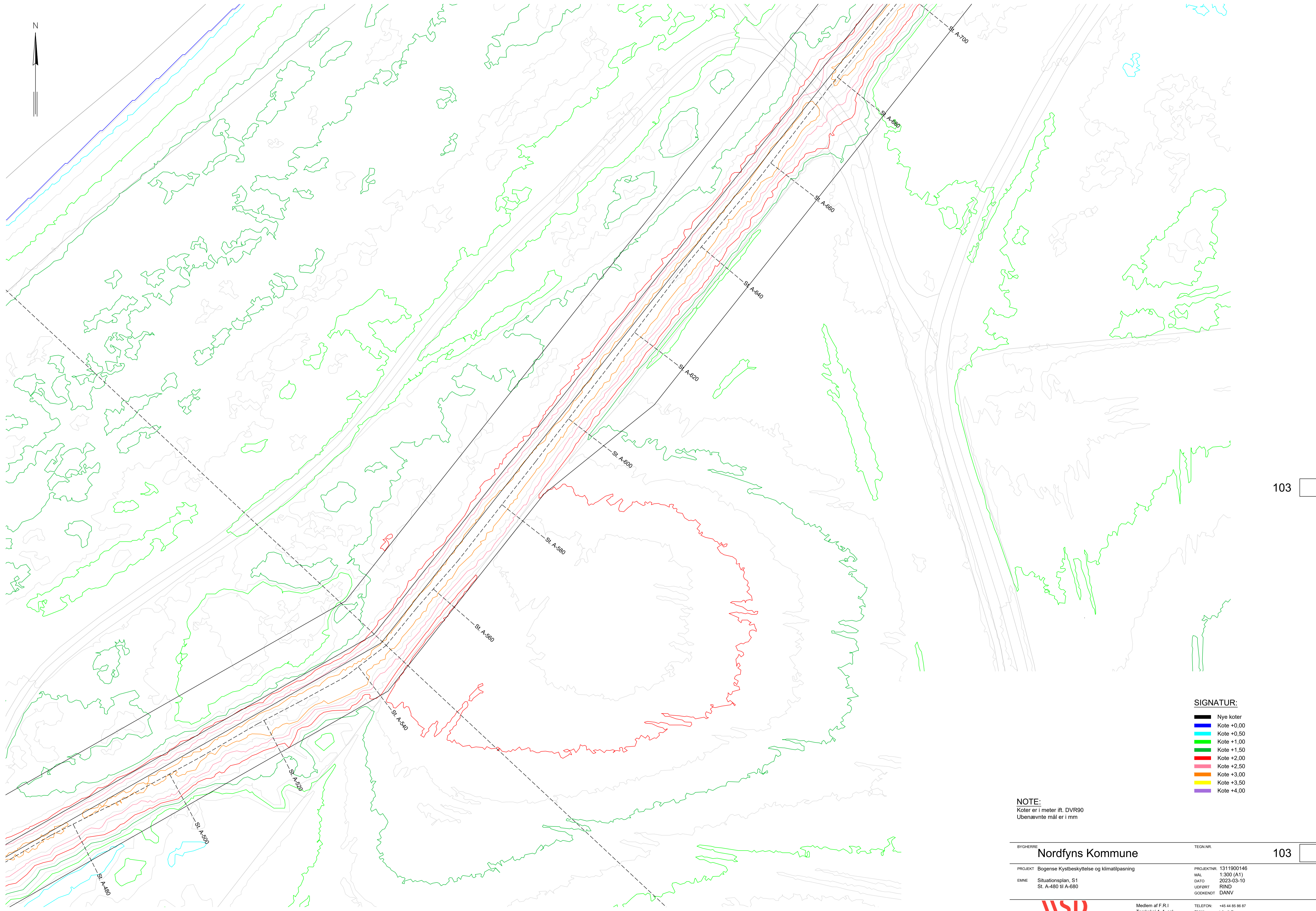
NOTE:
Koter er i meter ift. DVR90
Ubenaevnte mål er i mm

PROJEKT	Bogense Kystbeskyttelse og klimatilpasning	PROJEKTNR.	1311900146
MÅL	1:300 (A1)		
EMNE	Situationsplan, S1	MAJ	2023-03-10
	St. A-240 til A-480	DATO	RIND
		UDFØRT	DANV
		GODKENDT	DANV



Medlem af F.R.I.
Torskekaj 1, 1. sal
DK-6700 Esbjerg

TELEFON: +45 44 85 86 87
EMAIL: info-dk@wsp.com
WEB: www.wsp.com/da-DK



103

SIGNATUR:

- Nye koter
- Kote +0,00
- Kote +0,50
- Kote +1,00
- Kote +1,50
- Kote +2,00
- Kote +2,50
- Kote +3,00
- Kote +3,50
- Kote +4,00

NOTE:
Koter er i meter ift. DVR90
Ubenaevnte maal er i mm

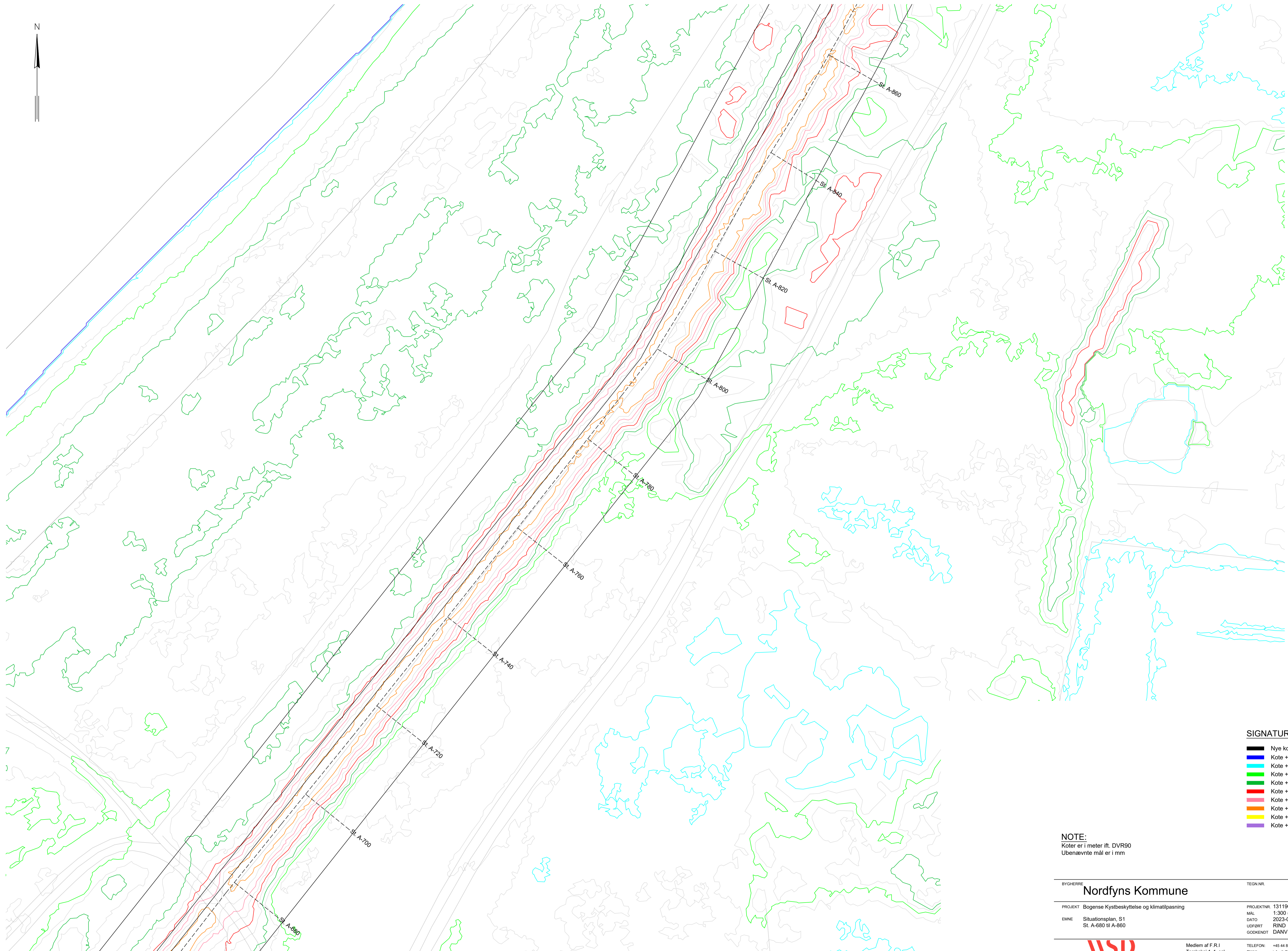
BYGHERRE: Nordfyns Kommune TEGN NR. 103

PROJEKT: Bogense Kystbeskyttelse og klimatilpasning	PROJEKTNR: 1311900146
EMNE: Situationsplan, S1	MAAL: 1:300 (A1)
St. A-480 til A-680	DATO: 2023-03-10
	UDFØRT: RIND
	GODKENDT: DANV



Medlem af F.R.I.
Torskekaj 1, 1. sal
DK-6700 Esbjerg


TELEFON: +45 44 85 86 87
EMAIL: info-dk@wsp.com
WEB: www.wsp.com/da-DK

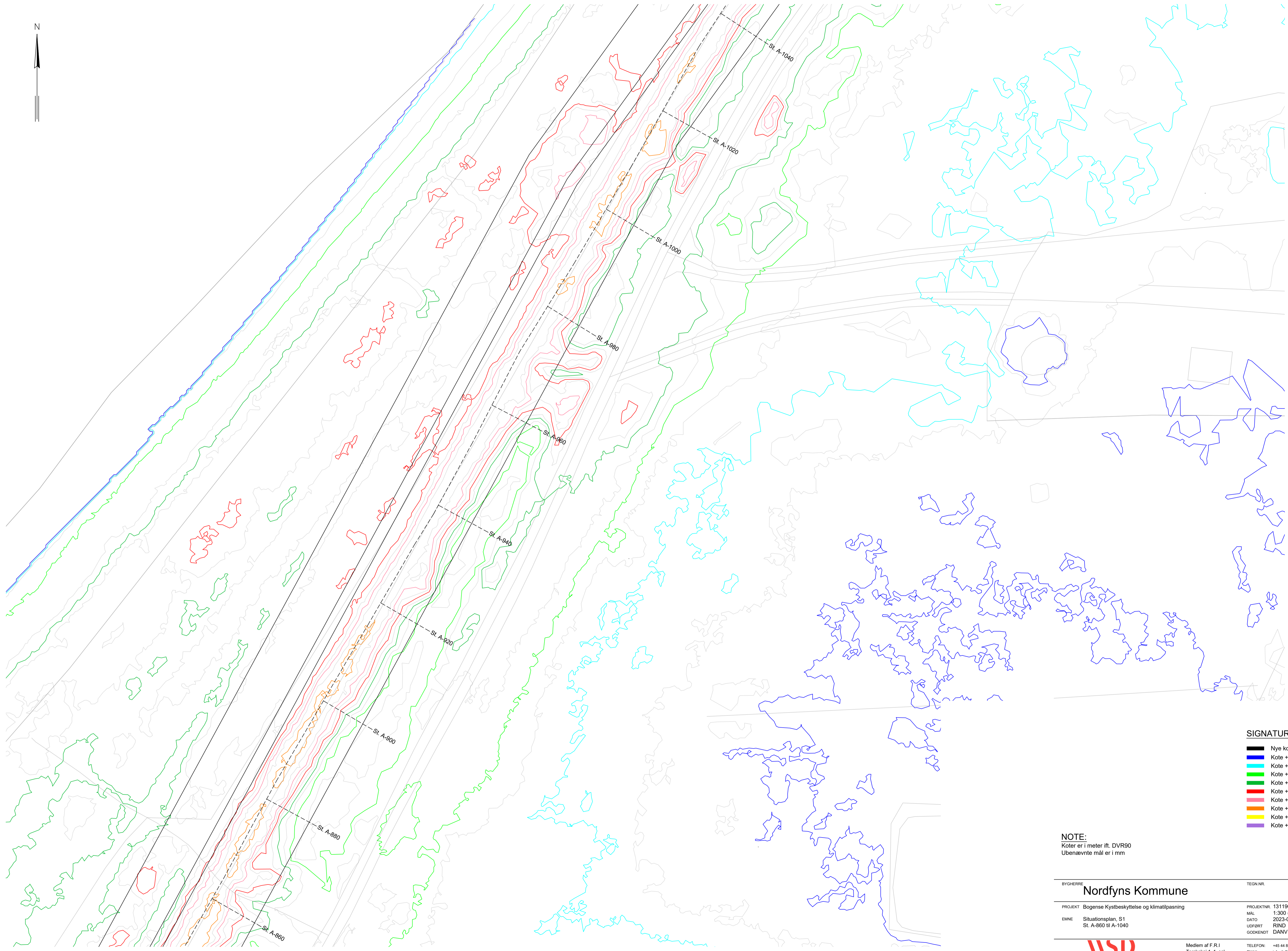


SIGNATUR:

- Nye koter
- Kote +0,00
- Kote +0,50
- Kote +1,00
- Kote +1,50
- Kote +2,00
- Kote +2,50
- Kote +3,00
- Kote +4,00

NOTE:
Koter er i meter ift. DVR90
Ubenaevnte mål er i mm

Nordfyns Kommune		TEGN.NR. 104
<small>PROJEKT: Bogense Kystbeskyttelse og klimatilpasning EMNE: Situationsplan, S1 St. A-680 til A-860</small>	<small>PROJEKTNR.: 1311900146 MÅL: 1:300 (A1) DATO: 2023-03-10 UDFØRT: RIND GODKENDT: DANV</small>	
	<small>Medlem af F.R.I. Torskekaj 1, 1. sal DK-6700 Esbjerg</small>	
<small>TELEFON: +45 44 85 86 87 EMAIL: info-dk@wsp.com WEB: www.wsp.com/da-DK</small>		



105

SIGNATUR:

- Nye koter
- Kote +0,00
- Kote +0,50
- Kote +1,00
- Kote +1,50
- Kote +2,00
- Kote +2,50
- Kote +3,00
- Kote +3,50
- Kote +4,00

NOTE:
Koter er i meter ift. DVR90
Ubenaevnte mål er i mm

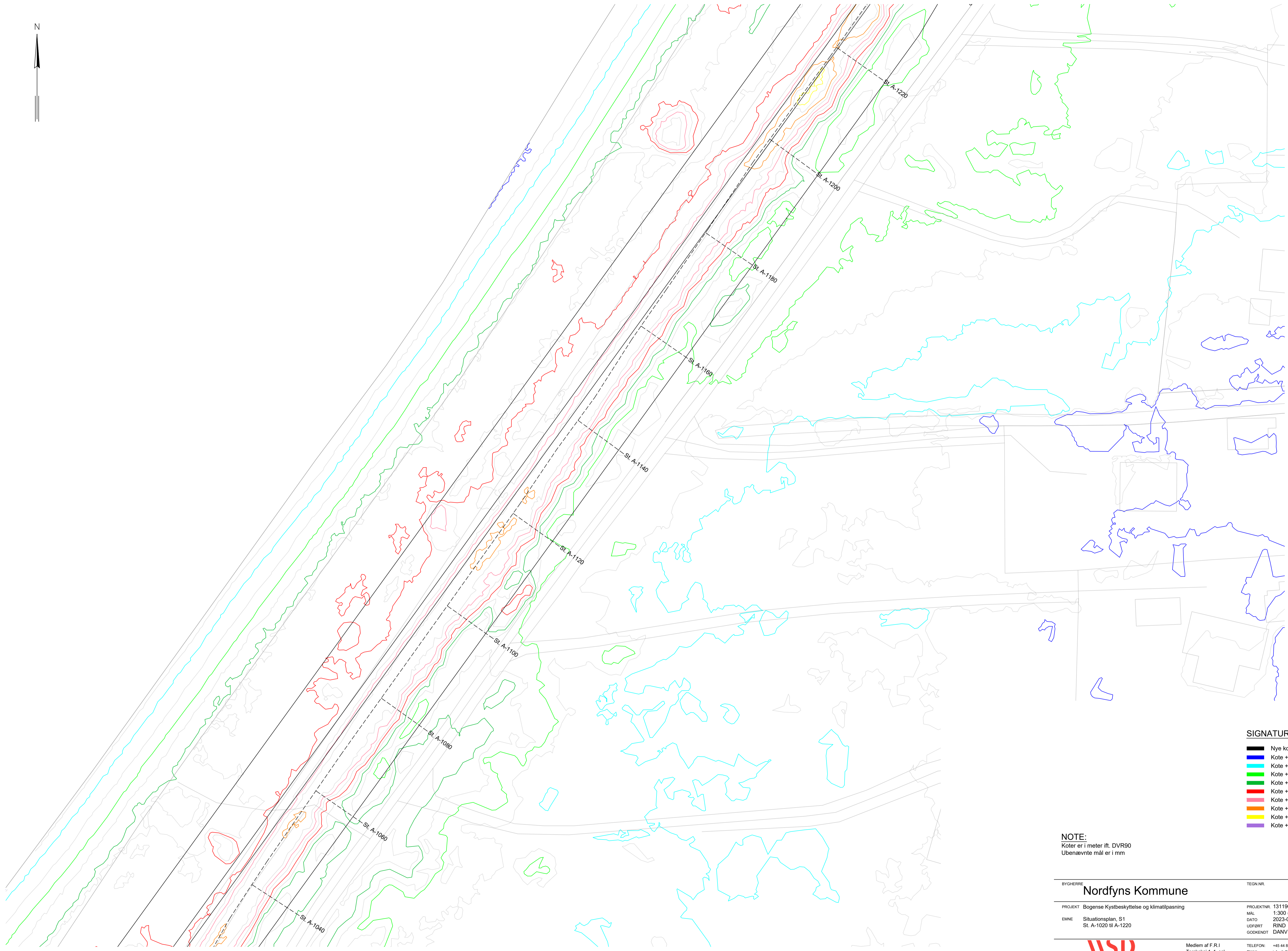
BYGHERRE: Nordfyns Kommune TEGN.NR. 105

PROJEKT: Bogense Kystbeskyttelse og klimatilpasning PROJEKTNR: 1311900146
MÅL: 1:300 (A1) MÅL: 1:300 (A1)
EMNE: Situationsplan, S1 DATO: 2023-03-10
St. A-860 til A-1040 UDFØRT: RIND
GODKENDT: DANV



Medlem af F.R.I.
Torskekaj 1, 1. sal
DK-6700 Esbjerg

TELEFON: +45 44 85 86 87
EMAIL: info@wsp.com
WEB: www.wsp.com/da-DK



SIGNATUR:

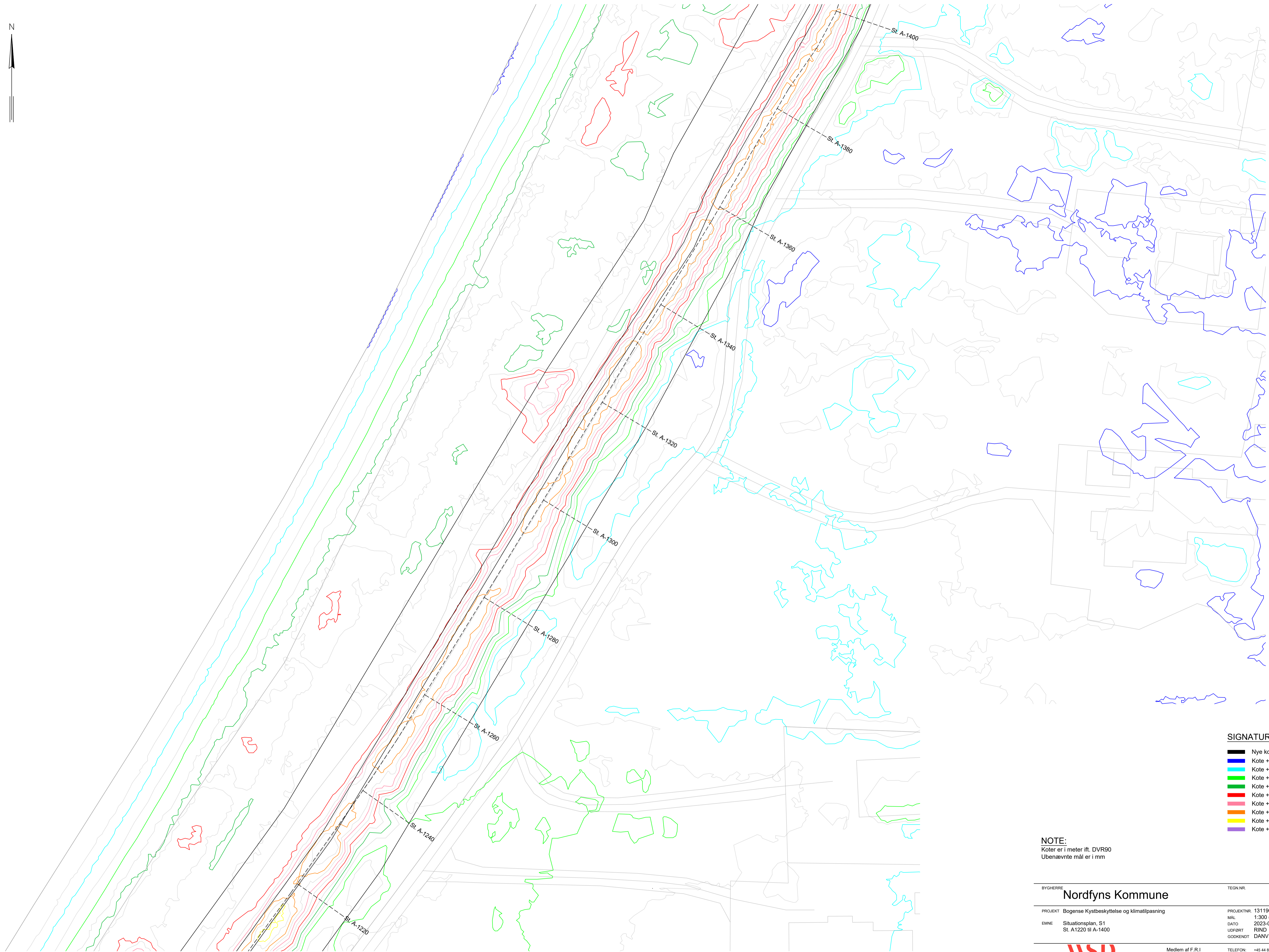
- Nye koter
- Kote +0,00
- Kote +0,50
- Kote +1,00
- Kote +1,50
- Kote +2,00
- Kote +2,50
- Kote +3,00
- Kote +3,50
- Kote +4,00

NOTE:
Koter er i meter ift. DVR90
Ubenaevnte mål er i mm

PROJEKT	Bogense Kystbeskyttelse og klimatilpasning	PROJEKTNR.	1311900146
MÅL	1:300 (A1)	MAJ	2023-03-10
EMNE	Situationsplan, S1	DATO	RIND
	St. A-1020 til A-1220	UDFØRT	DANV
		GODKENDT	DANV



Medlem af F.R.I.
Torskekaj 1, 1. sal
DK-6700 Esbjerg
TELEFON: +45 44 85 86 87
EMAIL: info@wsp.com
WEB: www.wsp.com/da-DK



SIGNATUR:

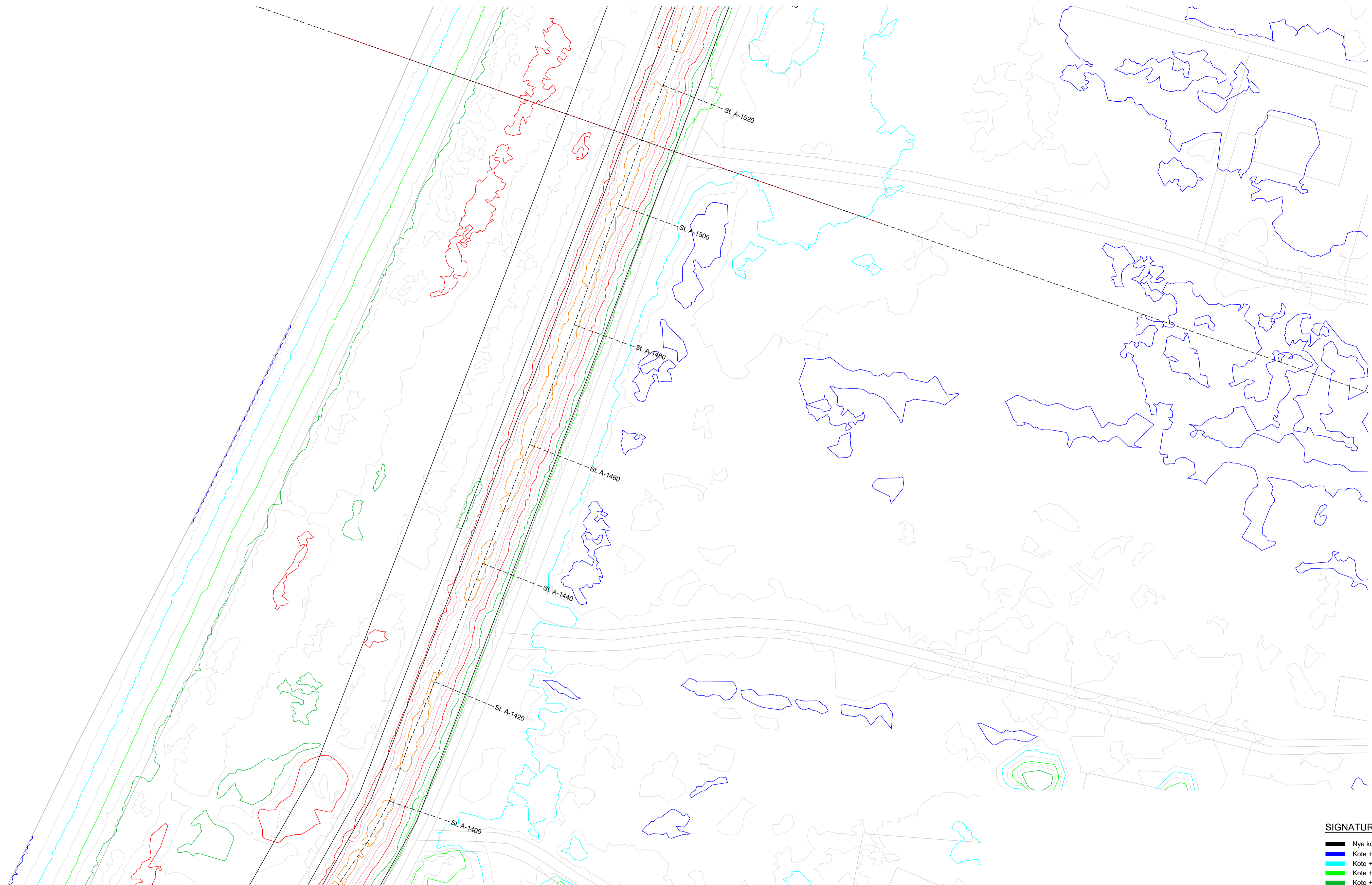
- Nye koter
- Kote +0,00
- Kote +0,50
- Kote +1,00
- Kote +1,50
- Kote +2,00
- Kote +3,00
- Kote +4,00

NOTE:
Koter er i meter ift. DVR90
Ubenaevnte mål er i mm



Medlem af F.R.I.
Torskekaj 1, 1. sal
DK-6700 Esbjerg

TELEFON: +45 44 85 86 87
EMAIL: info-dk@wsp.com
WEB: www.wsp.com/da-DK



SIGNATUR:

- Nye koter
- Kote +0,00
- Kote +0,50
- Kote +1,00
- Kote +1,50
- Kote +2,00
- Kote +2,50
- Kote +3,00
- Kote +3,50
- Kote +4,00

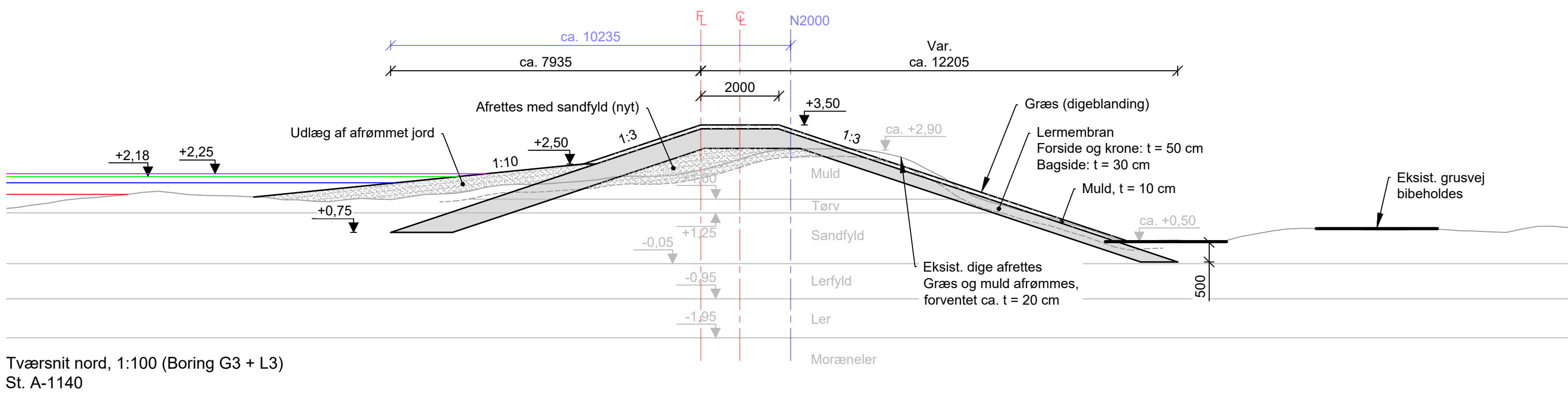
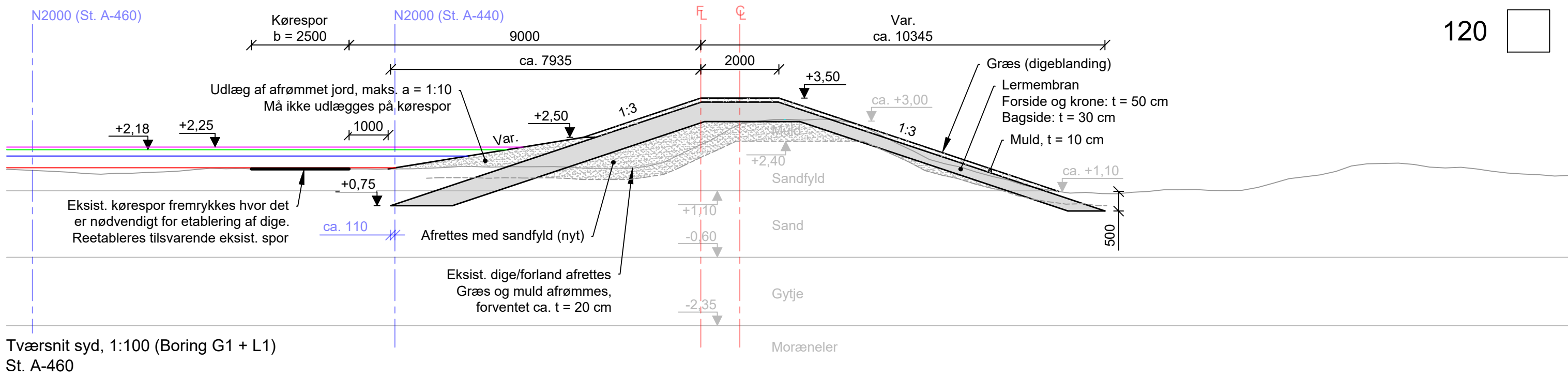
NOTE:
Koter er i meter ift. DVR90
Ubenaevnte mål er i mm

PROJEKT: Bogense Kystbeskyttelse og klimatilpasning	PROJEKTNR: 1311900146
EMNE: Situationsplan, S1	MÅL: 1:300 (A1)
St. A-1400 til A-1512	DATE: 2023-03-10
	UDFØRT: RIND
	GODKENDT: DANV



Medlem af F.R.I.
Torskekaj 1, 1. sal
DK-6700 Esbjerg

TELEFON: +45 44 85 86 87
EMAIL: info-dk@wsp.com
WEB: www.wsp.com/da-DK



NOTE:
Koter er i meter ift. DVR90
Ubenævnte mål er i mm

SIGNATUR:

- Dimensionsgivende vandstand T=500 år i 2070 (Kote +2,25)
- Designvandstand T=500 år i 2070 (Kote +2,18)
- Vandstand T=100 år i 2070 (Kote +2,02)
- Vandstand T=100 år i dag (Kote +1,72)

BYGHERRE	NORDFYNS KOMMUNE	TEGN.NR.	120
PROJEKT	Bogense kystbeskyttelse og klimatilpasning	PROJEKTNR.	1311900146
EMNE	Strækning S1 Principsnit	MÅL	1:100 (A3)
		DATO	2023-03-10
		UDFØRT	RIND
		GODKENDT	DANV



Medlem af F.R.I
Torskekaj 1, 1. sal
DK-6700 Esbjerg

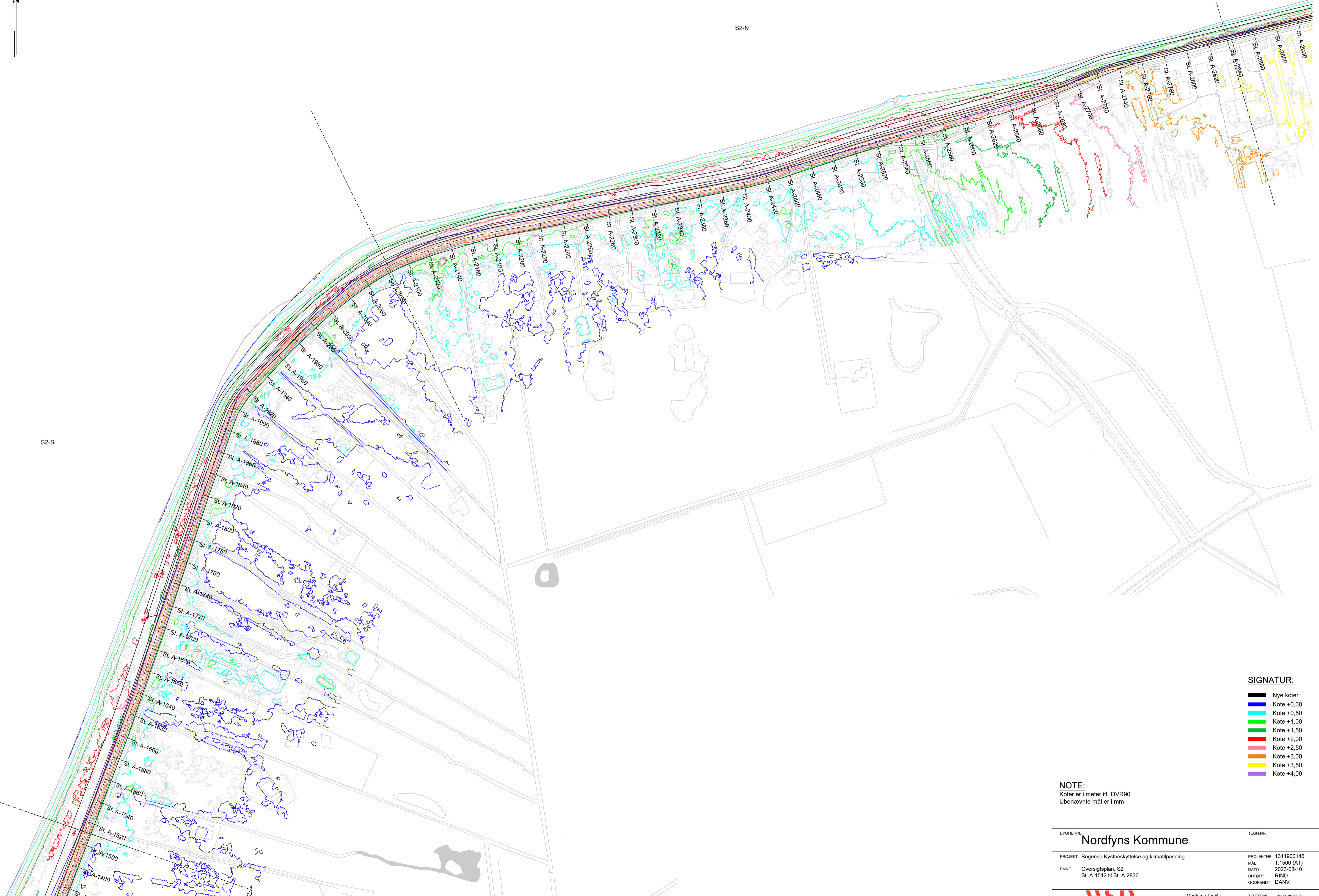
TELEFON: +45 44 85 86 87
EMAIL: info-dk@wsp.com
WEB: www.wsp.com/da-DK



S2-N

S2-S

200



SIGNATUR:

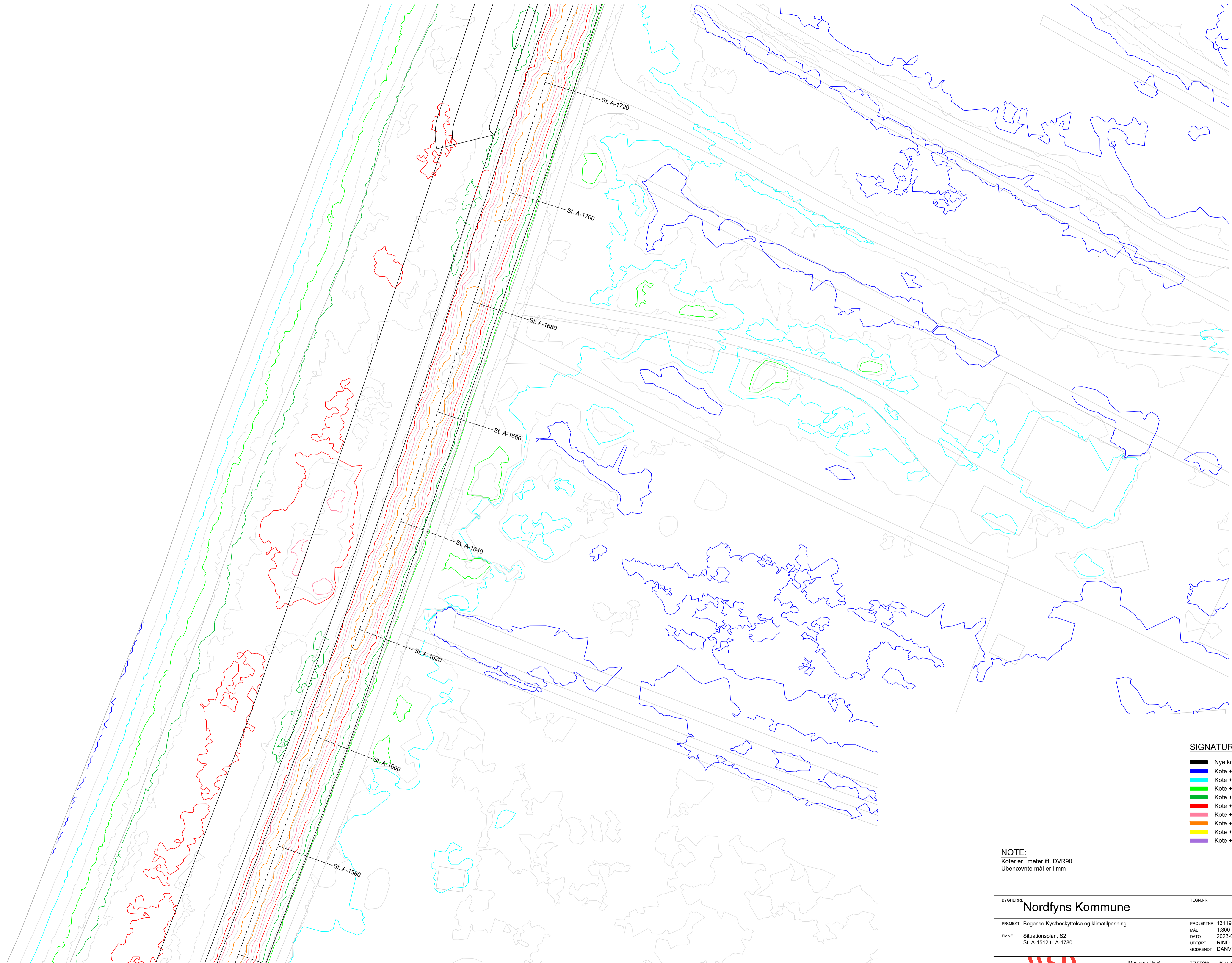
- Nye koter
- Kote +0,00
- Kote +0,50
- Kote +1,00
- Kote +1,50
- Kote +2,00
- Kote +2,50
- Kote +3,00
- Kote +3,50
- Kote +4,00

NOTE:
Koter er i meter ift. DVR90
Ubenaevnte mål er i mm

BYGHERRE	Nordfyns Kommune	TEGN NR.	200
PROJEKT	Bogense Kystbeskyttelse og klimatilpasning	PROJEKTNR.	1311900146
EMNE	Oversigtsplan, S2 St. A-1512 til St. A-2836	MÅL	1:1500 (A1)
		DATO	2023-03-10
		UDFØRT	RIND
		GODKENDT	DANV
		TELEFON	+45 44 85 86 87
		EMAIL	info-dk@wsp.com
		WEB	www.wsp.com/da-dk



Medlem af F.R.I.
Torskekaj 1, 1. sal
DK-6700 Esbjerg



201

SIGNATUR:

- Nye koter
- Kote +0,00
- Kote +0,50
- Kote +1,00
- Kote +1,50
- Kote +2,00
- Kote +3,00
- Kote +4,00

NOTE:
Koter er i meter ift. DVR90
Ubenaevnte mål er i mm

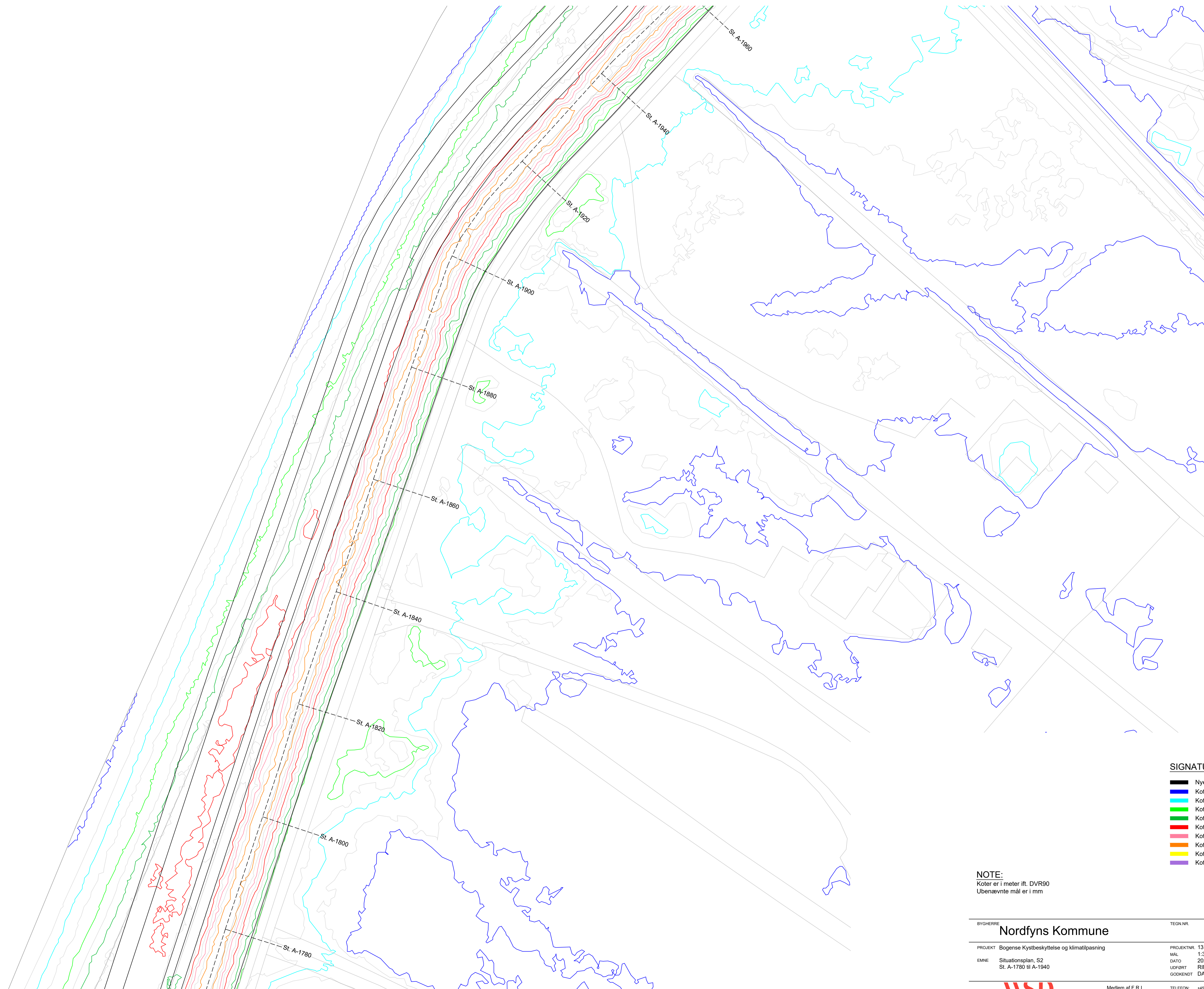
BYGHERRE: **Nordfyns Kommune** TEGN.NR. **201**

<p>PROJEKT: Bogense Kystbeskyttelse og klimatilpasning</p> <p>EMNE: Situationsplan, S2 St. A-1512 III A-1780</p>	<p>PROJEKTNR: 1311900146</p> <p>MÅL: 1:300 (A1)</p> <p>DATO: 2023-03-10</p> <p>UDFØRT: RIND</p> <p>GODKENDT: DANV</p>
--	---



Medlem af F.R.I.
Torskekaj 1, 1. sal
DK-6700 Esbjerg

TELEFON: +45 44 85 86 87
EMAIL: info-dk@wsp.com
WEB: www.wsp.com/da-DK



202

SIGNATUR:

- Nye koter
- Kote +0,00
- Kote +0,50
- Kote +1,00
- Kote +1,50
- Kote +2,00
- Kote +3,00
- Kote +4,00

NOTE:
Koter er i meter ift. DVR90
Ubenævnte mål er i mm

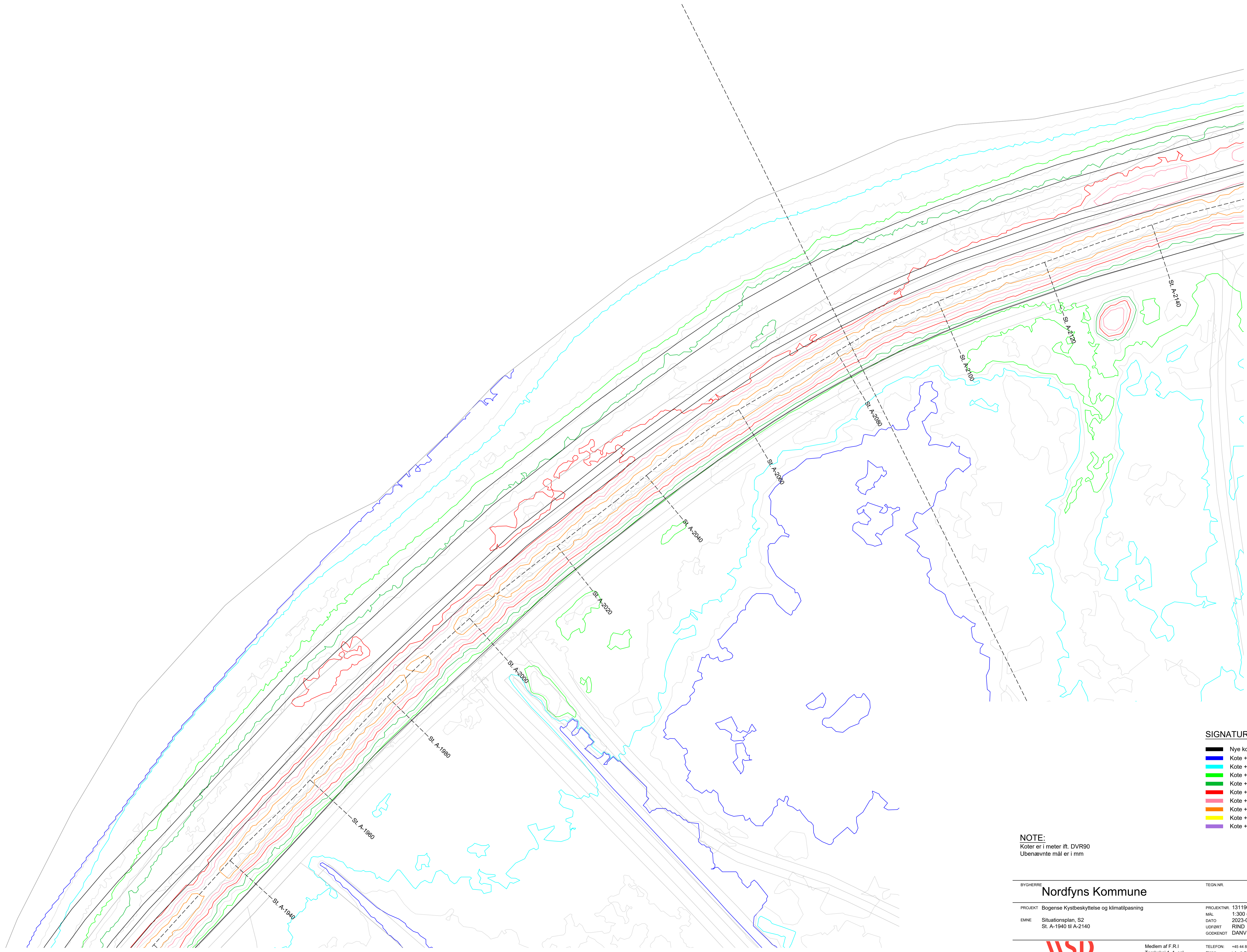
BYGHERRE: Nordfyns Kommune TEGN NR. 202

PROJEKT: Bogense Kystbeskyttelse og klimatilpasning EMNE: Situationsplan, S2 St. A-1780 til A-1940	PROJEKTNR.: 1311900146 MÅL: 1:300 (A1) DATO: 2023-03-10 UDFØRT: RIND GODKENDT: DANV
--	---



Medlem af F.R.I.
Torskekaj 1, 1. sal
DK-6700 Esbjerg

TELEFON: +45 44 85 86 87
EMAIL: info-dk@wsp.com
WEB: www.wsp.com/da-DK




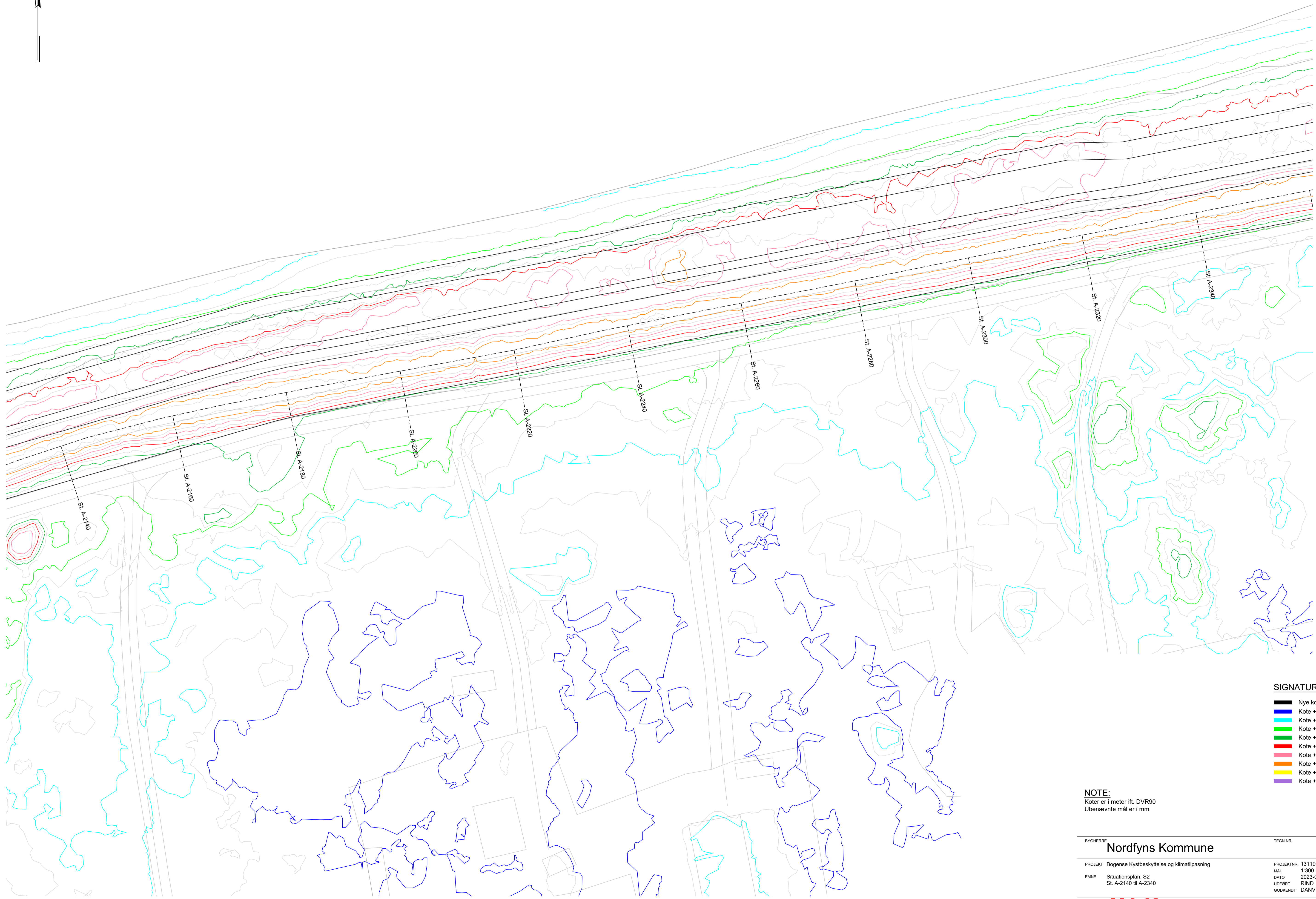
203

SIGNATUR:

- Nye koter
- Kote +0,00
- Kote +0,50
- Kote +1,00
- Kote +1,50
- Kote +2,00
- Kote +2,50
- Kote +3,00
- Kote +4,00

NOTE:
Koter er i meter ift. DVR90
Ubenaevnte mål er i mm

BYGHERRE	Nordfyns Kommune	TEGN NR.	203 <input type="checkbox"/>
PROJEKT	Bogense Kystbeskyttelse og klimatilpasning	PROJEKTNR.	1311900146
MÅL	1:300 (A1)	MÅL	1:300 (A1)
EMNE	Situationsplan, S2 St. A-1940 til A-2140	DATE	2023-03-10
		UDFØRT	RIND
		GODKENDT	DANV
		TELEFON:	+45 44 85 86 87
Medlem af F.R.I. Torskekaj 1, 1. sal DK-6700 Esbjerg		EMAIL:	info-dk@wsp.com
		WEB:	www.wsp.com/dk



SIGNATUR:

- Nye koter
- Kote +0,00
- Kote +0,50
- Kote +1,00
- Kote +1,50
- Kote +2,00
- Kote +2,50
- Kote +3,00
- Kote +3,50
- Kote +4,00

NOTE:
Koter er i meter ift. DVR90
Ubenaevnte mål er i mm


BYGHERRE	Nordfyns Kommune	TEGN.NR.	204
----------	------------------	----------	-----

PROJEKT	Bogense Kystbeskyttelse og klimatilpasning	PROJEKTNR.	1311900146
EMNE	Situationsplan, S2 St. A-2140 til A-2340	MÅL	1:300 (A1)
		DATE	2023-03-10
		UDFØRT	RIND
		GODKENDT	DANV



Medlem af F.R.I
Torskekaj 1, 1. sal
DK-6700 Esbjerg

TELEFON: +45 44 85 86 87
EMAIL: info@wsp.com
WEB: www.wsp.com/da-DK



205

SIGNATUR:

- Nye koter
- Kote +0,00
- Kote +0,50
- Kote +1,00
- Kote +1,50
- Kote +2,00
- Kote +2,50
- Kote +3,00
- Kote +3,50
- Kote +4,00

NOTE:
Koter er i meter ift. DVR90
Ubenaevnte mål er i mm


BYGHERRE: Nordfyns Kommune TEGN NR. 205

PROJEKT: Bogense Kystbeskyttelse og klimatilpasning	PROJEKTNR: 1311900146
EMNE: Situationsplan, S2	MÅL: 1:2500 (A1)
St. A-2340 til A-2500	DATO: 2023-03-10
	UDFØRT: RIND
	GODKENDT: DANV



Medlem af F.R.I.
Torskekaj 1, 1. sal
DK-6700 Esbjerg

TELEFON: +45 44 85 86 87
EMAIL: info-dk@wsp.com
WEB: www.wsp.com/da-dk



SIGNATUR:

- Nye koter
- Kote +0,00
- Kote +0,50
- Kote +1,00
- Kote +1,50
- Kote +2,00
- Kote +2,50
- Kote +3,00
- Kote +3,50
- Kote +4,00

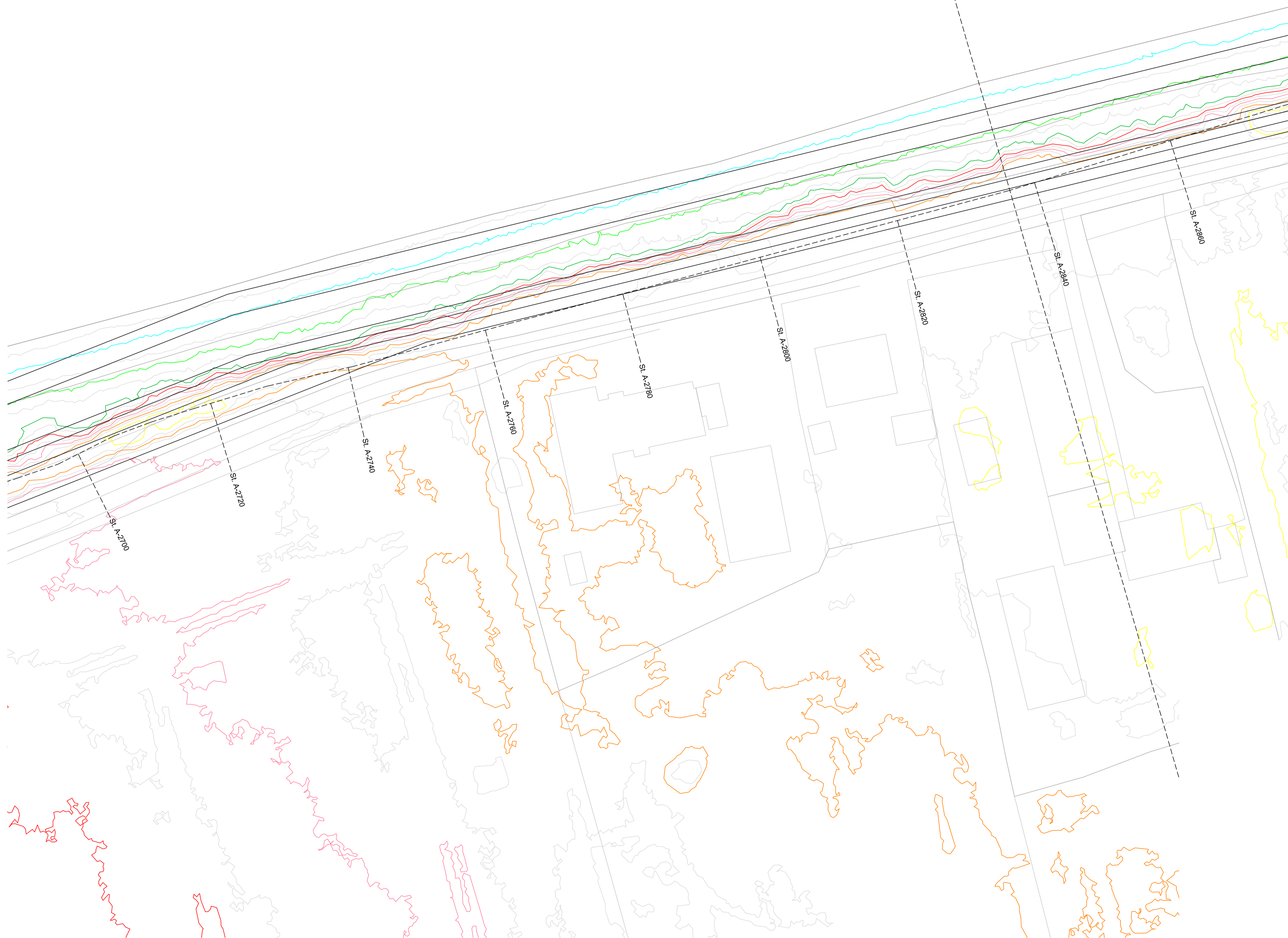
NOTE:
Koter er i meter ift. DVR90
Ubenaevnte mål er i mm

BYGHERRE	Nordfyns Kommune	TEGN NR.	206
PROJEKT	Bogense Kystbeskyttelse og klimatilpasning	PROJEKTNR.	1311900146
EMNE	Situationsplan, S2 St. A2500 til A-2720	MÅL	1:300 (A1)
		DATE	2023-03-10
		UDFØRT	RIND
		GODKENDT	DANV



Medlem af F.R.I.
Torskekaj 1, 1. sal
DK-6700 Esbjerg

TELEFON: +45 44 85 86 87
EMAIL: info-dk@wsp.com
WEB: www.wsp.com/da-dk



SIGNATUR:

- Nye koter
- Kote +0,00
- Kote +0,50
- Kote +1,00
- Kote +1,50
- Kote +2,00
- Kote +2,50
- Kote +3,00
- Kote +3,50
- Kote +4,00

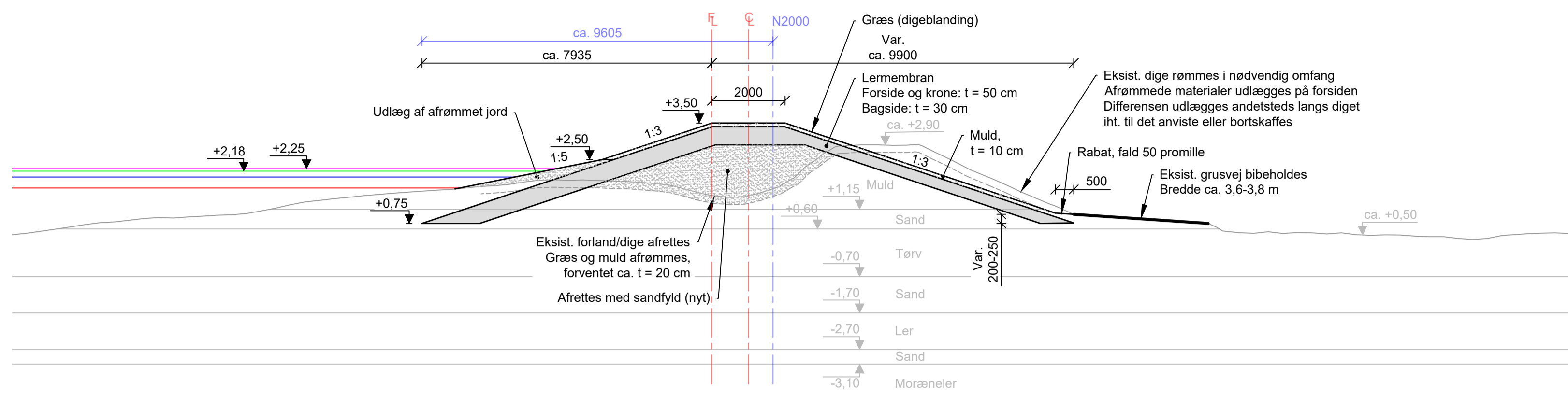
NOTE:
Koter er i meter ift. DVR90
Ubenaevnte mål er i mm

PROJEKT	Bogense Kystbeskyttelse og klimatilpasning	PROJEKTNR.	1311900146
MÅL	1:300 (A1)	DATO	2023-03-10
EMNE	Situationsplan, S2 St. A-2720 til A-2836	UDFØRT	RIND
		GODKENDT	DANV

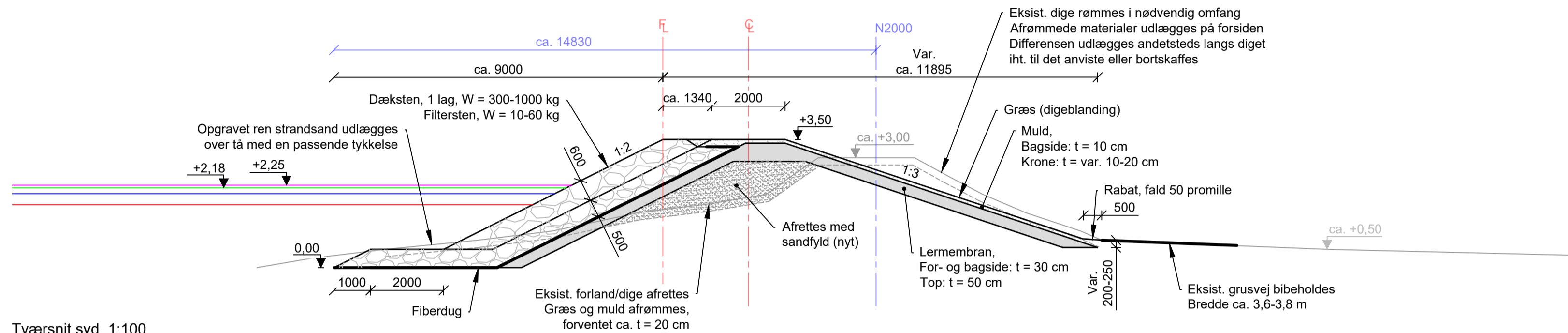


Medlem af F.R.I.
Torskekaj 1, 1. sal
DK-6700 Esbjerg

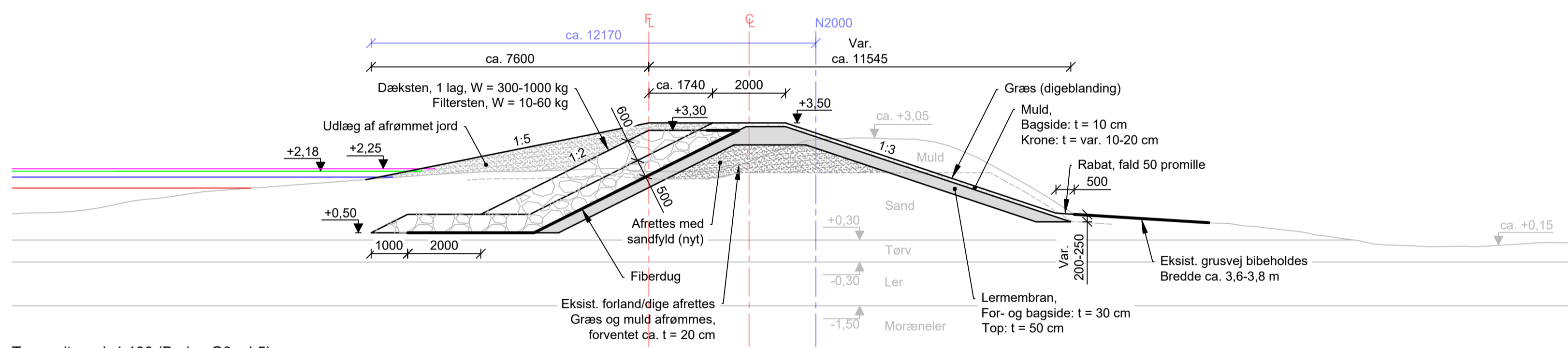
TELEFON: +45 44 85 86 87
EMAIL: info-dk@wsp.com
WEB: www.wsp.com/da-DK



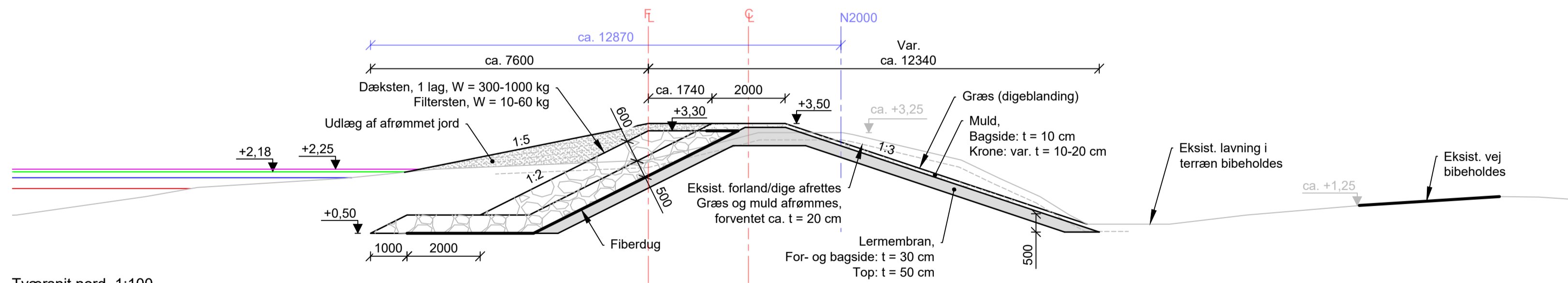
Tværsnit syd, 1:100 (Boring G4 + L4)
St. A-1560



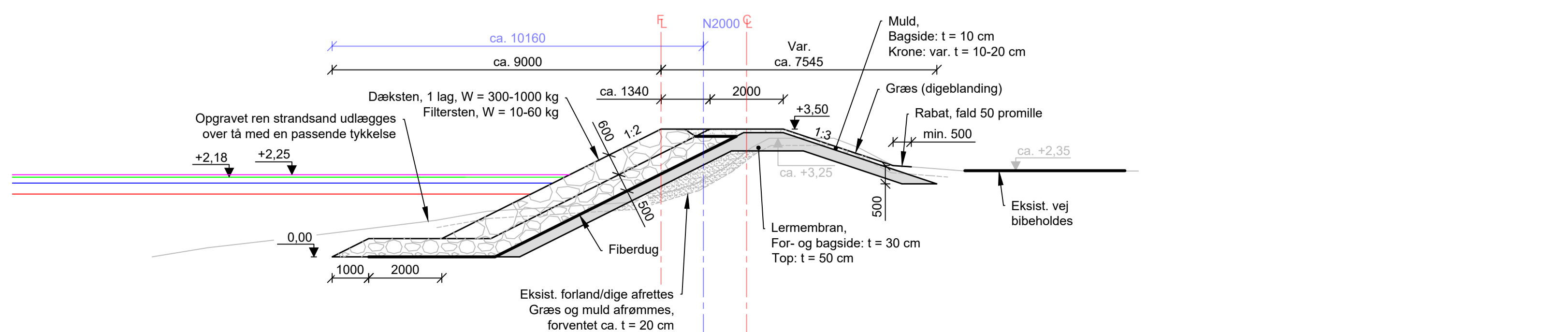
Tværsnit syd, 1:100
St. A-1900



Tværsnit nord, 1:100 (Boring G6 + L5)
St. A-2380



Tværsnit nord, 1:100
St. A-2580



Tværsnit nord, 1:100
St. A-2700

SIGNATUR:

- Dimensionsgivende vandstand T=500 år i 2070 (Kote +2,25)
- Designvandstand T=500 år i 2070 (Kote +2,18)
- Vandstand T=100 år i 2070 (Kote +2,02)
- Vandstand T=100 år i dag (Kote +1,72)

NOTE:

Koter er i meter ift. DVR90
Ubenaevnte mål er i mm

BYGHERRE	NORDFYNS KOMMUNE	TEGN.NR.	220
PROJEKT	Bogense kystbeskyttelse og klimatilpasning	PROJEKTNR.	1311900146
EMNE	Strækning S2 Principsnit	MÅL	1:100 (A1)
		DATE	2023-03-10
		UDFORT	RIND
		GODKENDT	DANV



Medlem af F.R.I.
Torskehøj 1, 1. sal
DK-6700 Esbjerg

TELEFON: +45 44 85 86 87
EMAIL: info-@wsp.com
WEB: www.wsp.com/da-DK

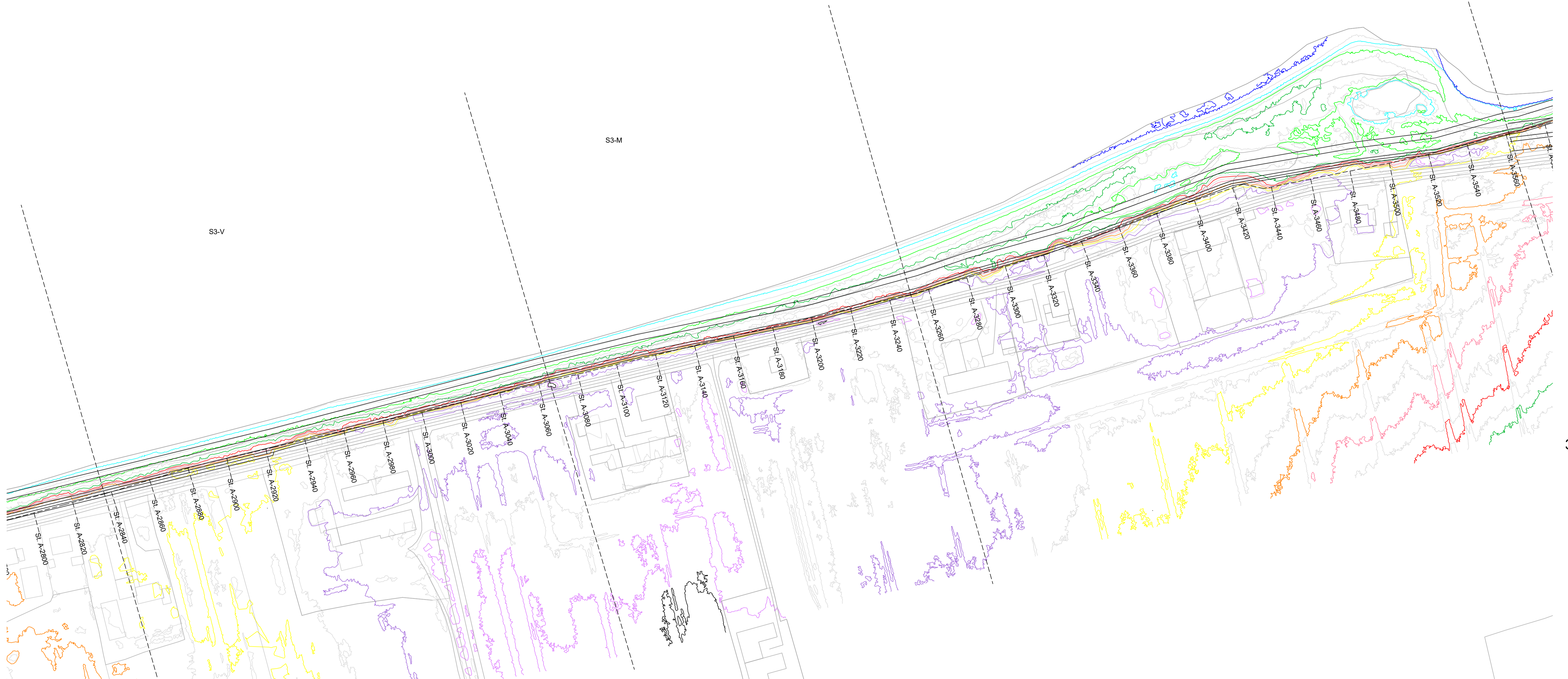


S4-V

S3-Ø

S3-M

S3-V



300

SIGNATUR:

- Nye koter
- Kote +0,00
- Kote +0,50
- Kote +1,00
- Kote +1,50
- Kote +2,00
- Kote +2,50
- Kote +3,00
- Kote +3,50
- Kote +4,00

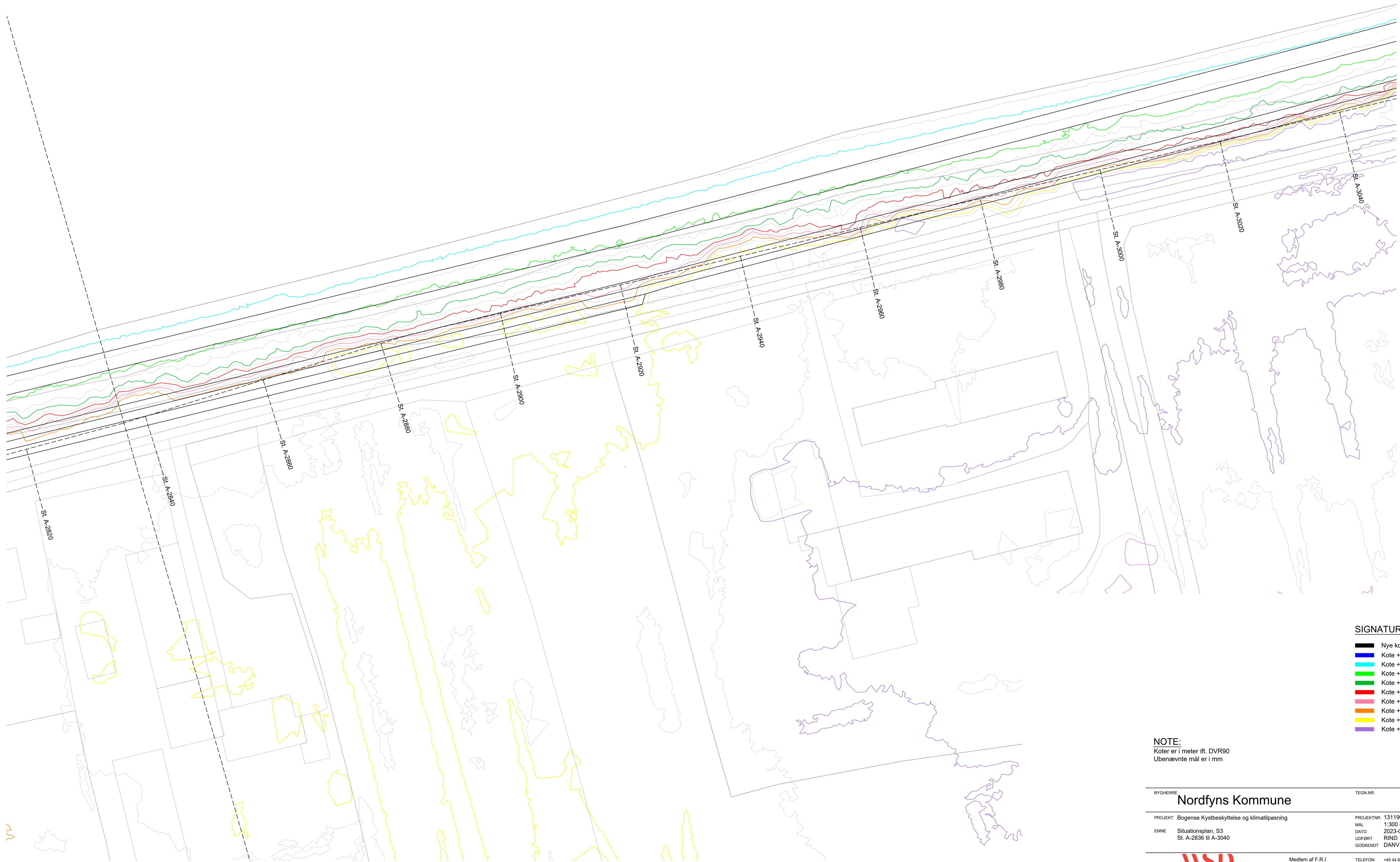
NOTE:
 Koter er i meter ift. DVR90
 Ubenævnte mål er i mm

BYGHERRE Nordfyns Kommune	TEGN NR. 300
PROJEKT Bogense Kystbeskyttelse og klimatilpasning	PROJEKTNR. 1311900146
EMNE Oversigtsplan, S3 St. A-2836 til St. A-3562	MÅL 1:1000 (A1)
	DATO 2023-03-10
	UDFØRT RIND
	GODKENDT DANV



Medlem af F.R.I.
 Torskekaj 1, 1. sal
 DK-6700 Esbjerg

TELEFON: +45 44 85 86 87
 EMAIL: info@wsp.com
 WEB: www.wsp.com/da-DK



301

SIGNATUR:

- Nye koter
- Kote +0,00
- Kote +0,50
- Kote +1,00
- Kote +1,50
- Kote +2,00
- Kote +2,50
- Kote +3,00
- Kote +3,50
- Kote +4,00

NOTE:
Koter er i meter ift. DVR90
Ubenaevnte mål er i mm

BYGHERRE: Nordfyns Kommune TEGN.NR. 301

PROJEKT: Bogense Kystbeskyttelse og klimatilpasning	PROJEKTNR: 1311900146
EMNE: Situationsplan, S3	MÅL: 1:300 (A1)
St. A-2836 til A-3040	DATE: 2023-03-10
	UDFØRT: RIND
	GODKENDT: DANV



Medlem af F.R.I.
Torskekaj 1, 1. sal
DK-6700 Esbjerg

TELEFON: +45 44 85 86 87
EMAIL: info-dk@wsp.com
WEB: www.wsp.com/da-DK



SIGNATUR:

- Nye koter
- Kote +0,00
- Kote +0,50
- Kote +1,00
- Kote +1,50
- Kote +2,00
- Kote +2,50
- Kote +3,00
- Kote +3,50
- Kote +4,00

NOTE:
 Koter er i meter ift. DVR90
 Ubenaevnte mål er i mm

<p>BYGHERRE: Nordfyns Kommune</p> <p>PROJEKT: Bogense Kystbeskyttelse og klimatilpasning</p> <p>EMNE: Situationsplan, S3 St. A-3040 til A-3260</p>	<p>TEGN.NR. 302</p> <p>PROJEKTNR: 1311900146 MÅL: 1:300 (A1) DATO: 2023-03-10 UDFØRT: RIND GODKENDT: DANV</p> <p>TELEFON: +45 44 85 86 87 EMAIL: info-dk@wsp.com WEB: www.wsp.com/da-DK</p>
---	--



Medlem af F.R.I.
 Torskekaj 1, 1. sal
 DK-6700 Esbjerg



303

SIGNATUR:

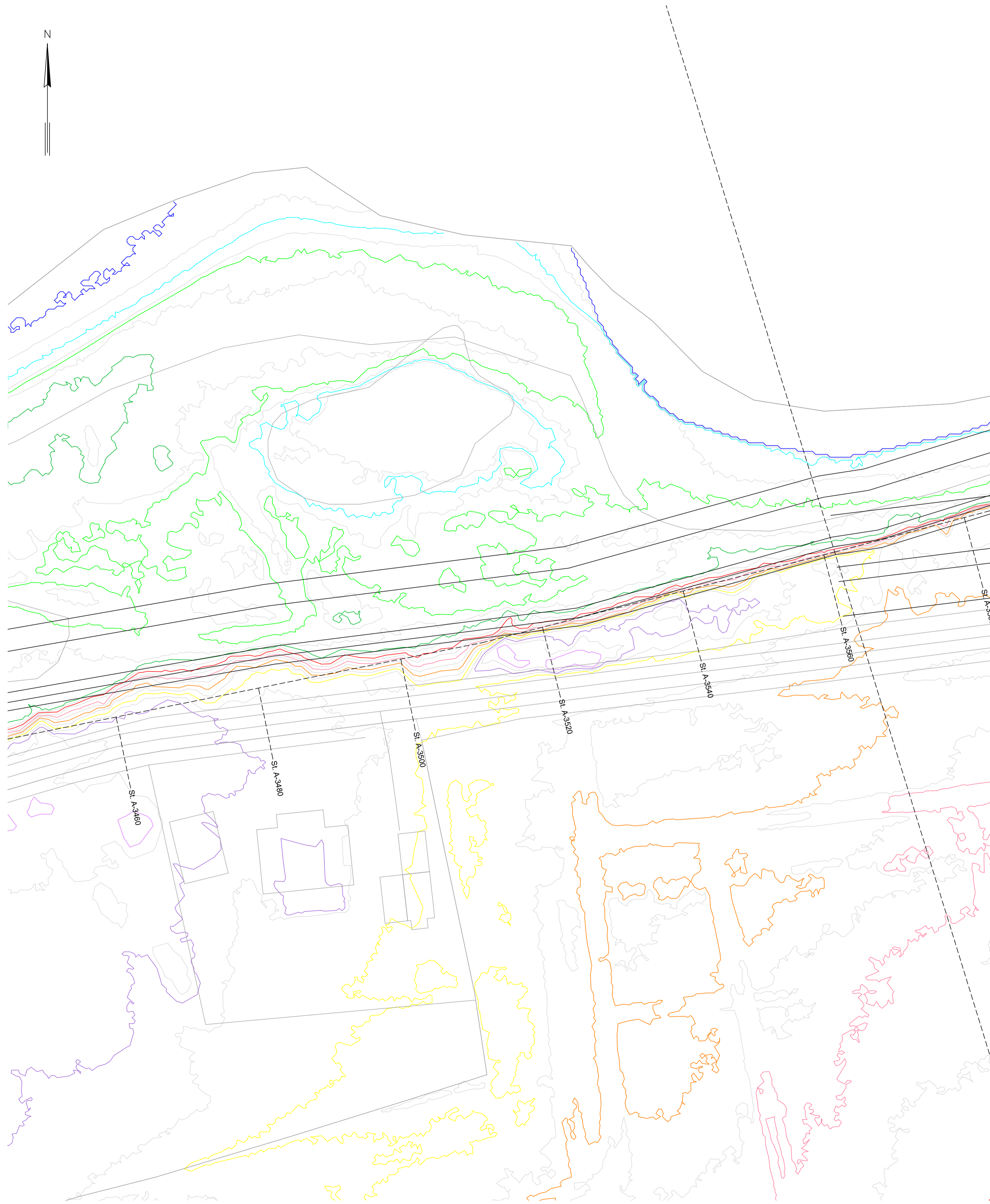
- Nye koter
- Kote +0,00
- Kote +0,50
- Kote +1,00
- Kote +1,50
- Kote +2,00
- Kote +2,50
- Kote +3,00
- Kote +3,50
- Kote +4,00

NOTE:
Koter er i meter ift. DVR90
Ubenaevnte mål er i mm

BYGHERRE	Nordfyns Kommune	TEGN NR.	303
PROJEKT	Bogense Kystbeskyttelse og klimatilpasning	PROJEKTNR.	1311900146
EMNE	Situationsplan, S3 St. A-3280 til A-3460	MÅL	1:300 (A1)
		DATE	2023-03-10
		UDFØRT	RIND
		GODKENDT	DANV
		TELEFON	+45 44 85 86 87
		EMAIL	info-dk@wsp.com
		WEB	www.wsp.com/da-DK



Medlem af F.R.I.
Torskekaj 1, 1. sal
DK-6700 Esbjerg



304

- SIGNATUR:**
- Nye koter
 - Kote +0,00
 - Kote +0,50
 - Kote +1,00
 - Kote +1,50
 - Kote +2,00
 - Kote +2,50
 - Kote +3,00
 - Kote +3,50
 - Kote +4,00

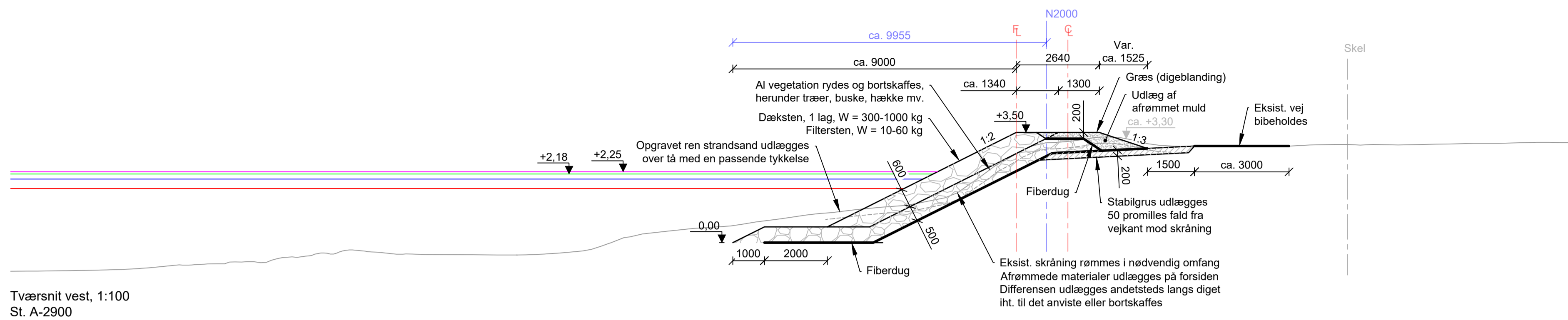
NOTE:
Koter er i meter ift. DVR90
Ubenaevnte mål er i mm

BYGHERRE	Nordfyns Kommune	TEGN NR.	304 <input type="checkbox"/>
PROJEKT	Bogense Kystbeskyttelse og klimatilpasning	PROJEKTNR.	1311900146
EMNE	Situationsplan, S3 St. A-3480 til A-3562	MÅL	1:300 (A1)
		DATO	2023-03-10
		UDFØRT	RIND
		GODKENDT	DANV
		TELEFON	+45 44 85 86 87
		EMAIL	info-dk@wsp.com
		WEB	www.wsp.com/da-DK

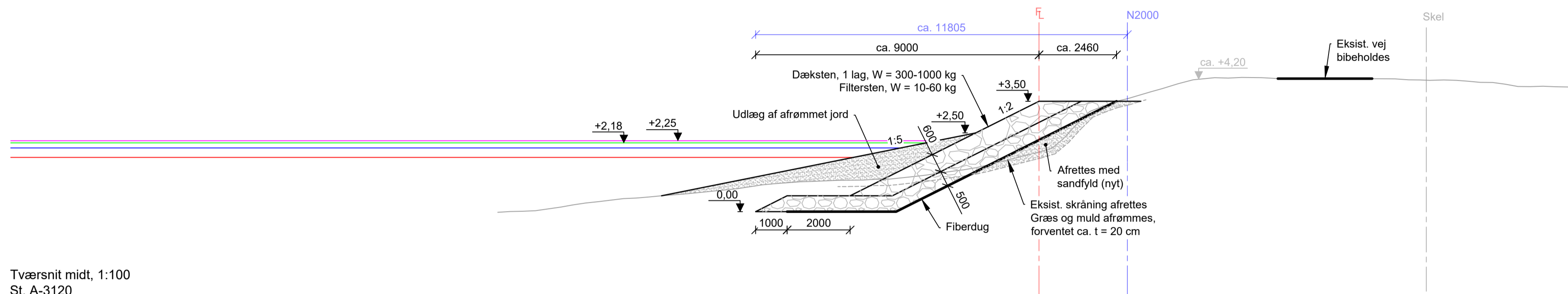


Medlem af F.R.I.
Torskekaj 1, 1. sal
DK-6700 Esbjerg

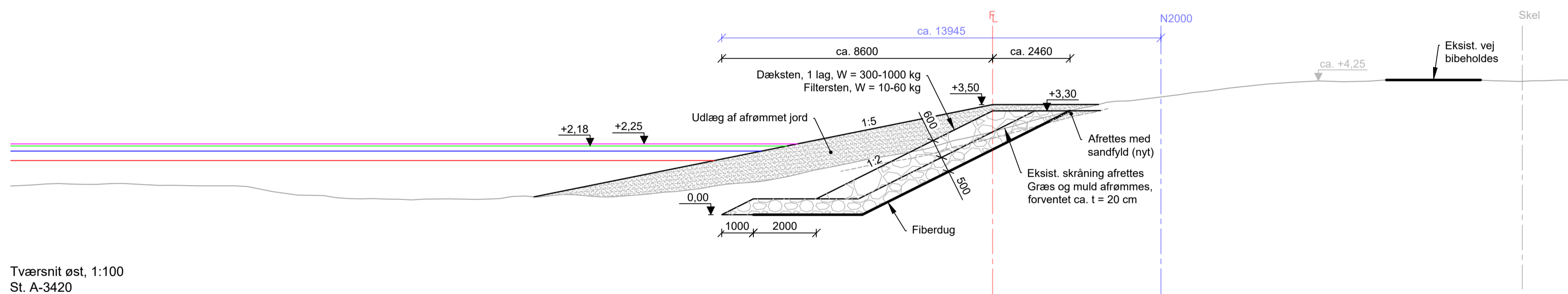
Medlem af F.R.I.
Torskekaj 1, 1. sal
DK-6700 Esbjerg



Tværsnit vest, 1:100
St. A-2900



Tværsnit midt, 1:100
St. A-3120



Tværsnit øst, 1:100
St. A-3420

SIGNATUR:

- Dimensionsgivende vandstand T=500 år i 2070 (Kote +2,25)
- Designvandstand T=500 år i 2070 (Kote +2,18)
- Vandstand T=100 år i 2070 (Kote +2,02)
- Vandstand T=100 år i dag (Kote +1,72)

NOTE:

Koter er i meter ift. DVR90
Ubenævnte mål er i mm

BYGHERRE	NORDFYNS KOMMUNE	TEGN NR.	320
PROJEKT	Bogense kystbeskyttelse og klimatilpasning	PROJEKTNR.	1311900146
EMNE	Strækning S3 Principsnit	MÅL	1:100 (A1)
		DATO	2023-03-10
		UDFØRT	RIND
		GODKENDT	DANV



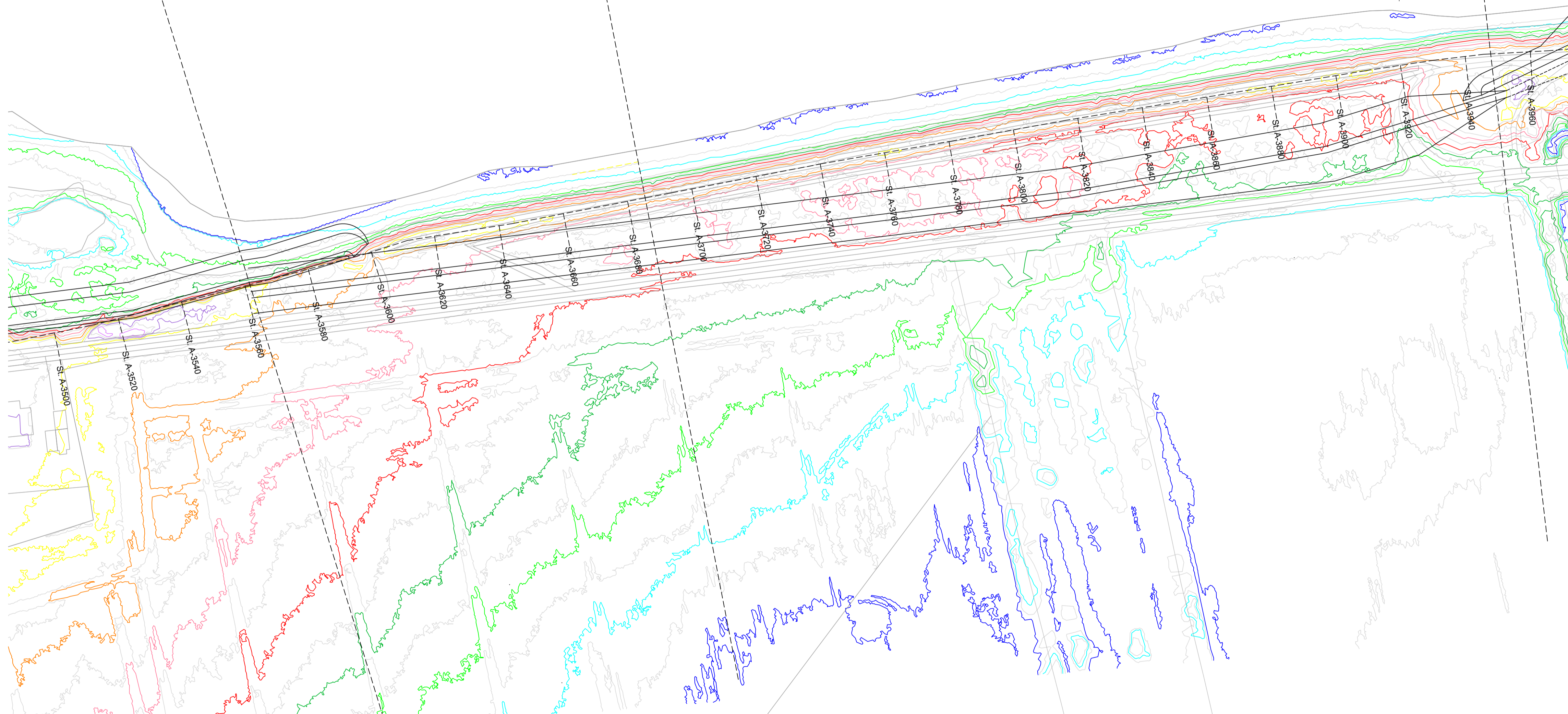
Medlem af F.R.I.
Torskekaj 1, 1. sal
DK-6700 Esbjerg

TELEFON: +45 44 85 86 87
EMAIL: info-dk@wsp.com
WEB: www.wsp.com/da-DK



S4-V

S4-Ø



400


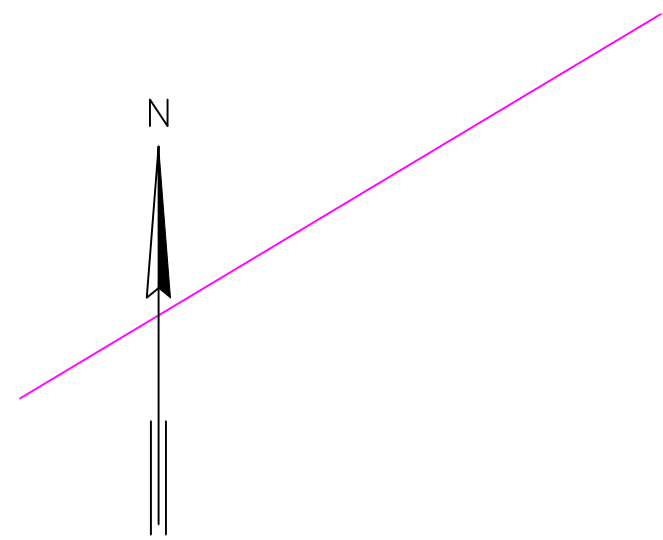
SIGNATUR:

- Nye koter
- Kote +0,00
- Kote +0,50
- Kote +1,00
- Kote +1,50
- Kote +2,00
- Kote +2,50
- Kote +3,00
- Kote +4,00

NOTE:
 Koter er i meter ift. DVR90
 Ubemærkede mål er i mm

Nordfyns Kommune		TEGN NR. 400 <input type="checkbox"/>
PROJEKT: Bogense Kystbeskyttelse og klimatilpasning EMNE: Oversigtsplan, S4 St. A-3562 til St. A-3948	PROJEKTNR: 1311900146 MÅL: 1:750 (A1) DATO: 2023-03-10 UDFØRT: RIND GODKENDT: DANV	Medlem af F.R.I. Torskekaj 1, 1. sal DK-6700 Esbjerg TELEFON: +45 44 85 86 87 EMAIL: info-dk@wsp.com WEB: www.wsp.com/da-dk





401

SIGNATUR:

- Nye koter
- Kote +0,00
- Kote +0,50
- Kote +1,00
- Kote +1,50
- Kote +2,00
- Kote +2,50
- Kote +3,00
- Kote +3,50
- Kote +4,00

NOTE:
Koter er i meter ift. DVR90
Ubenaevnte maal er i mm

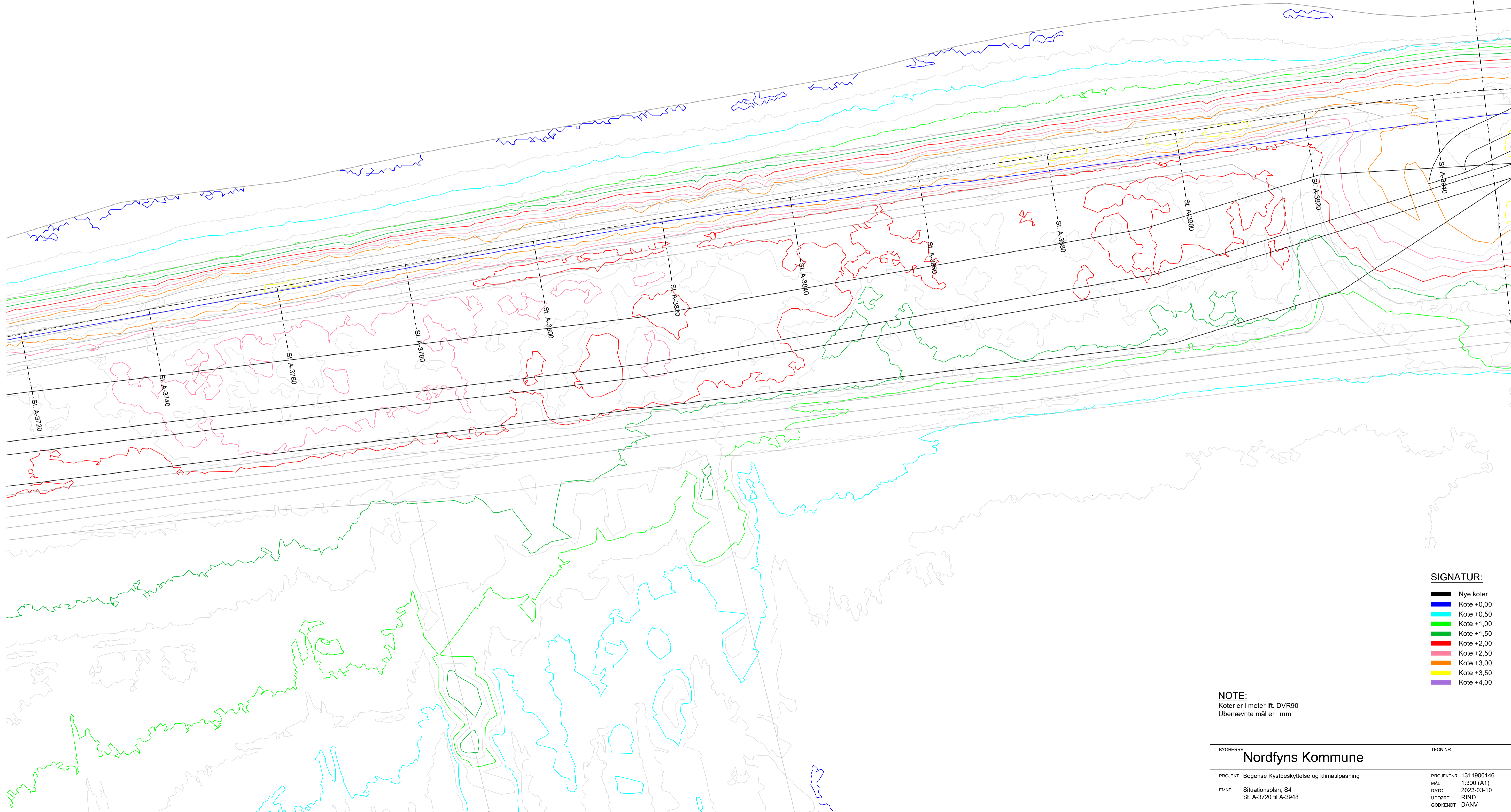
BYGHERRE: Nordfyns Kommune TEGN.NR. 401

PROJEKT: Bogense Kystbeskyttelse og klimatilpasning	PROJEKTNR: 1311900146
EMNE: Situationsplan, S4	MAAL: 1:300 (A1)
St. A-3562 III A-3720	DATE: 2023-03-10
	UDFORT: RIND
	GODKENDT: DANV



Medlem af F.R.I.
Torskekaj 1, 1. sal
DK-6700 Esbjerg

TELEFON: +45 44 85 86 87
EMAIL: info-dk@wsp.com
WEB: www.wsp.com/da-DK



402

SIGNATUR:

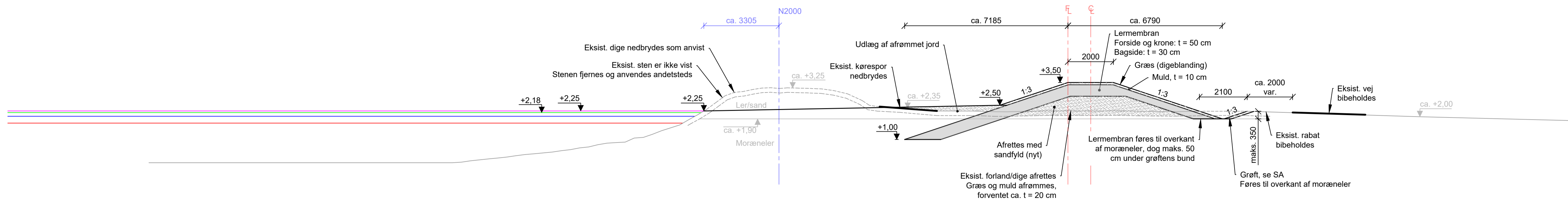
- Nye koter
- Kote +0,00
- Kote +0,50
- Kote +1,00
- Kote +1,50
- Kote +2,00
- Kote +2,50
- Kote +3,00
- Kote +3,50
- Kote +4,00

NOTE:
Koter er i meter ift. DVR90
Ubenaevnte mål er i mm

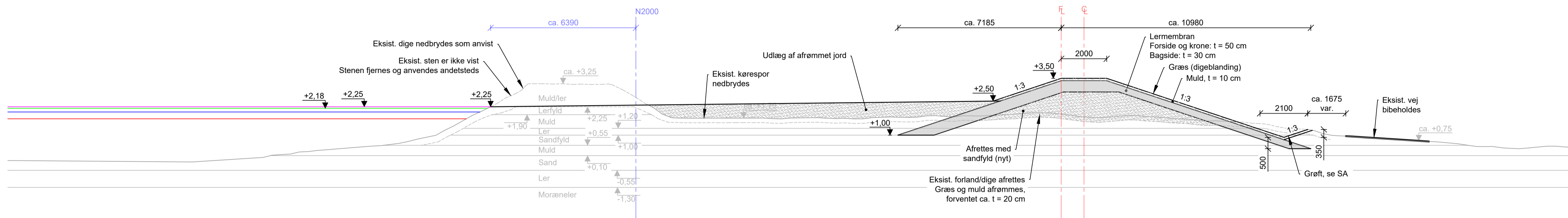
BYGHERRE	Nordfyns Kommune	TEGN NR.	402
PROJEKT	Bogense Kystbeskyttelse og klimatilpasning	PROJEKTNR.	1311900146
EMNE	Situationsplan, S4 St. A-3720 til A-3948	MÅL	1:300 (A1)
		DATE	2023-03-10
		UDFØRT	RIND
		GODKENDT	DANV
		TELEFON	+45 44 85 86 87
		EMAIL	info-dk@wsp.com
		WEB	www.wsp.com/dk



Medlem af F.R.I.
Torskekaj 1, 1. sal
DK-6700 Esbjerg



Tværsnit vest, 1:100 (Boring G7)
St. A-3660




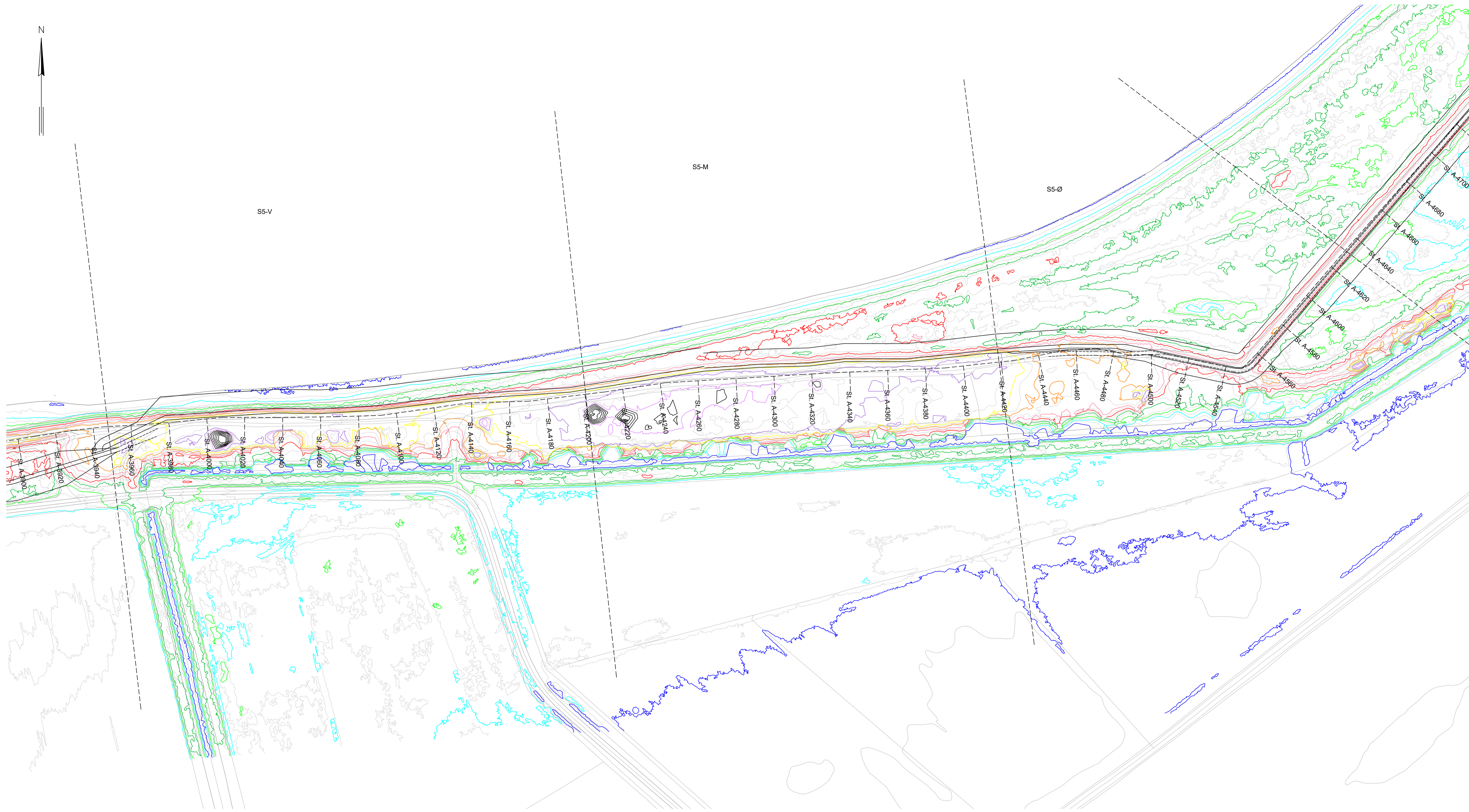
Tværsnit øst, 1:100 (Boring G8 + L6)
St. A-3880

NOTE:
Koter er i meter ift. DVR90
Ubemærkede mål er i mm
Eksist. stenkastning på forside af diget er ikke vist. Se SA.

SIGNATUR:

- Dimensiongivende vandstand T=500 år i 2070 (Kote +2,25)
- Designvandstand T=500 år i 2070 (Kote +2,18)
- Vandstand T=100 år i 2070 (Kote +2,02)
- Vandstand T=100 år i dag (Kote +1,72)

BYGHERRE	NORDFYNS KOMMUNE	TEGN NR.	420
PROJEKT	Bogense kystbeskyttelse og klimatilpasning	PROJEKTNR.	1311900146
EMNE	Strækning S4 Principsnit	MÅL	1:100 (A1)
		DATO	2023-03-10
		UDFØRT	RIND
		GODKENDT	DANV
		Medlem af F.R.I. Torskekaj 1, 1. sal DK-6700 Esbjerg	TELEFON: +45 44 85 86 87 EMAIL: info-@wsp.com WEB: www.wsp.com/da-DK



500

SIGNATUR:

- Nye koter
- Kote +0,00
- Kote +0,50
- Kote +1,00
- Kote +1,50
- Kote +2,00
- Kote +2,50
- Kote +3,00
- Kote +3,50
- Kote +4,00


NOTE:
Koter er i meter ift. DVR90
Ubenaevnte mål er i mm

<p>BYGHERRE: Nordfyns Kommune</p> <p>PROJEKT: Bogense Kystbeskyttelse og klimatilpasning</p> <p>EMNE: Oversigtsplan, S5 St. A-3948 til A-4631</p>	<p>TEGN NR. 500 <input type="checkbox"/></p> <p>PROJEKTNR: 1311900146 MÅL: 1:1000 (A1) DATO: 2023-03-10 UDFØRT: RIND GODKENDT: DANV</p> <p>TELEFON: +45 44 85 86 87 EMAIL: info-dk@wsp.com WEB: www.wsp.com/da-DK</p>
---	---

FILNAVN: T:\PROJECTS\1312019\1311900146 - NORDFYNS KOM - BOGENSE KYSTBESKYTTELSE OG KLIMATILPASNING\07_TEGNDETAL\PROJEKT\15000034.DWG



Medlem af F.R.I.
Torskekaj 1, 1. sal
DK-6700 Esbjerg



501

SIGNATUR:

- Nye koter
- Kote +0,00
- Kote +0,50
- Kote +1,00
- Kote +1,50
- Kote +2,00
- Kote +2,50
- Kote +3,00
- Kote +4,00

NOTE:
Koter er i meter ift. DVR90
Ubenaevnte mål er i mm


BYGHERRE: Nordfyns Kommune TEGN NR. 501

PROJEKT: Bogense Kystbeskyttelse og klimatilpasning	PROJEKTNR: 1311900146
MÅL: 1:300 (A1)	MÅL: 1:300 (A1)
EMNE: Situationsplan, S5	DATE: 2023-03-10
St. A-3948 til A-4160	UDFØRT: RIND
	GODKENDT: DANV



Medlem af F.R.I.
Torskekaj 1, 1. sal
DK-6700 Esbjerg

TELEFON: +45 44 85 86 87
EMAIL: info-dk@wsp.com
WEB: www.wsp.com/da-dk




502


SIGNATUR:

- Nye koter
- Kote +0,00
- Kote +0,50
- Kote +1,00
- Kote +1,50
- Kote +2,00
- Kote +2,50
- Kote +3,00
- Kote +3,50
- Kote +4,00

NOTE:
Koter er i meter ift. DVR90
Ubenaevnte mål er i mm

BYGHERRE	Nordfyns Kommune	TEGN NR.	502 <input type="checkbox"/>
PROJEKT	Bogense Kystbeskyttelse og klimatilpasning	PROJEKTNR.	1311900146
MÅL	1:300 (A1)	MAJ	2023-03-10
EMNE	Situationsplan, S5 St. A-4180 til A-4380	UDFØRT	RIND
		GODKENDT	DANV
		TELEFON:	+45 44 85 86 87
Medlem af F.R.I. Torskekaj 1, 1. sal DK-6700 Esbjerg		EMAIL:	info-dk@wsp.com
		WEB:	www.wsp.com/da-DK

FILNAVN: T:\PROJECTS\1312019\1311900146 - NORDFYNS KOM - BOGENSE KYSTBESKYTTELSE OG KLIMATILPASNING\07_TEGN\DETAIL\PROJEKT\15000034.DWG




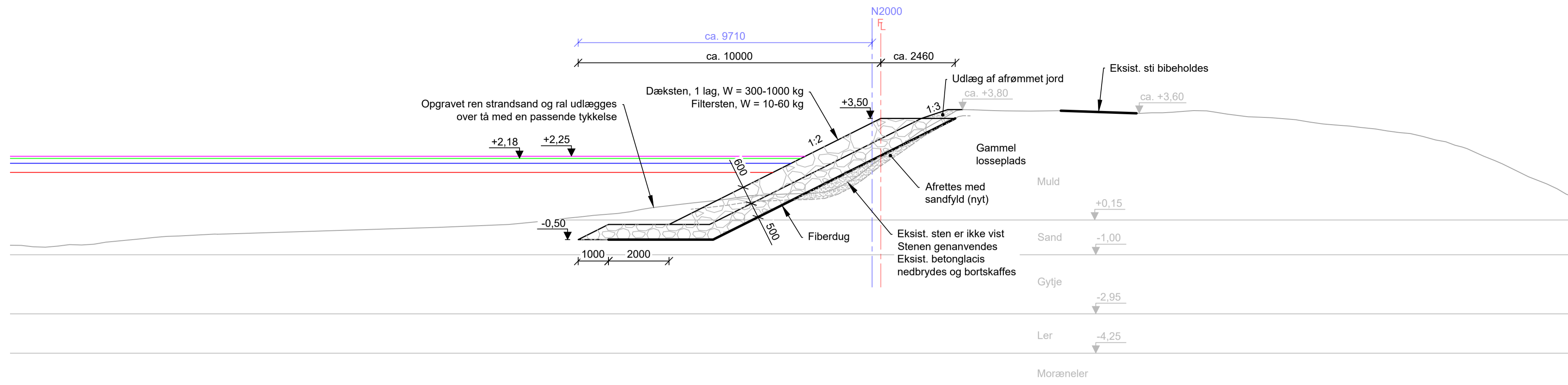
503

SIGNATUR:

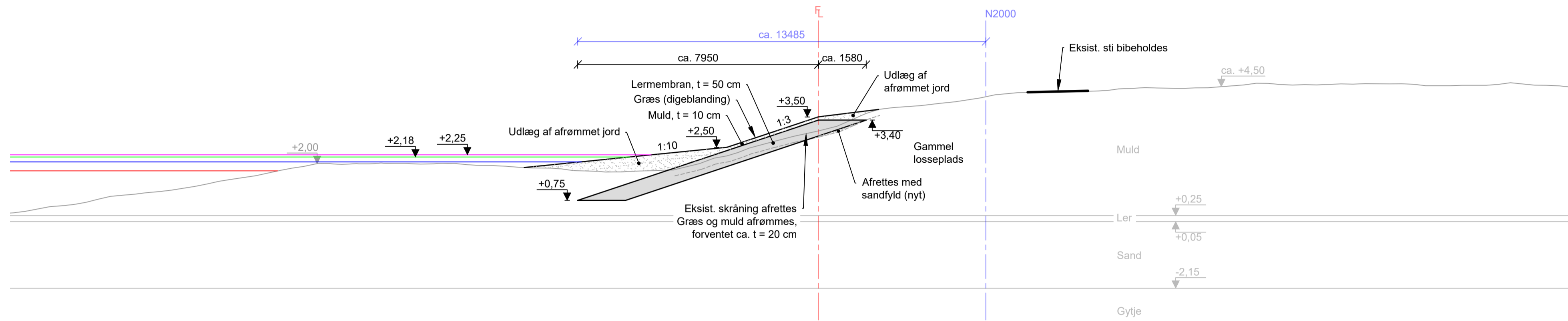
- Nye koter
- Kote +0,00
- Kote +0,50
- Kote +1,00
- Kote +1,50
- Kote +2,00
- Kote +2,50
- Kote +3,00
- Kote +3,50
- Kote +4,00

NOTE:
 Koter er i meter ift. DVR90
 Ubenaevnte mål er i mm

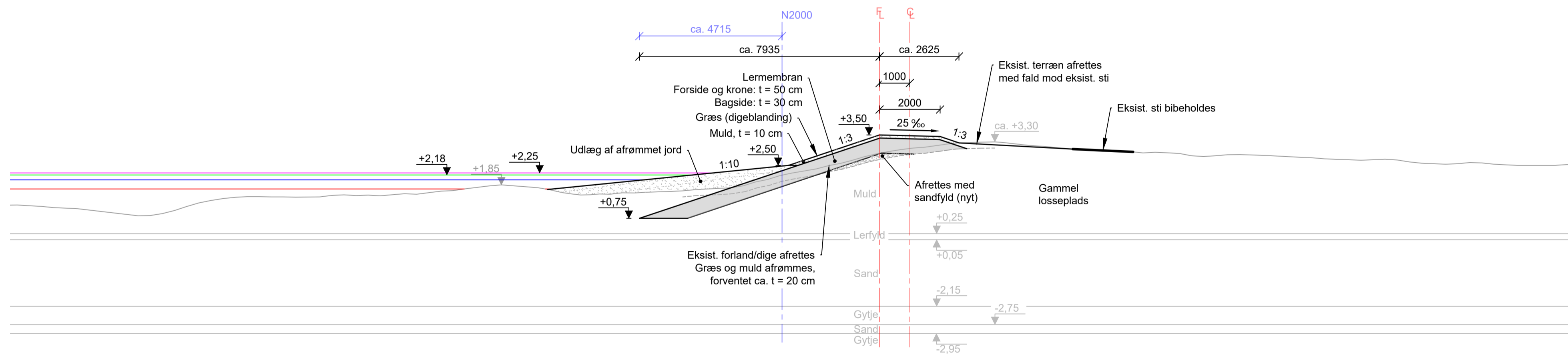
BYGHERRE	Nordfyns Kommune	TEGN NR.	503
PROJEKT	Bogense Kystbeskyttelse og klimatilpasning	PROJEKTNR.	1311900146
EMNE	Situationsplan, S5 St. A-4380 til A-4631	MÅL	1:300 (A1)
		DATE	2023-03-10
		UDFØRT	RIND
		GODKENDT	DANV
		TELEFON:	+45 44 85 86 87
<small>Medlem af F.R.I. Torskekaj 1, 1. sal DK-6700 Esbjerg</small>		EMAIL:	info-dk@wsp.com
<small>WSP</small>		WEB:	www.wsp.com/dk
<small>FILNAVN: T:\PROJECTS\1312019\1311900146 - NORDFYNS KOM - BOGENSE KYSTBESKYTTELSE OG KLIMATILPASNING\07_TEGN\DETAIL\PROJEKT\15000034.DWG</small>			



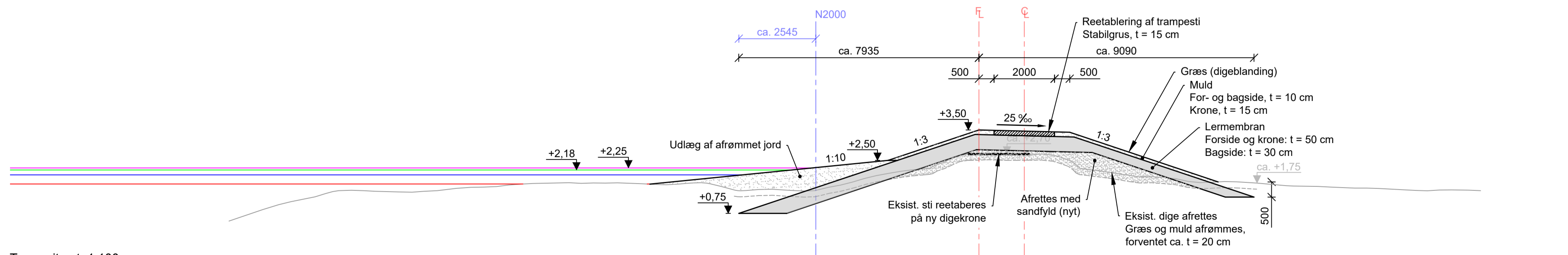
Tværsnit vest, 1:100 (Boring G9)
St. A-4060



Tværsnit midt, 1:100 (Boring G10)
St. A-4300



Tværsnit øst, 1:100 (Boring G10)
St. A-4480



Tværsnit øst, 1:100
St. A-4520

SIGNATUR:

- Dimensiongivende vandstand T=500 år i 2070 (Kote +2,25)
- Designvandstand T=500 år i 2070 (Kote +2,18)
- Vandstand T=100 år i 2070 (Kote +2,02)
- Vandstand T=100 år i dag (Kote +1,72)

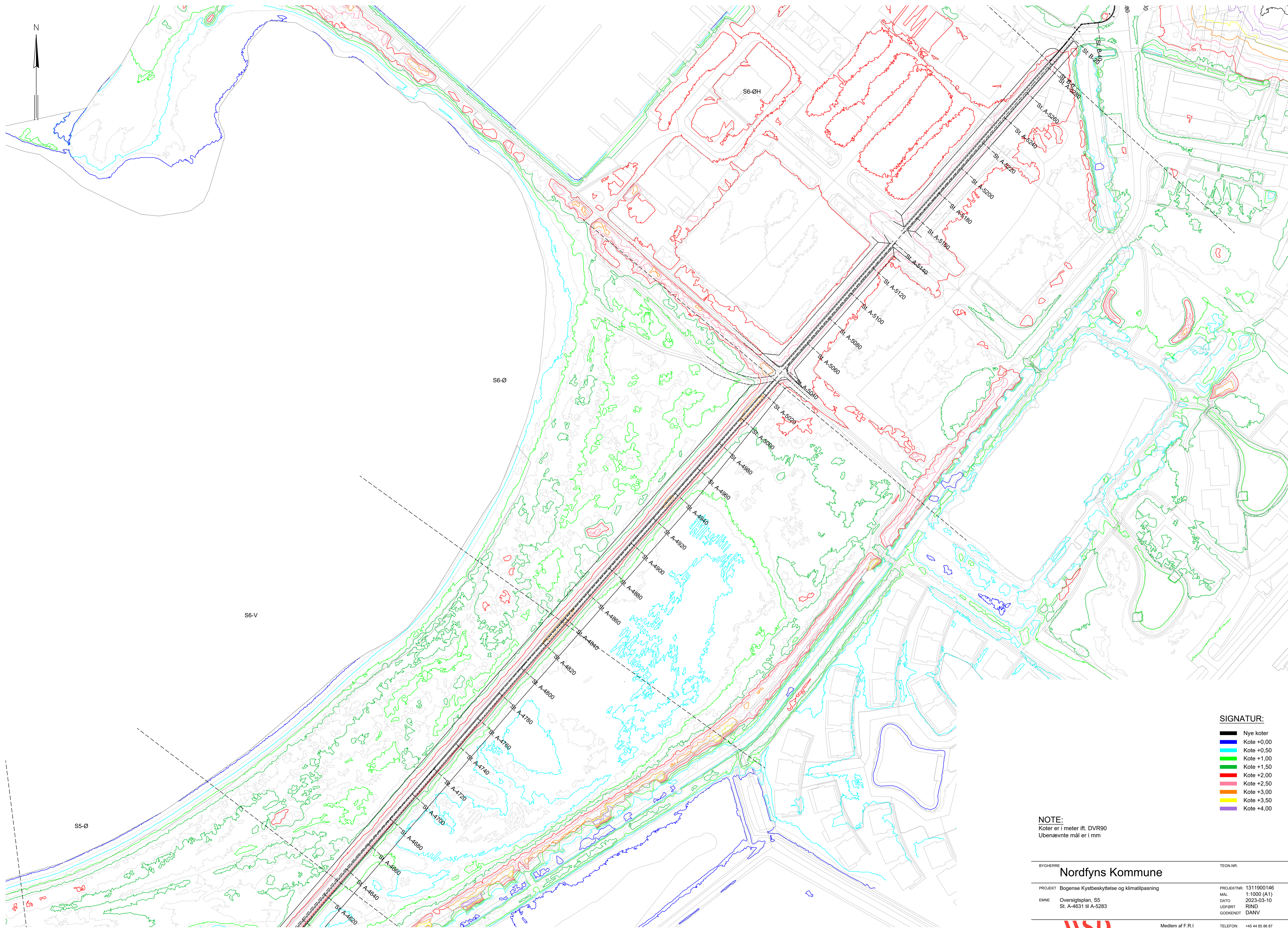
NOTE:
Koter er i meter ift. DVR90
Ubemærkede mål er i mm
Eksist. stenkastning på forside af diget er ikke vist (S5-V). Se SA.

BYGHERRE: **NORDFYNS KOMMUNE** TEGN NR. **520**

PROJEKT: Bogense kystbeskyttelse og klimatilpasning EMNE: Strækning S5 Principsnit	PROJEKTNR: 1311900146 MÅL: 1:100 (A1) DATO: 2023-03-10 UDFØRT: RIND GODKENDT: DANV
--	--



Medlem af F.R.I.
Torskevej 1, 1. sal
DK-6700 Esbjerg
TELEFON: +45 44 85 86 87
EMAIL: info@wsp.com
WEB: www.wsp.com/da-DK



600

SIGNATUR:

- Nye koter
- Kote +0,00
- Kote +0,50
- Kote +1,00
- Kote +1,50
- Kote +2,00
- Kote +2,50
- Kote +3,00
- Kote +3,50
- Kote +4,00

NOTE:
Koter er i meter ift. DVR90
Ubenaevnte mål er i mm

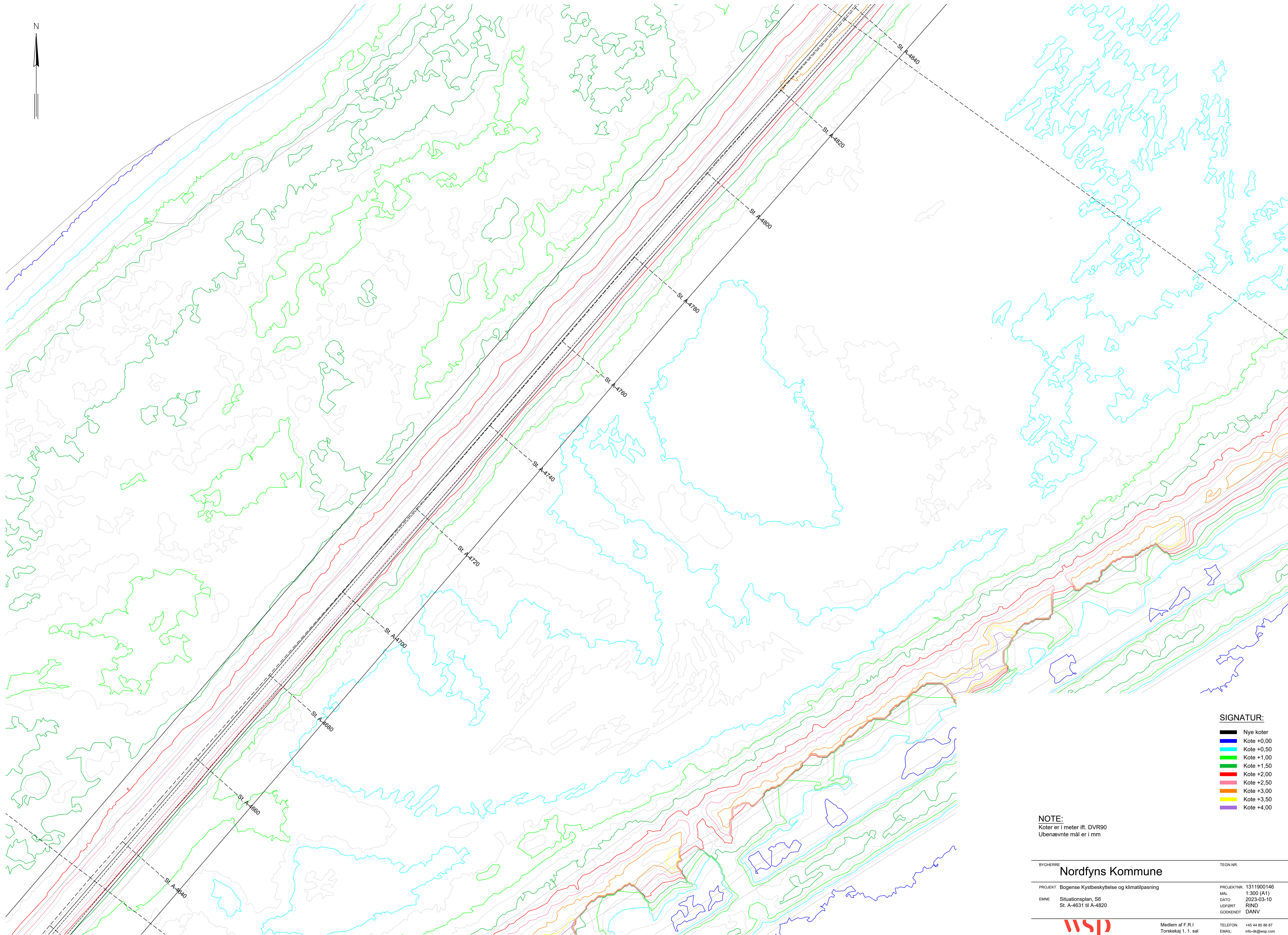
BYGHERRE Nordfyns Kommune TEGN NR. 600

PROJEKT Bogense Kystbeskyttelse og klimatilpasning EMNE Oversigtsplan, S5 St. A-4631 III A-5283	PROJEKTNR. 1311900146 MÅL 1:1000 (A1) DATO 2023-03-10 UDFØRT RIND GODKENDT DANV
---	---



Medlem af F.R.I.
Torskekaj 1, 1. sal
DK-6700 Esbjerg

TELEFON: +45 44 85 86 87
EMAIL: info-dk@wsp.com
WEB: www.wsp.com/da-DK



601

SIGNATUR:

- Nye koter
- Kote +0,00
- Kote +0,50
- Kote +1,00
- Kote +1,50
- Kote +2,00
- Kote +2,50
- Kote +3,00
- Kote +4,00

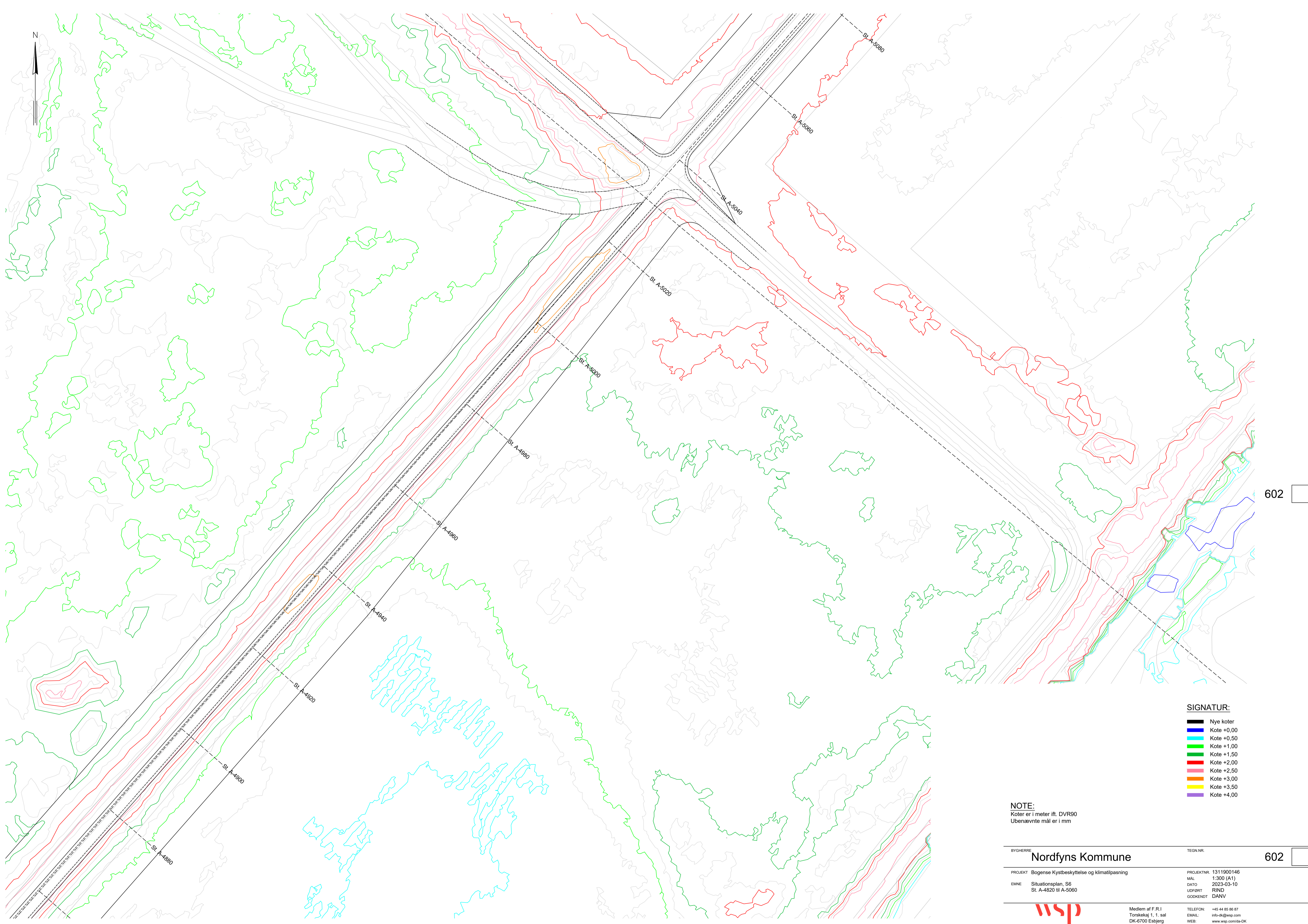
NOTE:
Koter er i meter ift. DVR90
Ubenaevnte mål er i mm

BYGHERRE Nordfyns Kommune TEGN NR. 601

PROJEKT Bogense Kystbeskyttelse og klimatilpasning EMNE Situationsplan, S6 St. A-4631 III A-4820	PROJEKTNR. 1311900146 MÅL 1:300 (A1) DATO 2023-03-10 UDFØRT RIND GODKENDT DANV
--	--



Medlem af F.R.I.
Torskekaj 1, 1. sal
DK-6700 Esbjerg
TELEFON: +45 44 85 86 87
EMAIL: info-dk@wsp.com
WEB: www.wsp.com/da-DK




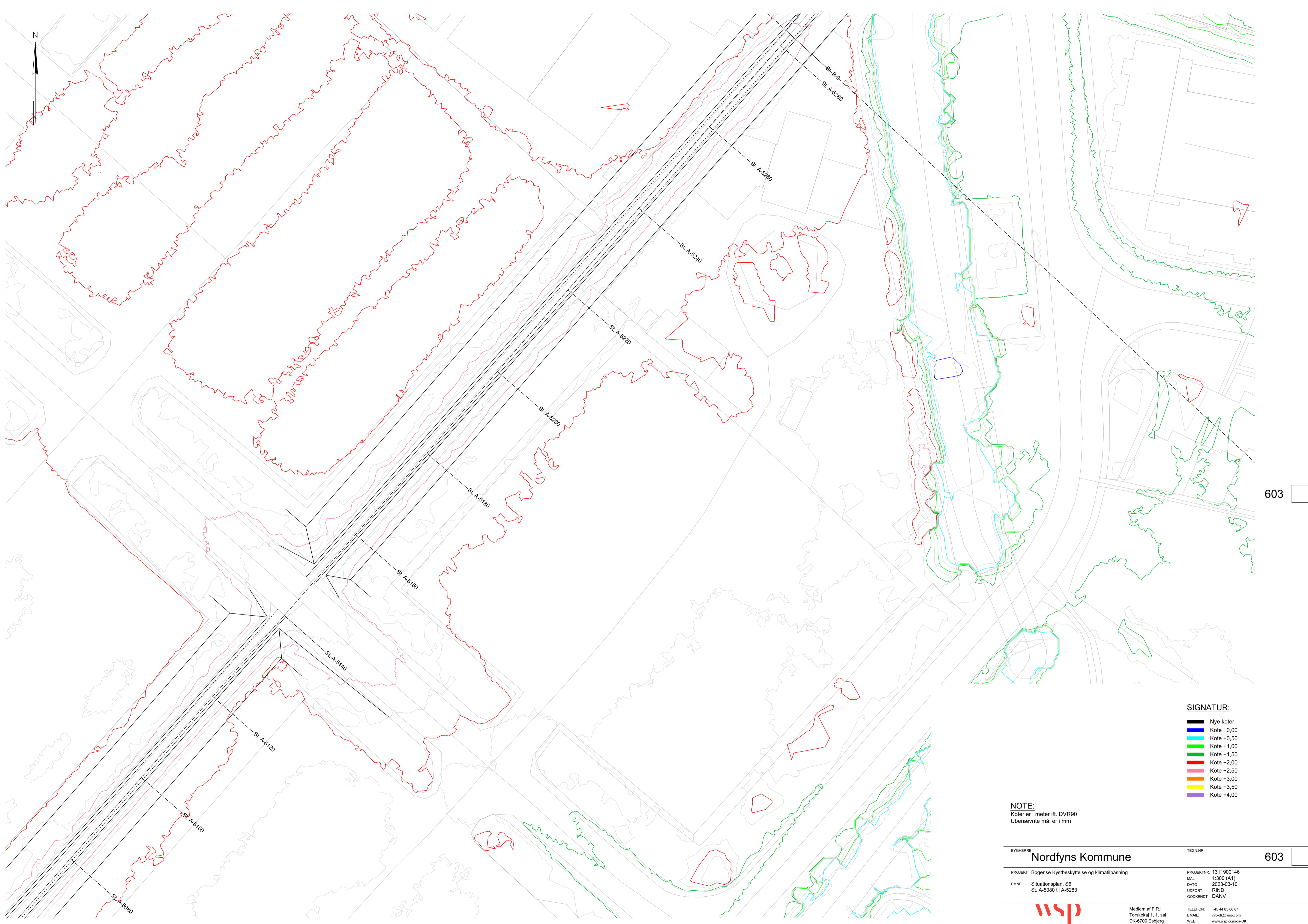
602

SIGNATUR:

- Nye koter
- Kote +0,00
- Kote +0,50
- Kote +1,00
- Kote +1,50
- Kote +2,00
- Kote +2,50
- Kote +3,00
- Kote +3,50
- Kote +4,00

NOTE:
Koter er i meter ift. DVR90
Ubenaevnte maal er i mm

BYGHERRE	Nordfyns Kommune	TEGN NR.	602
PROJEKT	Bogense Kystbeskyttelse og klimatilpasning	PROJEKTNR.	1311900146
EMNE	Situationsplan, S6 St. A-4820 til A-5060	MAAL	1:300 (A1)
		DATO	2023-03-10
		UDFØRT	RIND
		GODKENDT	DANV
		TELEFON:	+45 44 85 86 87
Medlem af F.R.I. Torskekaj 1, 1. sal DK-6700 Esbjerg		EMAIL:	info-dk@wsp.com
FILNAVN: T:\PROJECTS\1312019\1311900146 - NORDFYNS KOM - BOGENSE KYSTBESKYTTELSE OG KLIMATILU07_TEGNDOTAL\PROJEKT\15000034.DWG		WEB:	www.wsp.com\da-DK



603

SIGNATUR:

- Nye koter
- Kote +0,00
- Kote +0,50
- Kote +1,00
- Kote +1,50
- Kote +2,00
- Kote +2,50
- Kote +3,00
- Kote +3,50
- Kote +4,00

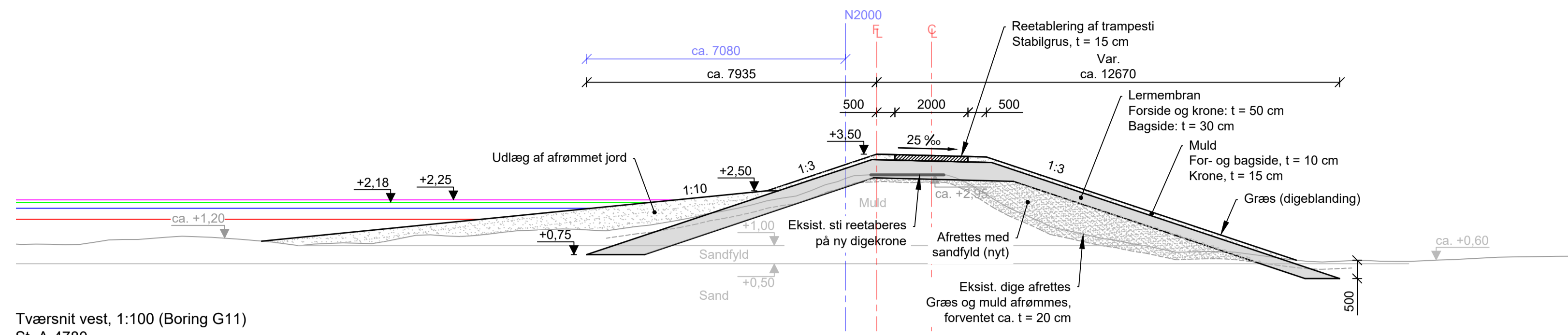
NOTE:
Koter er i meter ift. DVR90
Ubenaevnte mål er i mm

BYGHERRE: Nordfyns Kommune TEGN NR. 603

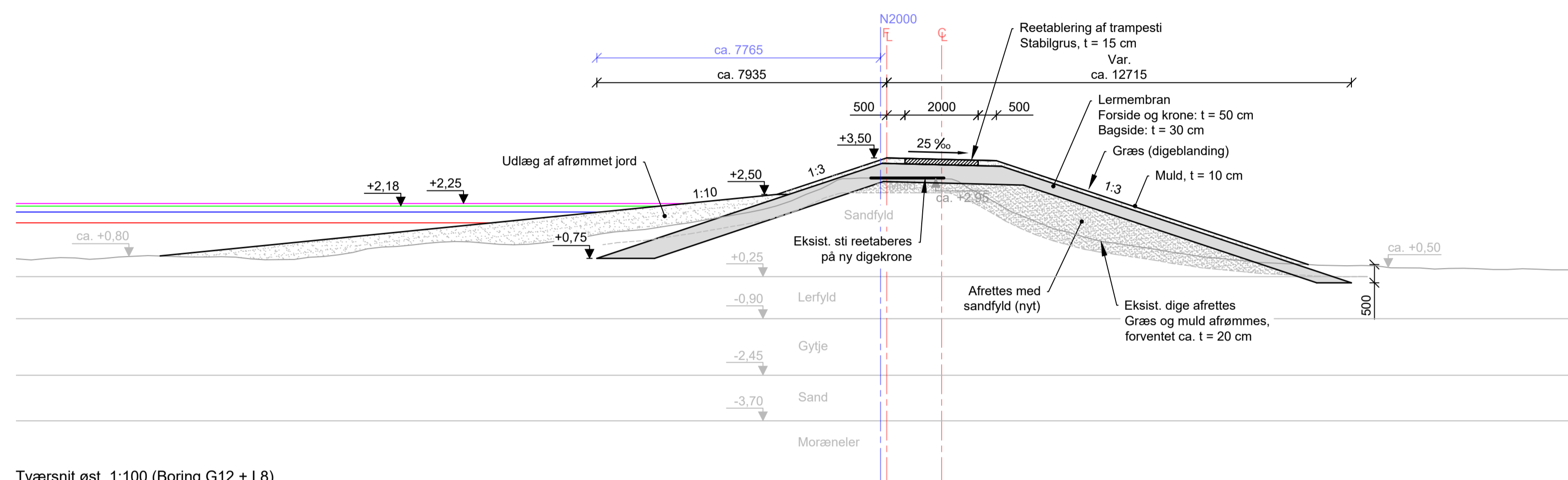
PROJEKT: Bogense Kystbeskyttelse og klimatilpasning EMNE: Situationsplan, S6 St. A-5080 til A-5283	PROJEKTNR: 1311900146 MÅL: 1:300 (A1) DATO: 2023-03-10 UDFØRT: RIND GODKENDT: DANV
--	--



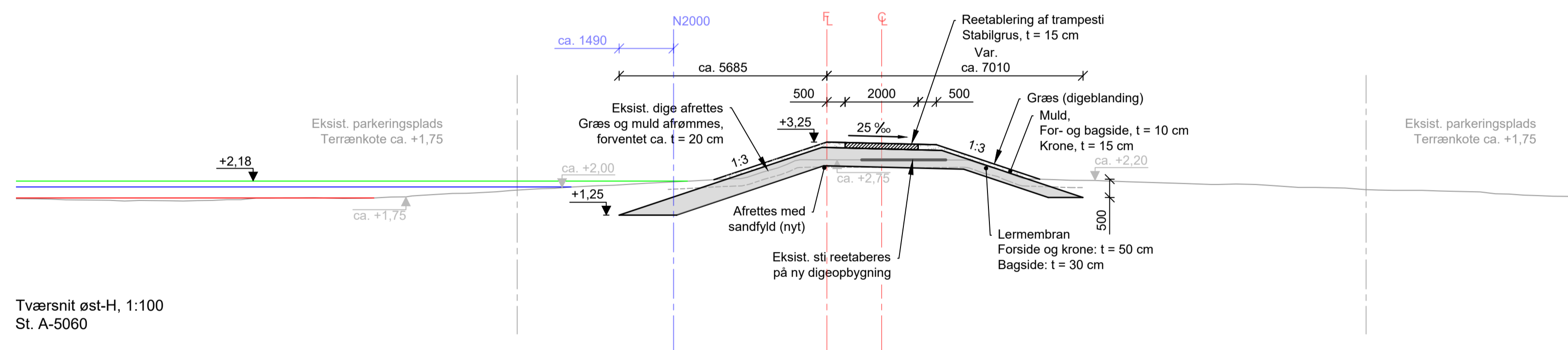
Medlem af F.R.I.
Torskekaj 1, 1. sal
DK-6700 Esbjerg
TELEFON: +45 44 85 86 87
EMAIL: info@wsp.com
WEB: www.wsp.com/da-DK



Tværsnit vest, 1:100 (Boring G11)
St. A-4780



Tværsnit øst, 1:100 (Boring G12 + L8)
St. A-4920



Tværsnit øst-H, 1:100
St. A-5060

SIGNATUR:

- Dimensionsgivende vandstand T=500 år i 2070 (Kote +2,25)
- Designvandstand T=500 år i 2070 (Kote +2,18)
- Vandstand T=100 år i 2070 (Kote +2,02)
- Vandstand T=100 år i dag (Kote +1,72)

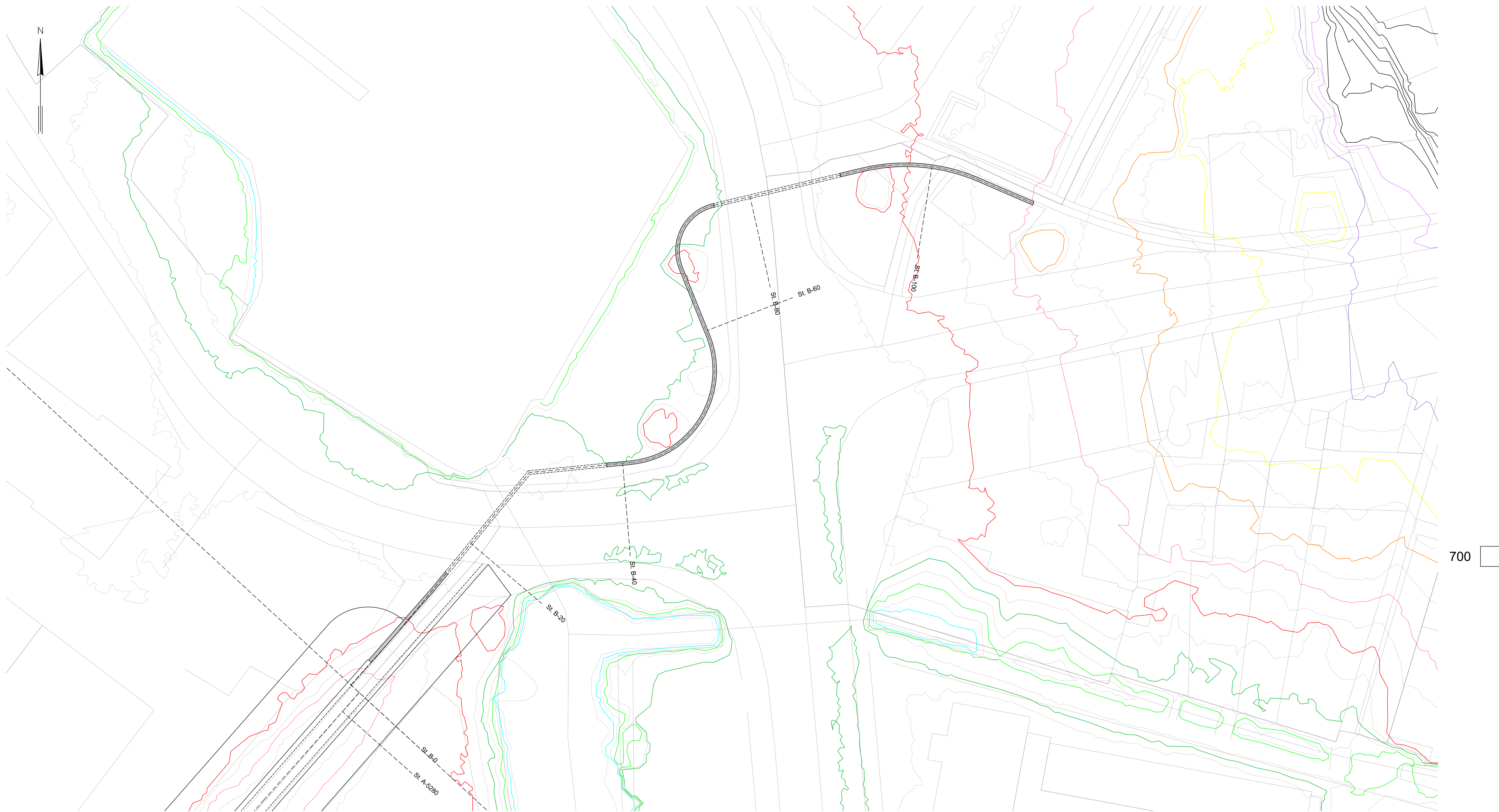
NOTE:
Koter er i meter ift. DVR90
Ubenævnte mål er i mm

BYGHERRE: **NORDFYNS KOMMUNE** TEGN.NR. **620**

PROJEKT: Bogense kystbeskyttelse og klimatilpasning PROJEKTNR. 1311900146
MÅL: 1:100 (A1)
EMNE: Strækning S6 DATO: 2023-03-10
Principsit UDFØRT: RIND
GODKENDT: DANV



Medlem af F.R.I.
Torskerkaj 1, 1. sal
DK-6700 Esbjerg
TELEFON: +45 44 85 86 87
EMAIL: info-dk@wsp.com
WEB: www.wsp.com/dk



SIGNATUR:

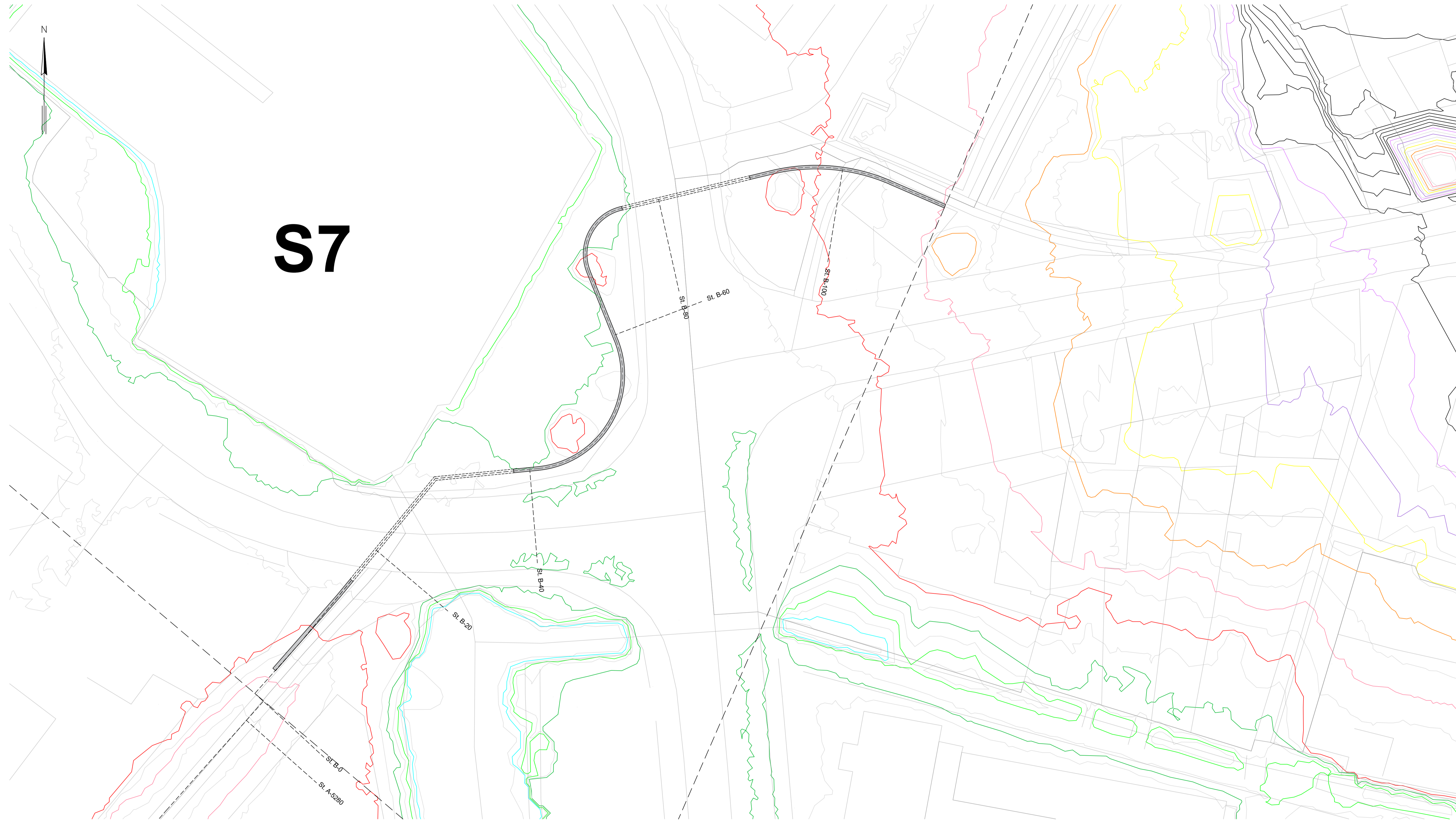
- Nye koter
- Kote +0,00
- Kote +0,50
- Kote +1,00
- Kote +1,50
- Kote +2,00
- Kote +2,50
- Kote +3,00
- Kote +3,50
- Kote +4,00

NOTE:
 Koter er i meter ift. DVR90
 Ubenaevnte mål er i mm

<p>BYGHERRE: Nordfyns Kommune</p> <p>PROJEKT: Bogense Kystbeskyttelse og klimatilpasning</p> <p>EMNE: Oversigtsplan, S7 St. B-0 til St. B-112</p>	<p>TEGN.NR. 700</p> <p>PROJEKTNR: 1311900146</p> <p>MÅL: 1:500 (A1)</p> <p>DATE: 2023-03-10</p> <p>UDFØRT: RIND</p> <p>GODKENDT: DANV</p> <p>TELEFON: +45 44 85 86 87</p> <p>EMAIL: info-dk@wsp.com</p> <p>WEB: www.wsp.com/da-DK</p>
--	--



Medlem af F.R.I.
 Torskekaj 1, 1. sal
 DK-6700 Esbjerg




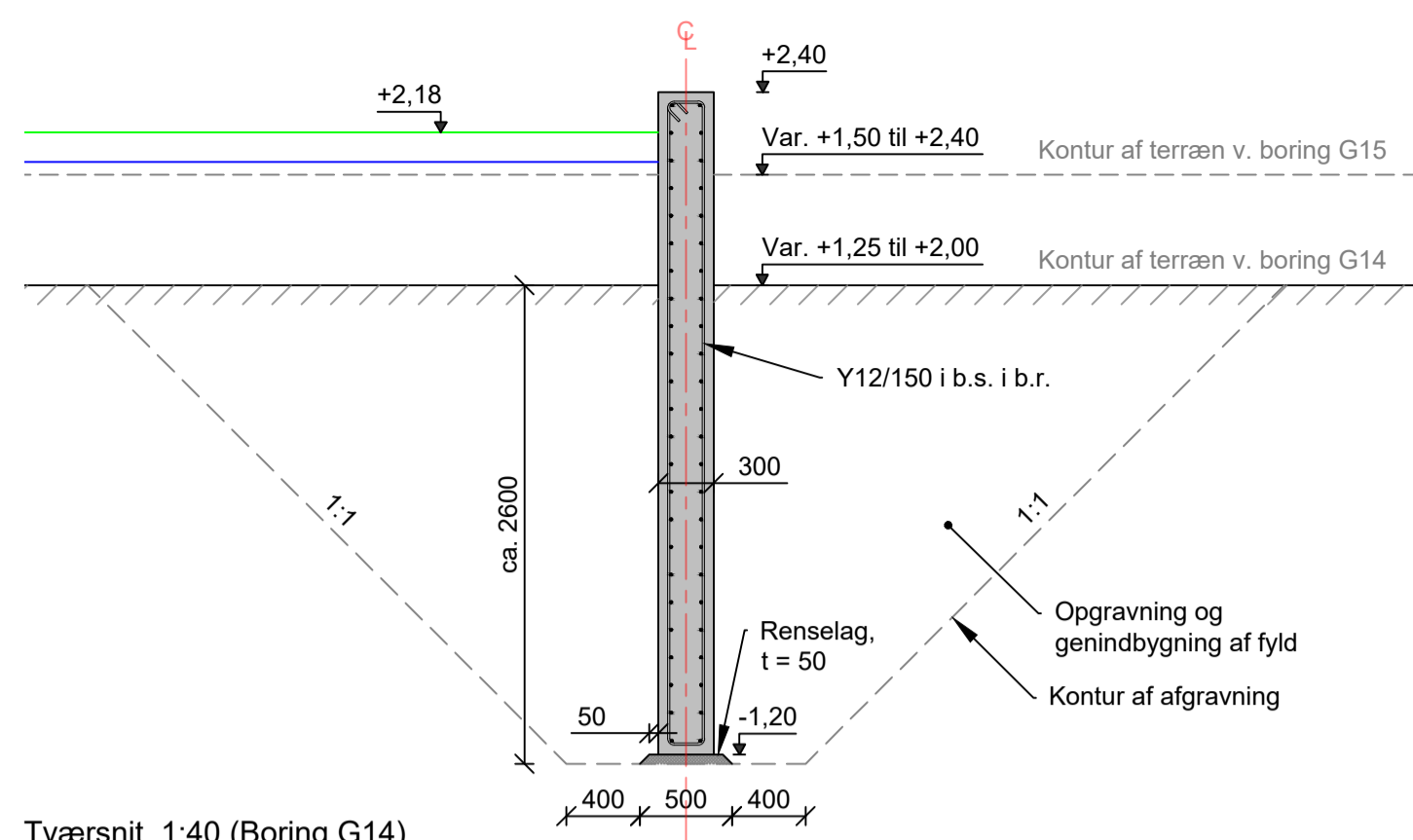
S7

701

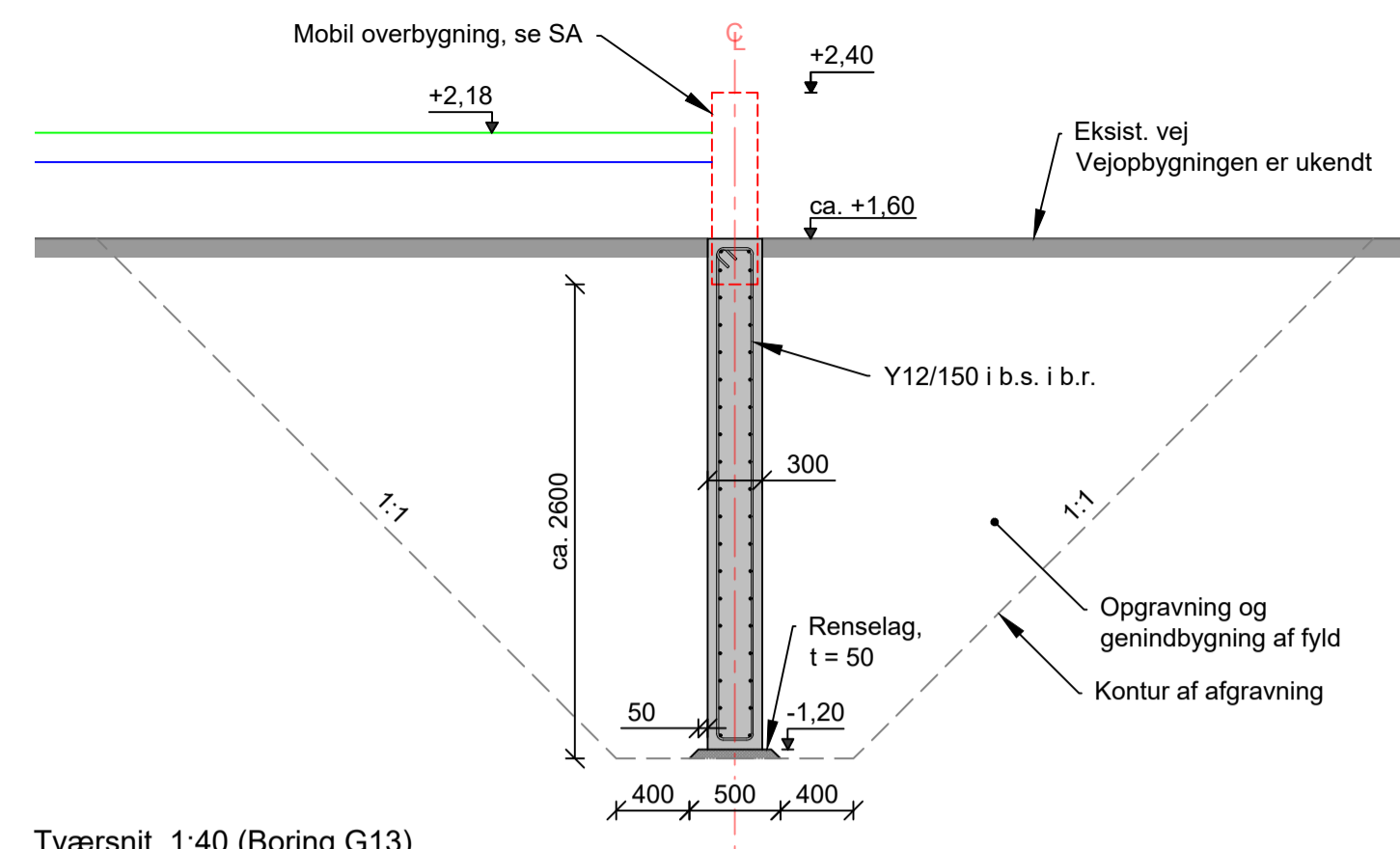
- SIGNATUR:**
- Nye koter
 - Kote +0,00
 - Kote +0,50
 - Kote +1,00
 - Kote +1,50
 - Kote +2,00
 - Kote +2,50
 - Kote +3,00
 - Kote +3,50
 - Kote +4,00

NOTE:
Koter er i meter ift. DVR90
Ubenævnte mål er i mm

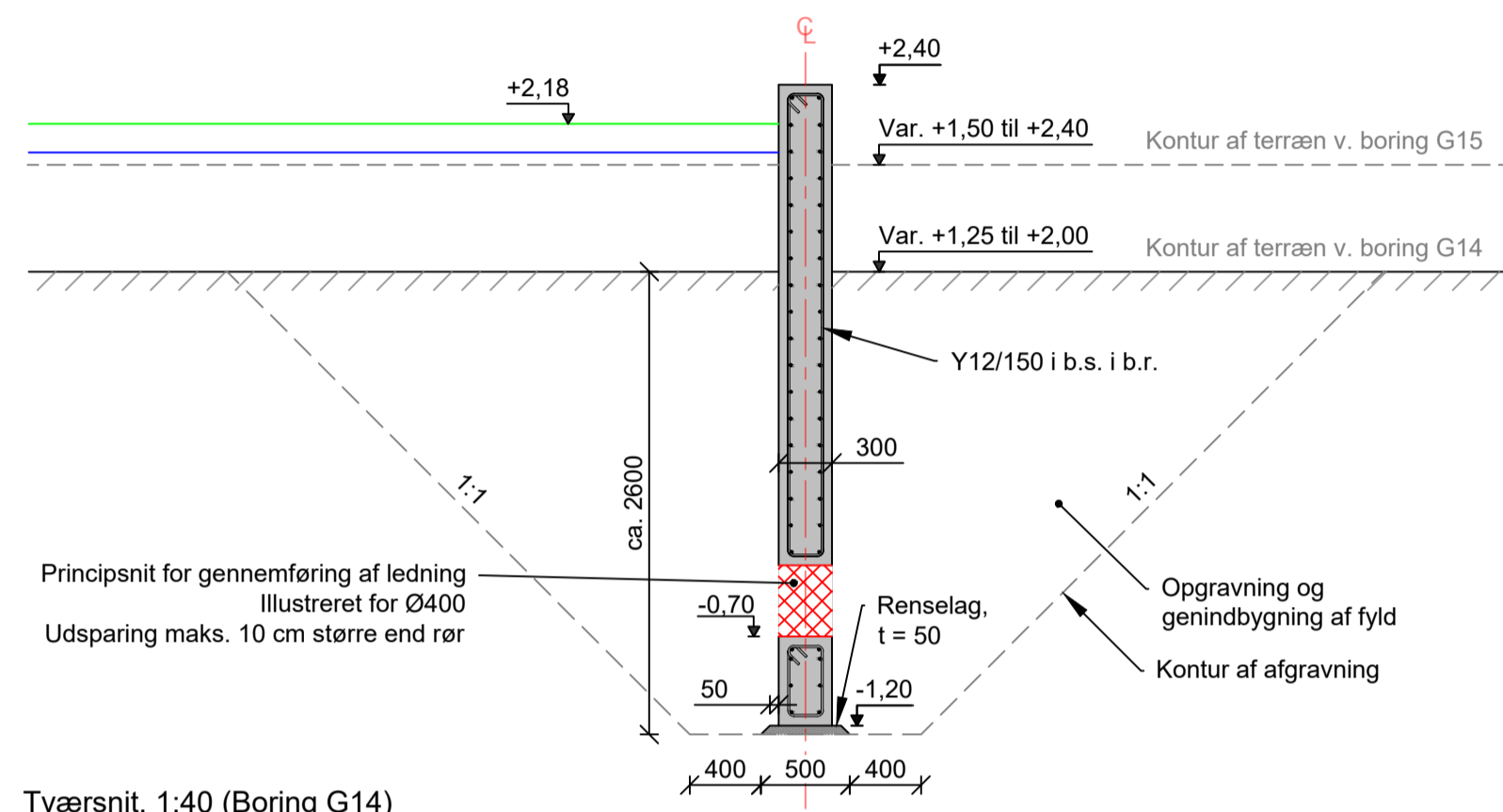
BYGHERRE	Nordfyns Kommune	TEGN NR.	701 <input type="checkbox"/>
PROJEKT	Bogense Kystbeskyttelse og klimatilpasning	PROJEKTNR.	1311900146
EMNE	Situationsplan, S7 St. B-0 til St. B-XXX	MÅL	1:200 (A1)
		DATO	2023-03-10
		UDFØRT	RIND
		GODKENDT	DANV
		Medlem af F.R.I. Torskekaj 1, 1. sal DK-6700 Esbjerg	TELEFON: +45 44 85 86 87 EMAIL: info-dk@wsp.com WEB: www.wsp.com/da-dk



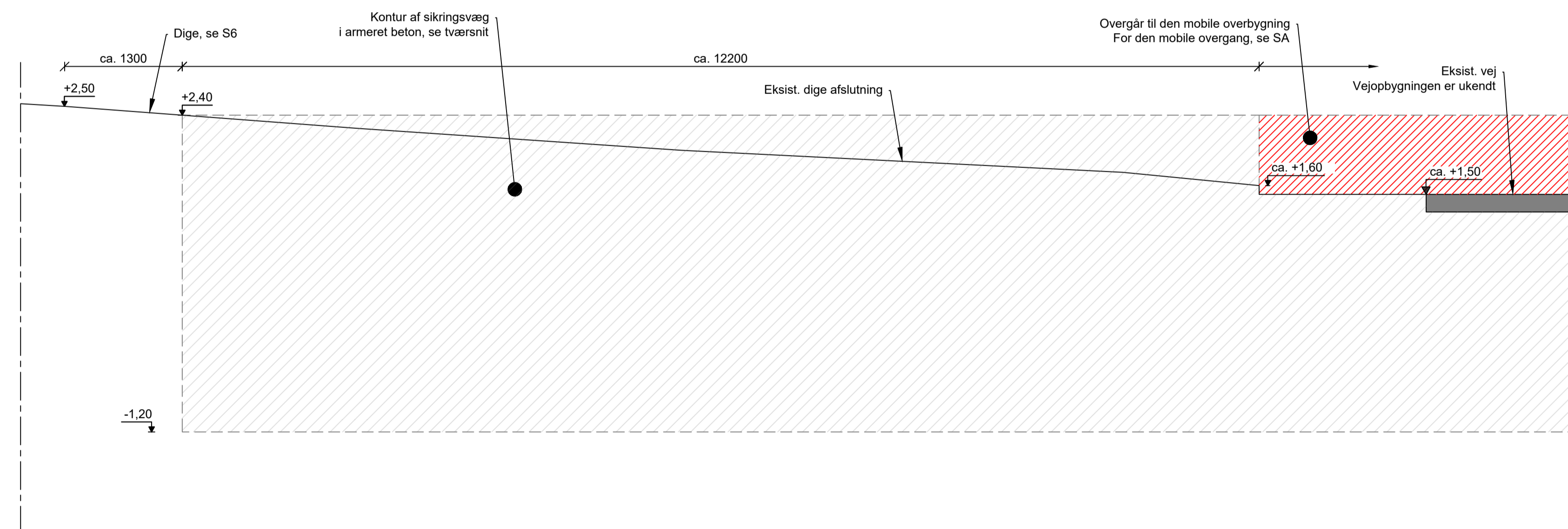
Tværsnit, 1:40 (Boring G14)
St. B-50



Tværsnit, 1:40 (Boring G13)
St. B-20



Tværsnit, 1:40 (Boring G14)



Opstalt, 1:40 (Boring G13)
St. B-10

SIGNATUR:

- Dimensiongivende vandstand T=500 år i 2070 (Kote +2,25)
- Designvandstand T=500 år i 2070 (Kote +2,18)
- Vandstand T=100 år i 2070 (Kote +2,02)
- Vandstand T=100 år i dag (Kote +1,72)

NOTE:
Koter er i meter ift. DVR90
Ubemærkede mål er i mm

BYGHERRE	NORDFYNS KOMMUNE	TEGN NR.	720
PROJEKT	Bogense kystbeskyttelse og klimatilpasning	PROJEKTNR.	1311900146
EMNE	Strækning S7 Principsnit	MÅL	1:40, 1:50 (A3)
		DATE	2023-03-10
		UDFØRT	RIND
		GODKENDT	DANV



Medlem af F.R.I.
Torskekaj 1, 1. sal
DK-6700 Esbjerg
TELEFON: +45 44 85 86 87
EMAIL: info-@wsp.com
WEB: www.wsp.com/da-DK



S8-0

S8-V

800

SIGNATUR:

-  Nye koter
-  Kote +0,00
-  Kote +0,50
-  Kote +1,00
-  Kote +1,50
-  Kote +2,00
-  Kote +2,50
-  Kote +3,00
-  Kote +4,00

NOTE:
Koter er i meter ift. DVR90
Ubenaevnte mål er i mm

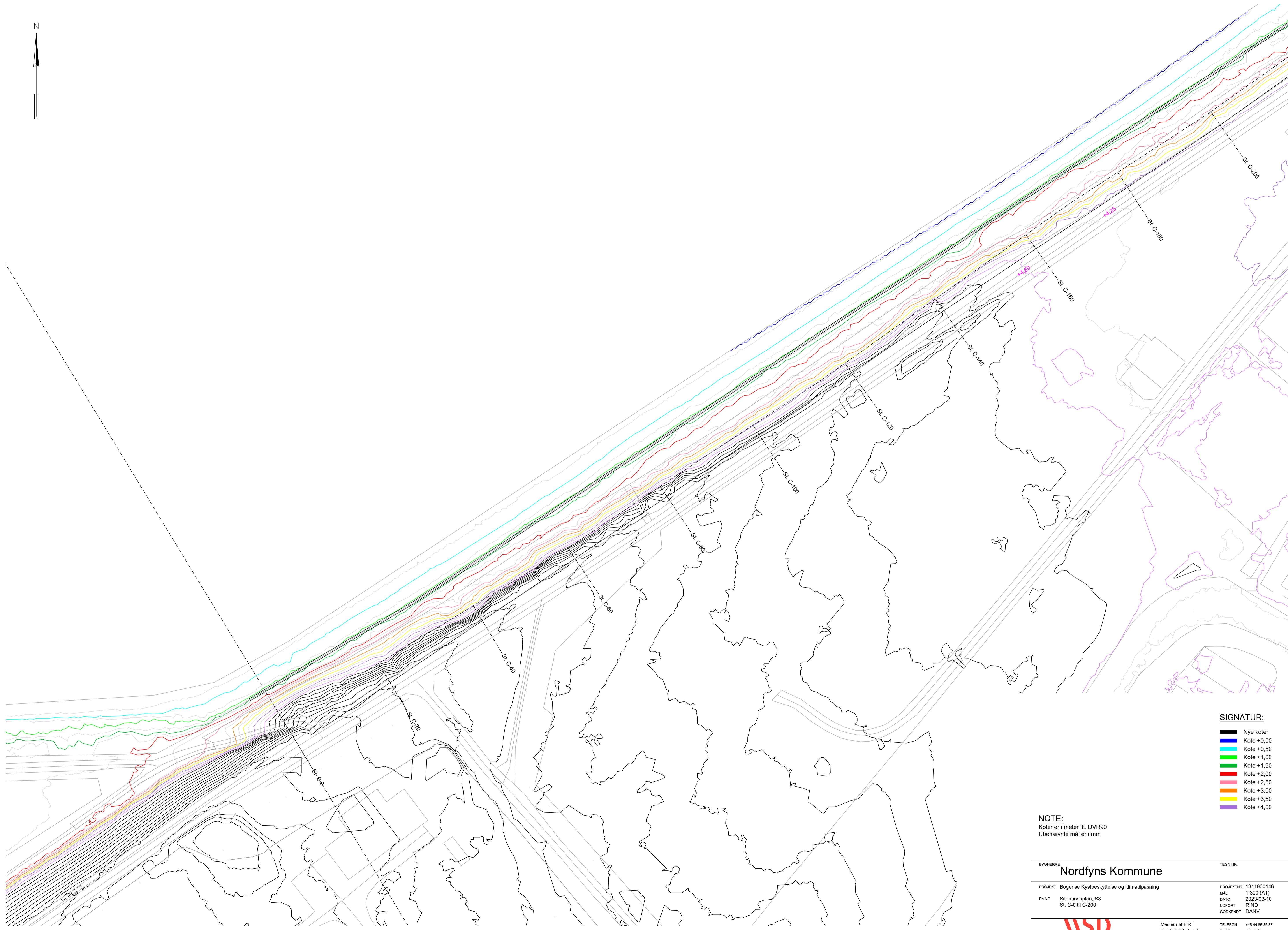
BYGHERRE Nordfyns Kommune TEGN NR. 800

PROJEKT	Bogense Kystbeskyttelse og klimatilpasning	PROJEKTNR.	1311900146
EMNE	OverSIGTSPLAN, S8 St. C-0 til C-386	MÅL	1:500 (A1)
		DATE	2023-03-10
		UDFØRT	RIND
		GODKENDT	DANV



Medlem af F.R.I.
Torskekaj 1, 1. sal
DK-6700 Esbjerg

TELEFON: +45 44 85 86 87
EMAIL: info-dk@wsp.com
WEB: www.wsp.com/da-dk



801

SIGNATUR:

- Nye koter
- Kote +0,00
- Kote +0,50
- Kote +1,00
- Kote +1,50
- Kote +2,00
- Kote +3,00
- Kote +4,00

NOTE:
Koter er i meter ift. DVR90
Ubenaevnte mål er i mm

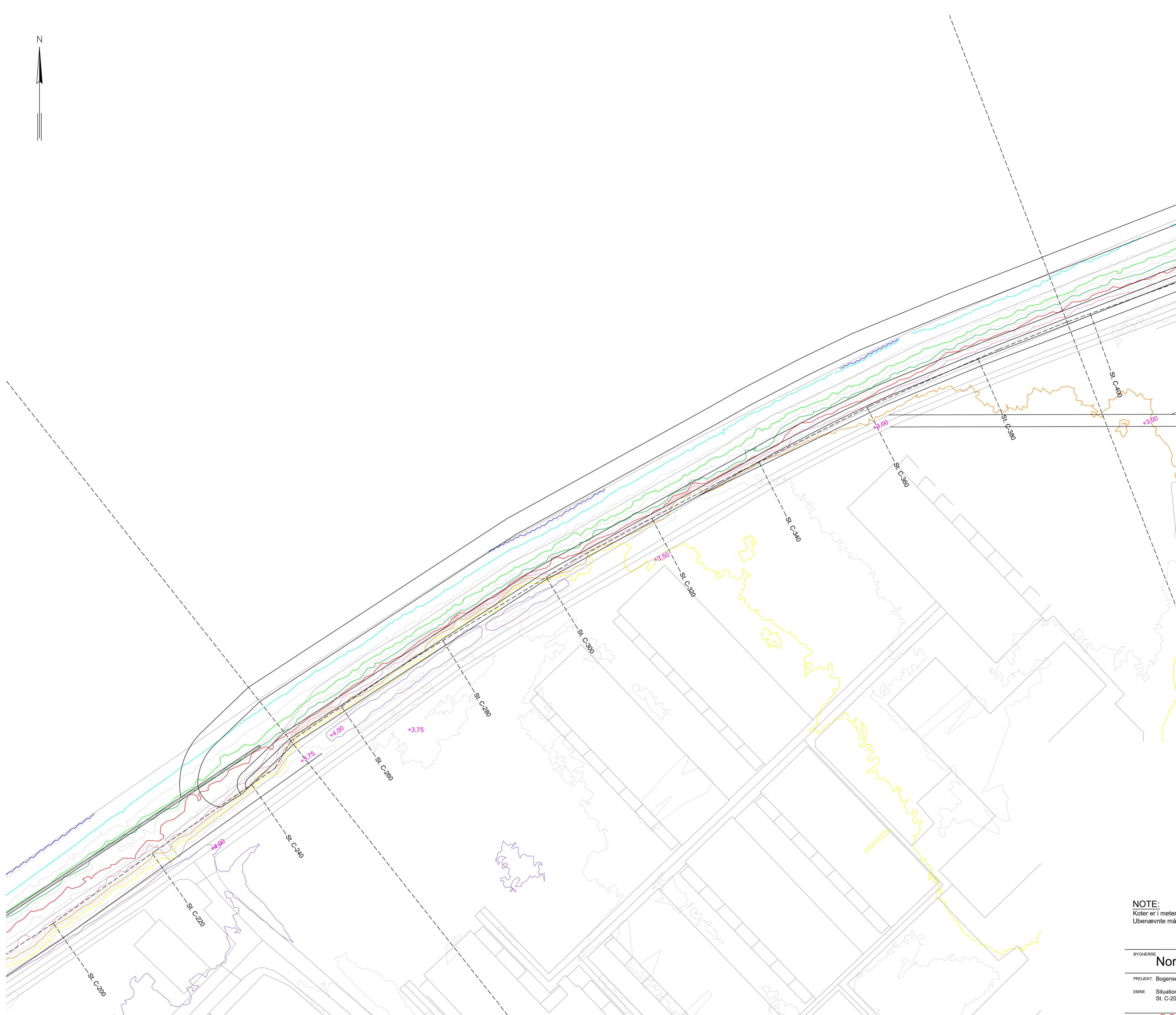
BYGHERRE: Nordfyns Kommune TEGN NR. 801

PROJEKT: Bogense Kystbeskyttelse og klimatilpasning	PROJEKTNR: 1311900146
EMNE: Situationsplan, S8	MÅL: 1:300 (A1)
St. C-0 til C-200	DATE: 2023-03-10
	UDFØRT: RIND
	GODKENDT: DANV



Medlem af F.R.I.
Torskekaj 1, 1. sal
DK-6700 Esbjerg

TELEFON: +45 44 85 86 87
EMAIL: info-dk@wsp.com
WEB: www.wsp.com/da-DK



802

SIGNATUR:

-  Nye koter
-  Kote +0,00
-  Kote +0,50
-  Kote +1,00
-  Kote +1,50
-  Kote +2,00
-  Kote +2,50
-  Kote +3,00
-  Kote +3,50
-  Kote +4,00

NOTE:
Koter er i meter ift. DVR90
Ubenaevnte mål er i mm

BYGHERRE **Nordfyns Kommune** TEGN.NR. **802**

<p>PROJEKT Bogense Kystbeskyttelse og klimatilpasning</p> <p>EMNE Situationsplan, S8 St. C-200 til C-366</p>	<p>PROJEKTNR. 1311900146</p> <p>MÅL 1:300 (A1)</p> <p>DATO 2023-03-10</p> <p>UDFØRT RIND</p> <p>GODKENDT DANV</p>
--	--

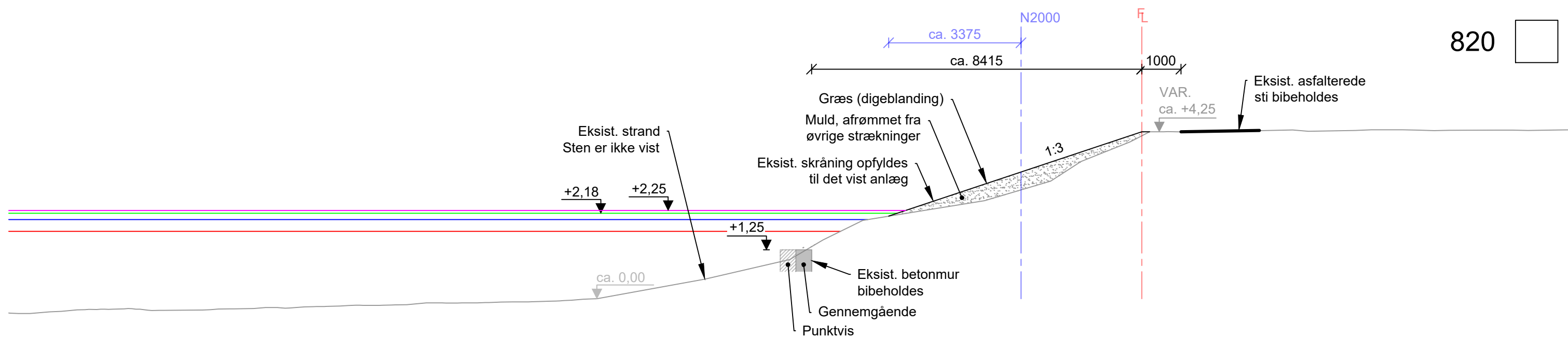


Medlem af F.R.I.
Torskekaj 1, 1. sal
DK-6700 Esbjerg

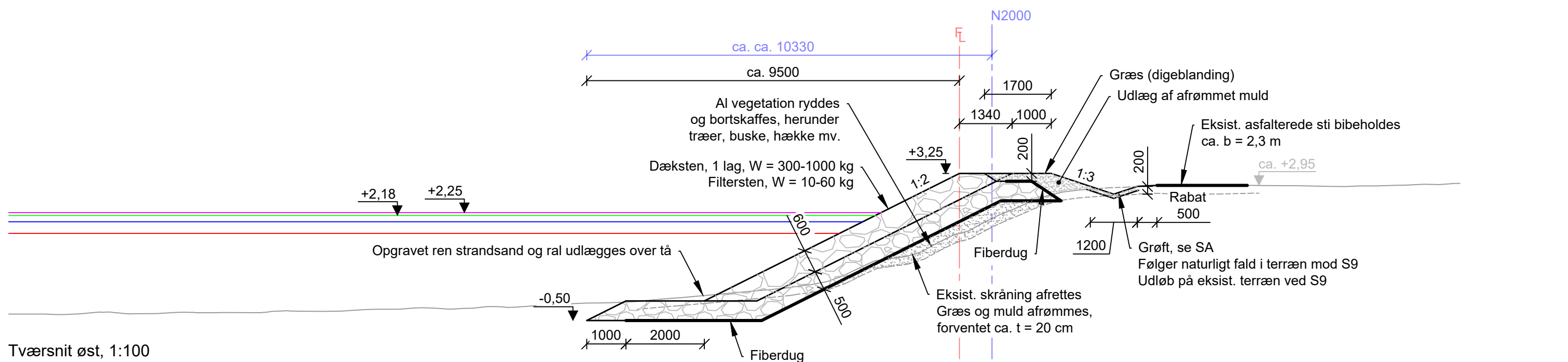
TELEFON: **+45 44 85 86 87**

EMAIL: **info-dk@wsp.com**

WEB: **www.wsp.com/da-DK**



Tværsnit vest, 1:100
St. C-180



Tværsnit øst, 1:100
St. C-380

NOTE:

Koter er i meter ift. DVR90
Ubenævnte mål er i mm

BYGHERRE

NORDFYNS KOMMUNE

TEGN.NR.

820

SIGNATUR:

- Dimensionsgivende vandstand T=500 år i 2070 (Kote +2,25)
- Designvandstand T=500 år i 2070 (Kote +2,18)
- Vandstand T=100 år i 2070 (Kote +2,02)
- Vandstand T=100 år i dag (Kote +1,72)

PROJEKT Bogense kystbeskyttelse og klimatilpasning

PROJEKTNR. 1311900146

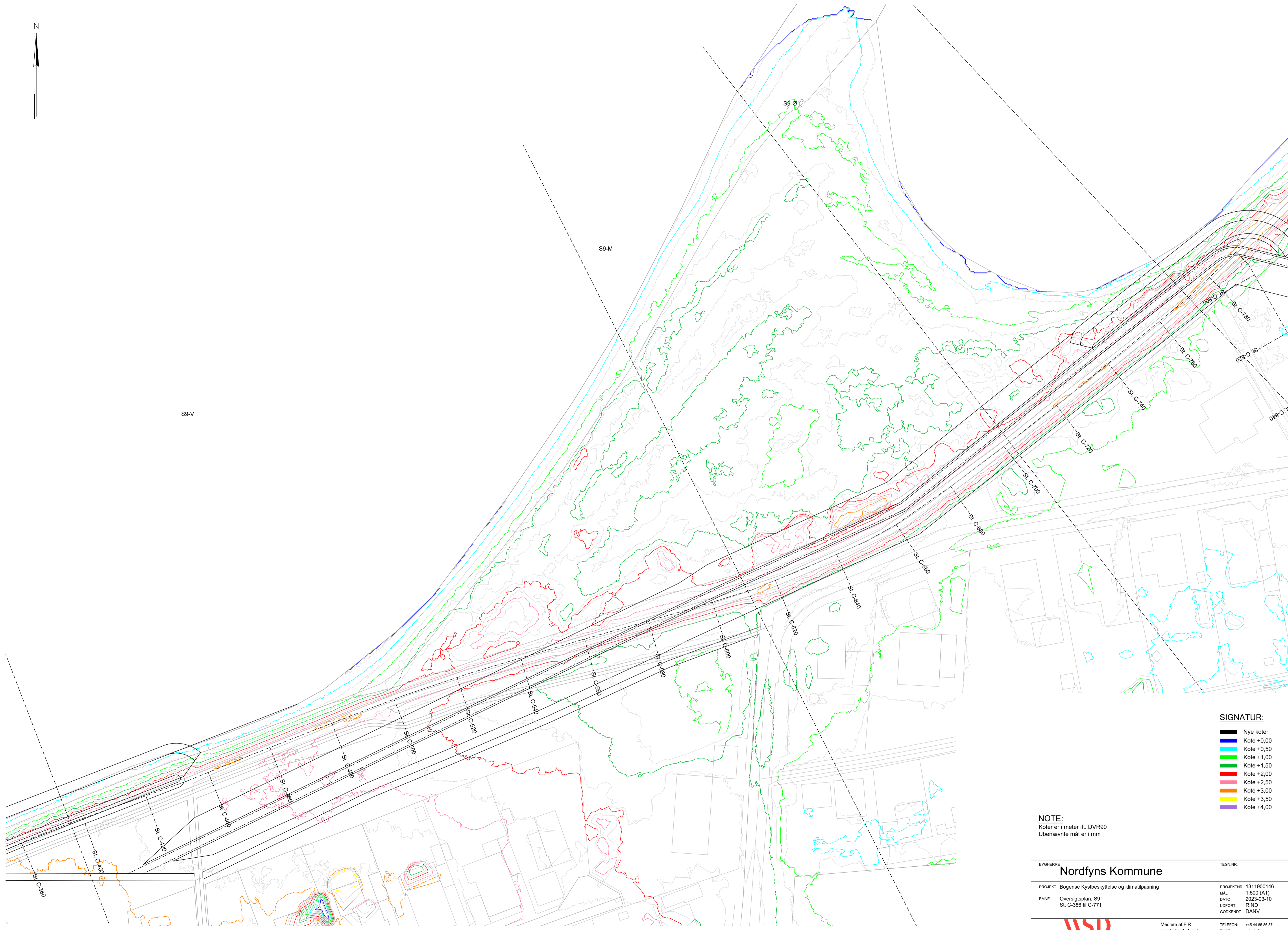
EMNE Strækning S8
Principsnit

MÅL 1:100 (A3)
DATO 2023-03-10
UDFØRT RIND
GODKENDT DANV



Medlem af F.R.I
Torskekaj 1, 1. sal
DK-6700 Esbjerg

TELEFON: +45 44 85 86 87
EMAIL: info-dk@wsp.com
WEB: www.wsp.com/da-DK



900

SIGNATUR:

- Nye koter
- Kote +0,00
- Kote +0,50
- Kote +1,00
- Kote +1,50
- Kote +2,00
- Kote +2,50
- Kote +3,00
- Kote +4,00

NOTE:
Koter er i meter ift. DVR90
Ubenaevnte mål er i mm

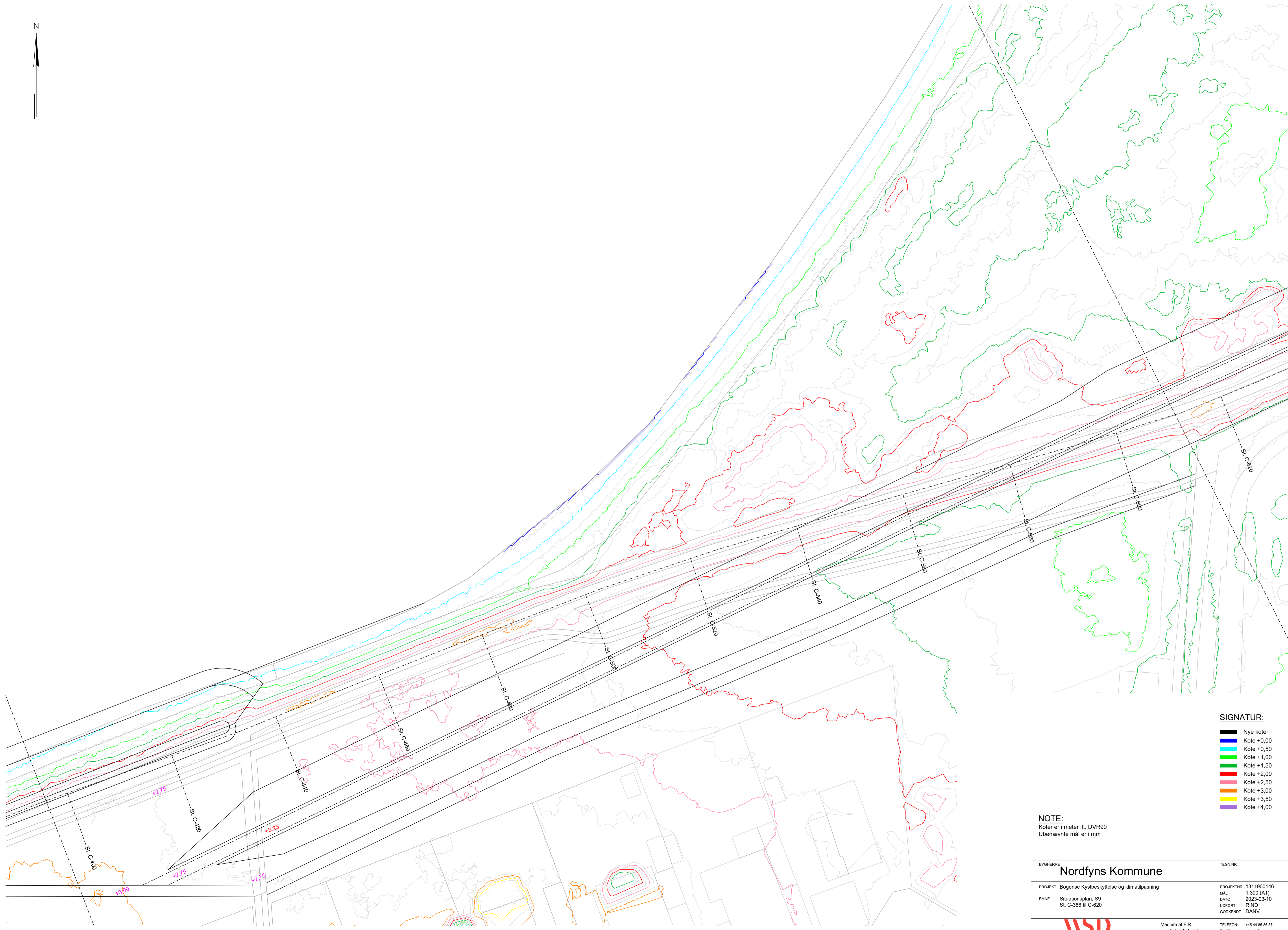
BYGHERRE Nordfyns Kommune TEGN NR. 900

PROJEKT Bogense Kystbeskyttelse og klimatilpasning	PROJEKTNR. 1311900146
EMNE Oversigtsplan, S9	MÅL 1:500 (A1)
St. C-386 til C-771	DATE 2023-03-10
	UDFØRT RIND
	GODKENDT DANV



Medlem af F.R.I.
Torskekaj 1, 1. sal
DK-6700 Esbjerg

TELEFON: +45 44 85 86 87
EMAIL: info-dk@wsp.com
WEB: www.wsp.com/da-dk



901

SIGNATUR:

- Nye koter
- Kote +0,00
- Kote +0,50
- Kote +1,00
- Kote +1,50
- Kote +2,00
- Kote +2,50
- Kote +3,00
- Kote +3,50
- Kote +4,00

NOTE:
Koter er i meter ift. DVR90
Ubenaevnte mål er i mm

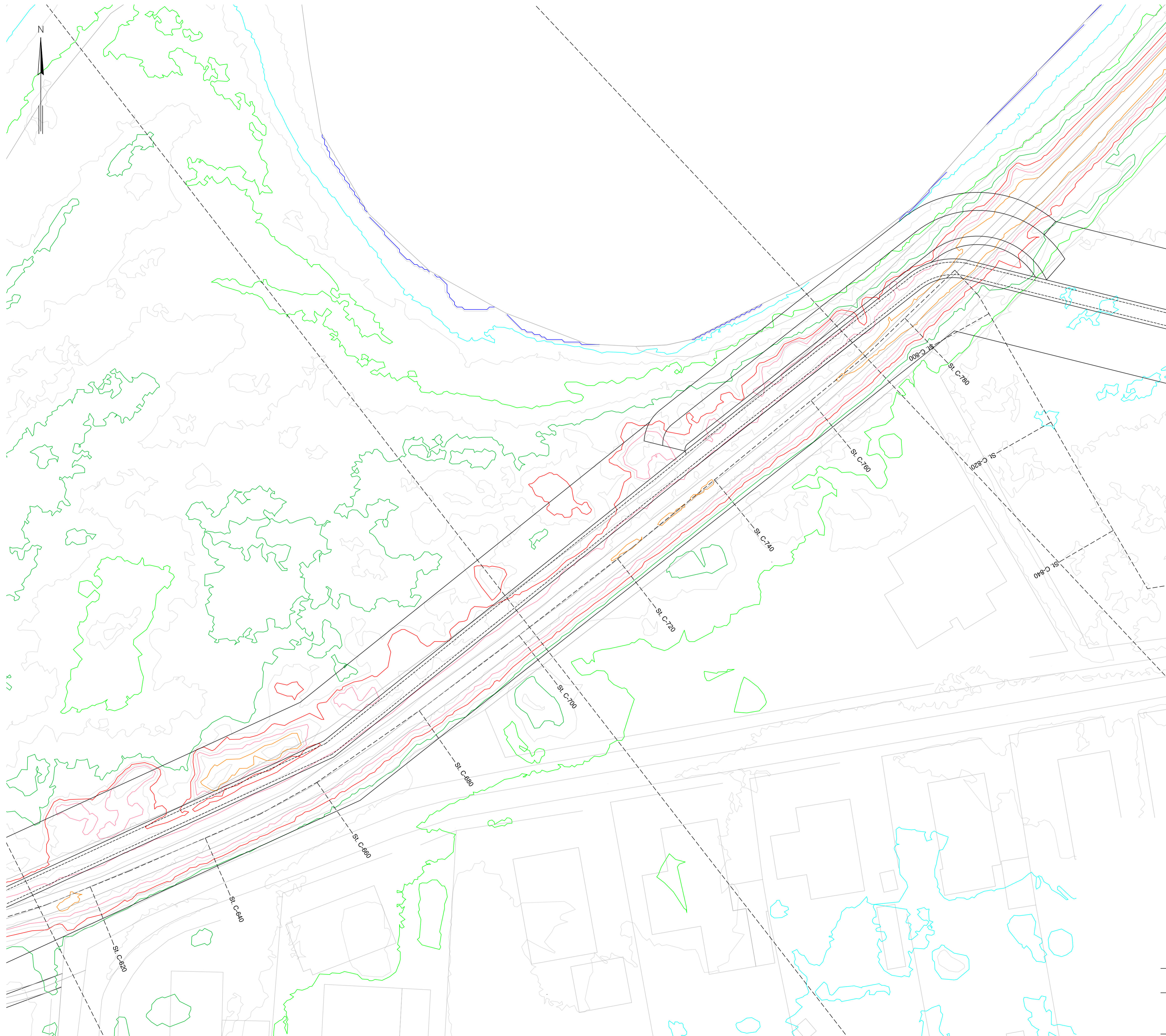
BYGHERRE Nordfyns Kommune TEGN NR. 901

PROJEKT: Bogense Kystbeskyttelse og klimatilpasning	PROJEKTNR: 1311900146
EMNE: Situationsplan, S9	MÅL: 1:300 (A1)
St. C-386 til C-620	DATE: 2023-03-10
	UDFØRT: RIND
	GODKENDT: DANV



Medlem af F.R.I.
Torskekaj 1, 1. sal
DK-6700 Esbjerg

TELEFON: +45 44 85 86 87
EMAIL: info-dk@wsp.com
WEB: www.wsp.com/da-DK



902

SIGNATUR:

- Nye koter
- Kote +0,00
- Kote +0,50
- Kote +1,00
- Kote +1,50
- Kote +2,00
- Kote +2,50
- Kote +3,00
- Kote +3,50
- Kote +4,00

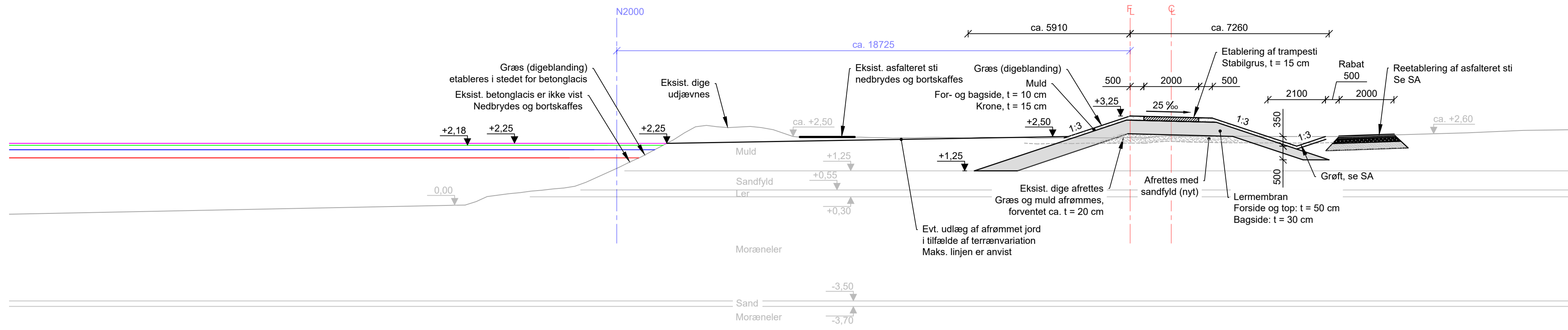
NOTE:
Koter er i meter ift. DVR90
Ubenaevnte mål er i mm

BYGHERRE: Nordfyns Kommune TEGN NR. 902

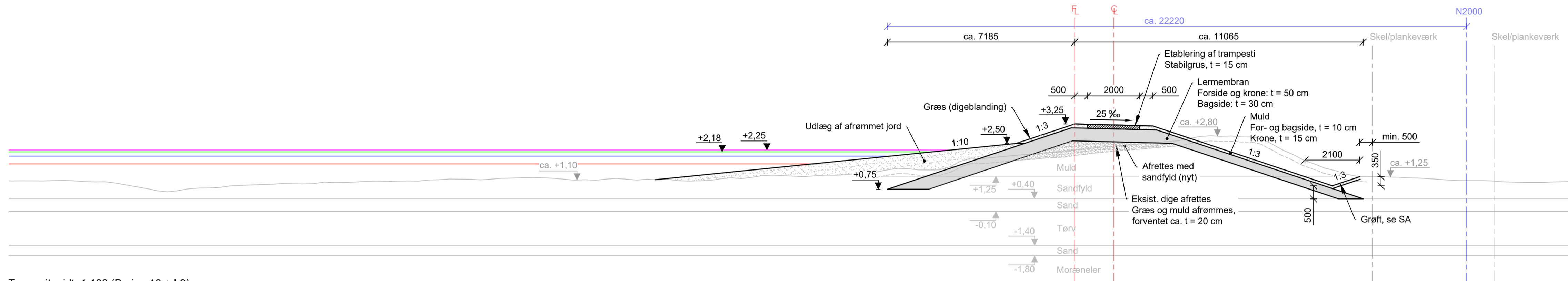
PROJEKT: Bogense Kystbeskyttelse og klimatilpasning EMNE: Situationsplan, S9 St. C-620 til C-771	PROJEKTNR: 1311900146 MÅL: 1:300 (A1) DATO: 2023-03-10 UDFØRT: RIND GODKENDT: DANV
--	--



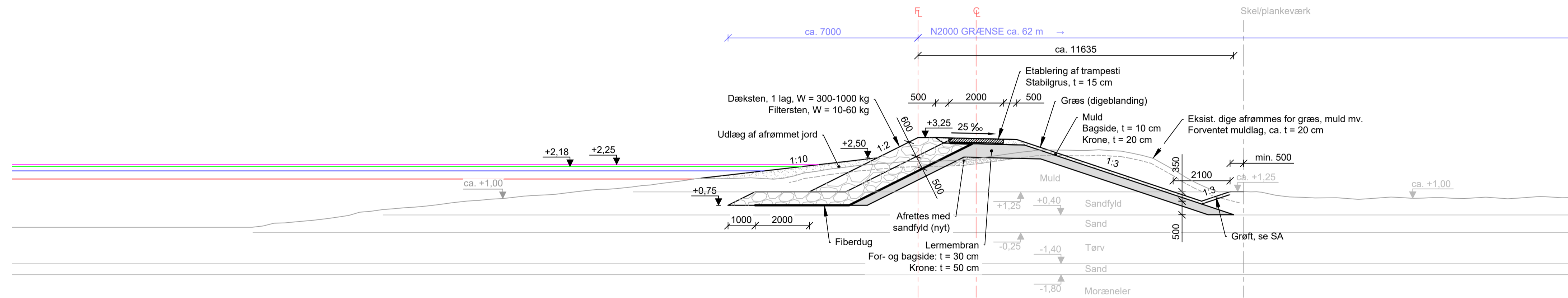
Medlem af F.R.I.
Torskekaj 1, 1. sal
DK-6700 Esbjerg
TELEFON: +45 44 85 86 87
EMAIL: info-dk@wsp.com
WEB: www.wsp.com/da-DK



Tværsnit vest, 1:100 (Boring 17 + L9)
St. C-460



Tværsnit midt, 1:100 (Boring 18 + L9)
St. C-680



Tværsnit øst, 1:100 (Boring 18 + L9)
St. C-760

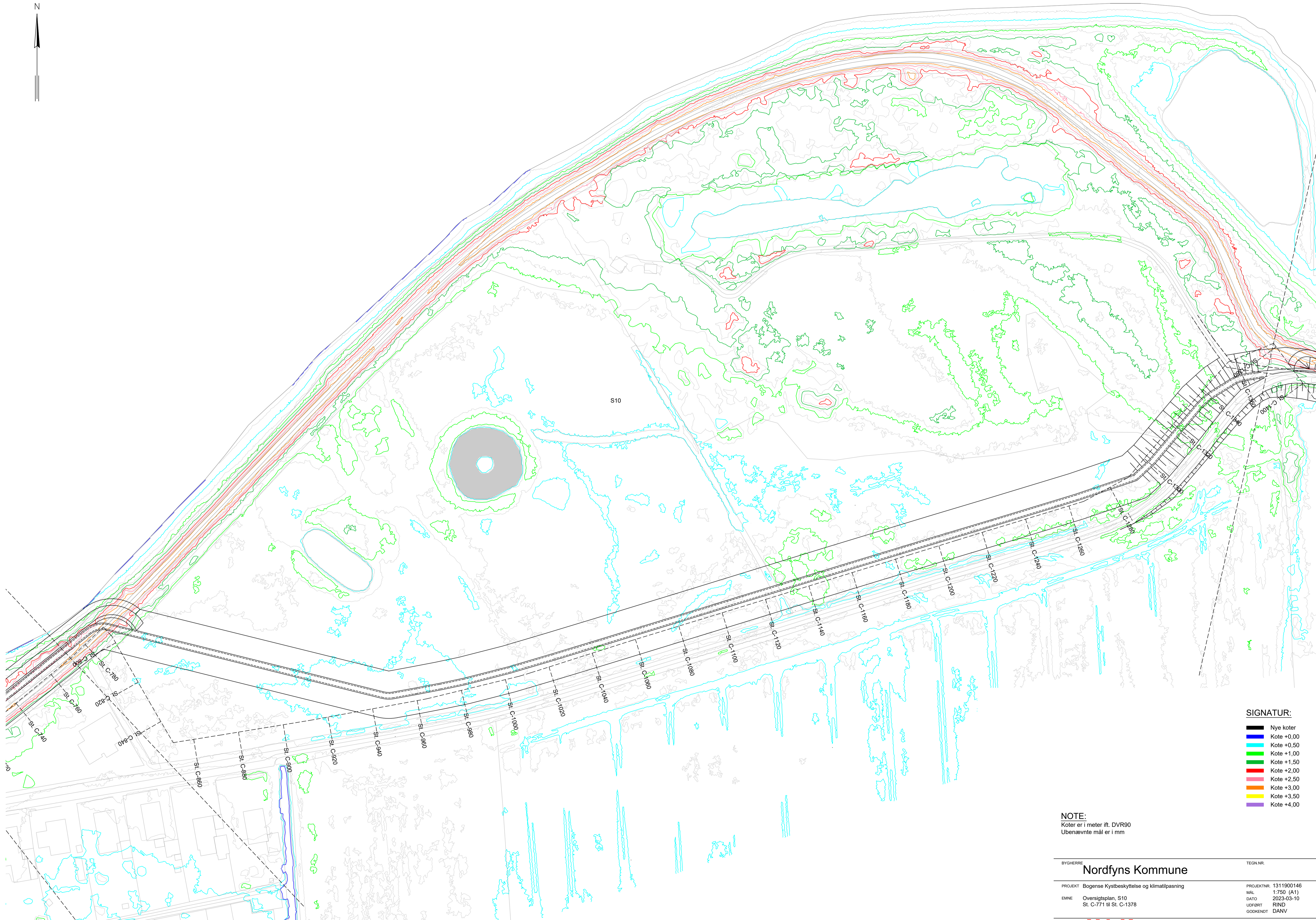
920

SIGNATUR:

- Dimensiongivende vandstand T=500 år i 2070 (Kote +2,25)
- Designvandstand T=500 år i 2070 (Kote +2,18)
- Vandstand T=100 år i 2070 (Kote +2,02)
- Vandstand T=100 år i dag (Kote +1,72)

NOTE:
Koter er i meter ift. DVR90
Ubemærkede mål er i mm
S9-V. Eksist. stenglacis er ikke vist. Nedbrydes, jf. SA

BYGHERRE	NORDFYNS KOMMUNE	TEGN NR.	920
PROJEKT	Bogense kystbeskyttelse og klimatilpasning	PROJEKTNR.	1311900146
EMNE	Strækning S9 Principsnit	MÅL	1:100 (A1)
		DATO	2023-03-10
		UDFØRT	RIND
		GODKENDT	DANV
		Medlem af F.R.I. Torskekaj 1, 1. sal DK-6700 Esbjerg	TELEFON: +45 44 85 86 87 EMAIL: info@wsp.dk WEB: www.wsp.com/da-DK



1000

SIGNATUR:

- Nye koter
- Kote +0,00
- Kote +0,50
- Kote +1,00
- Kote +1,50
- Kote +2,00
- Kote +2,50
- Kote +3,00
- Kote +3,50
- Kote +4,00

NOTE:
Koter er i meter ift. DVR90
Ubenaevnte mål er i mm

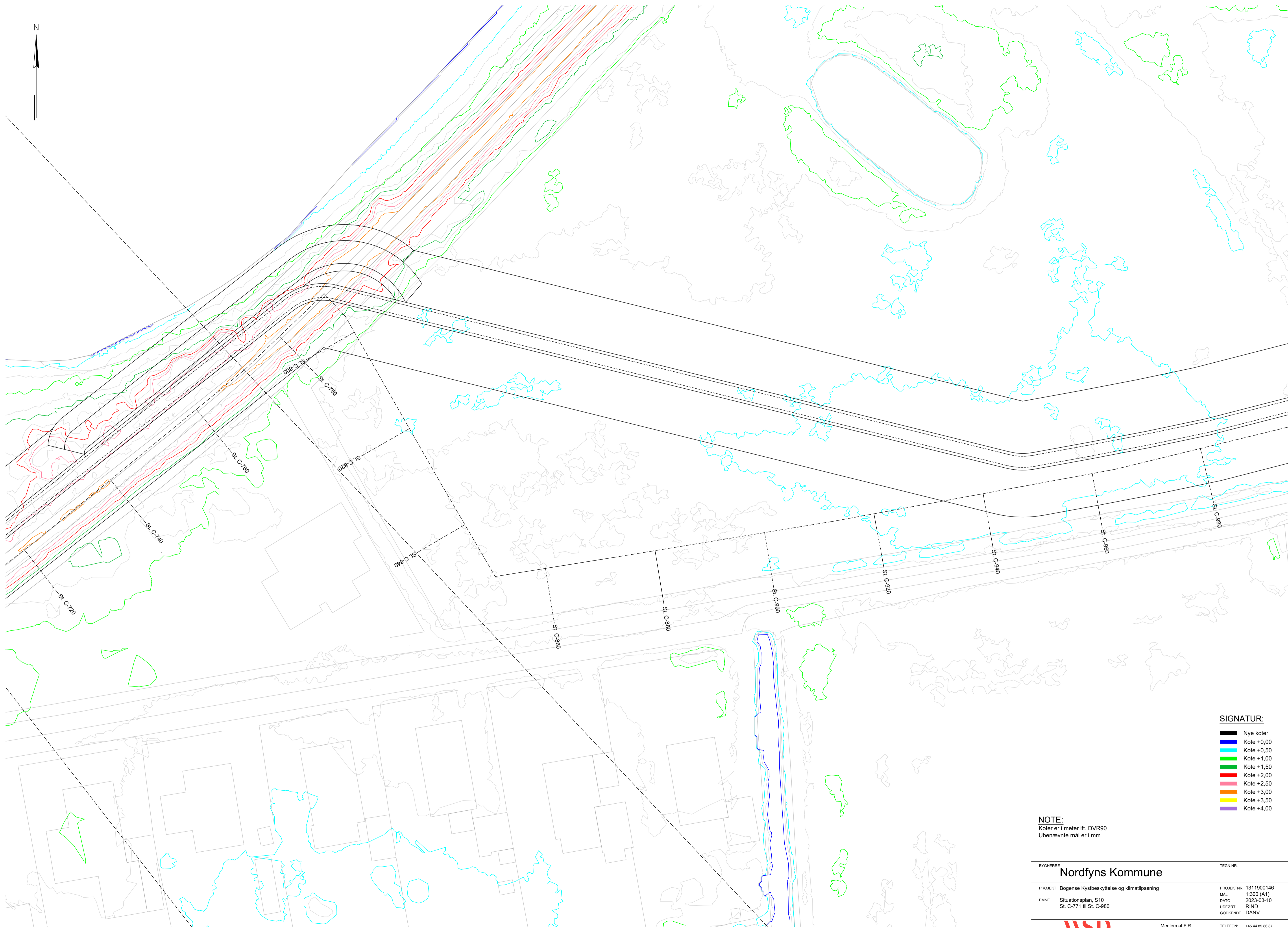
BYGHERRE Nordfyns Kommune TEGN NR. 1000

PROJEKT: Bogense Kystbeskyttelse og klimatilpasning	PROJEKTNR.: 1311900146
EMNE: Oversigtsplan, S10	MÅL: 1:750 (A1)
St. C-771 til St. C-1378	DATE: 2023-03-10
	UDFØRT: RIND
	GODKJENDT: DANV



Medlem af F.R.I.
Torskekaj 1, 1. sal
DK-6700 Esbjerg

TELEFON: +45 44 85 86 87
EMAIL: info-dk@wsp.com
WEB: www.wsp.com/dk



1001

SIGNATUR:

- Nye koter
- Kote +0,00
- Kote +0,50
- Kote +1,00
- Kote +1,50
- Kote +2,00
- Kote +2,50
- Kote +3,00
- Kote +4,00

NOTE:
Koter er i meter ift. DVR90
Ubenaevnte mål er i mm

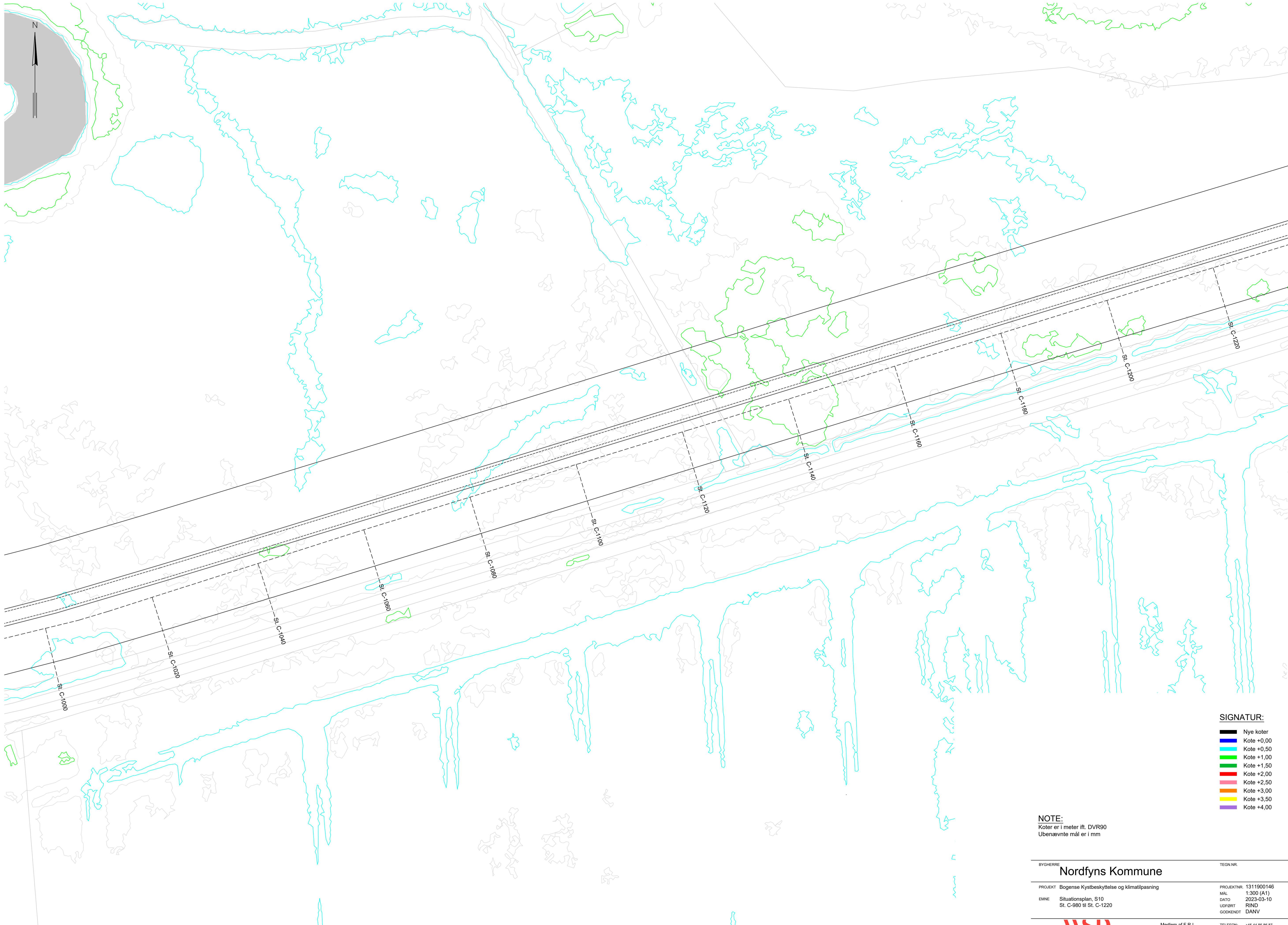
BYGHERRE: Nordfyns Kommune TEGN NR. 1001

PROJEKT: Bogense Kystbeskyttelse og klimatilpasning	PROJEKTNR: 1311900146
EMNE: Situationsplan, S10	MÅL: 1:300 (A1)
St. C-771 til St. C-980	DATO: 2023-03-10
	UDFØRT: RIND
	GODKENDT: DANV



Medlem af F.R.I.
Torskekaj 1, 1. sal
DK-6700 Esbjerg

TELEFON: +45 44 85 86 87
EMAIL: info-dk@wsp.com
WEB: www.wsp.com/da-DK




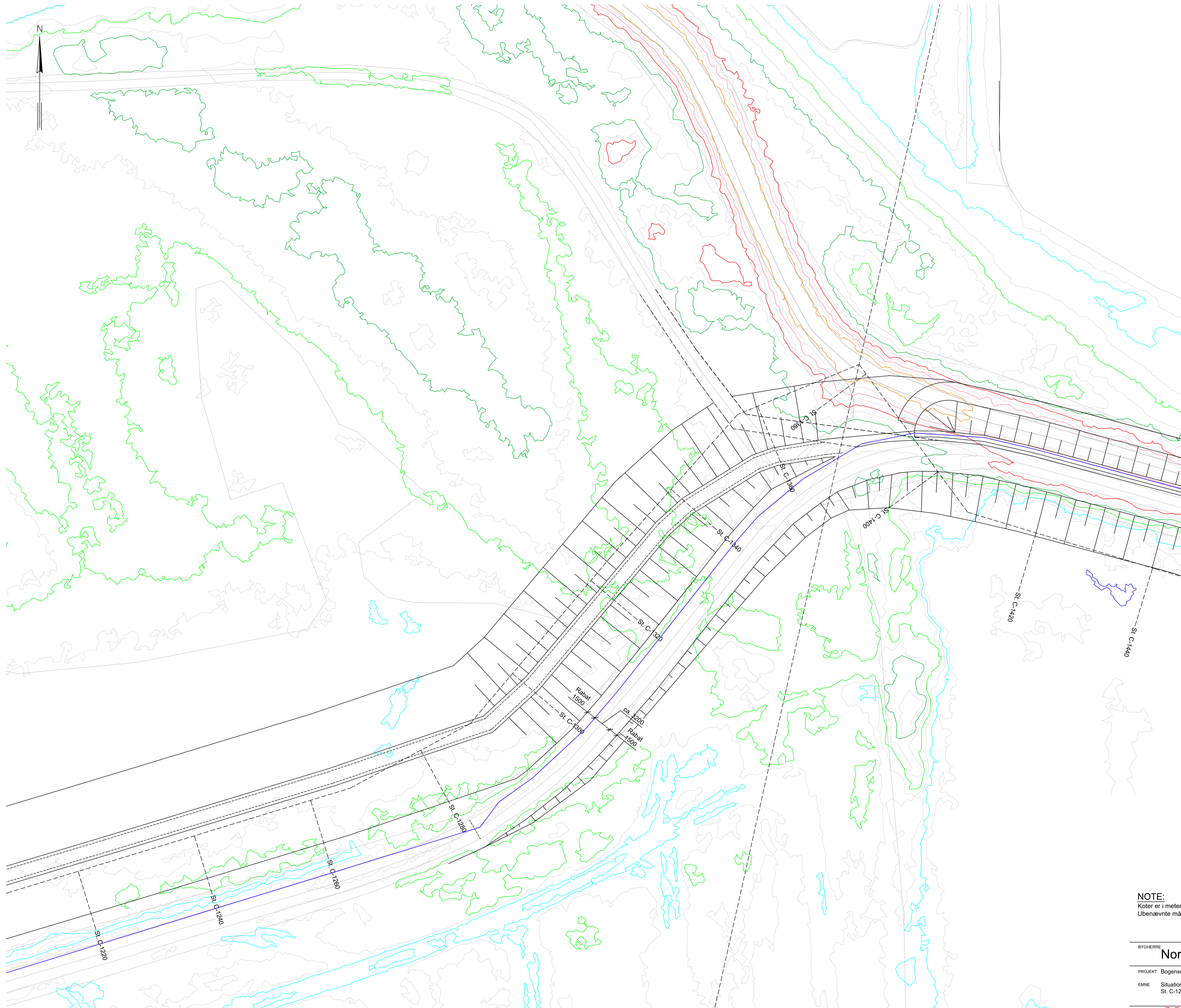
1002

SIGNATUR:

- Nye koter
- Kote +0,00
- Kote +0,50
- Kote +1,00
- Kote +1,50
- Kote +2,00
- Kote +2,50
- Kote +3,00
- Kote +3,50
- Kote +4,00

NOTE:
 Koter er i meter ift. DVR90
 Ubenaevnte mål er i mm

BYGHERRE Nordfyns Kommune		TEGN.NR. 1002
PROJEKT Bogense Kystbeskyttelse og klimatilpasning	PROJEKTNR. 1311900146	
EMNE Situationsplan, S10 St. C-980 til St. C-1220	MÅL 1:300 (A1)	DATE 2023-03-10
	UDFØRT RIND	GODKENDT DANV
 Medlem af F.R.I. Torskekaj 1, 1. sal DK-6700 Esbjerg		TELEFON: +45 44 85 86 87 EMAIL: info-dk@wsp.com WEB: www.wsp.com/da-DK



SIGNATUR:

- Nye koter
- Kote +0,00
- Kote +0,50
- Kote +1,00
- Kote +1,50
- Kote +2,00
- Kote +2,50
- Kote +3,00
- Kote +3,50
- Kote +4,00

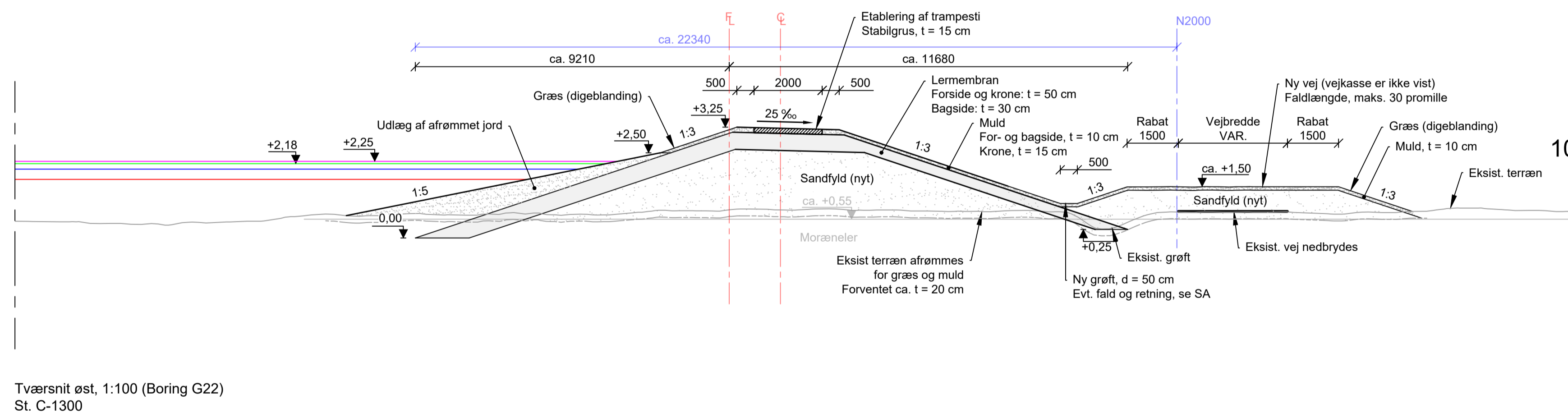
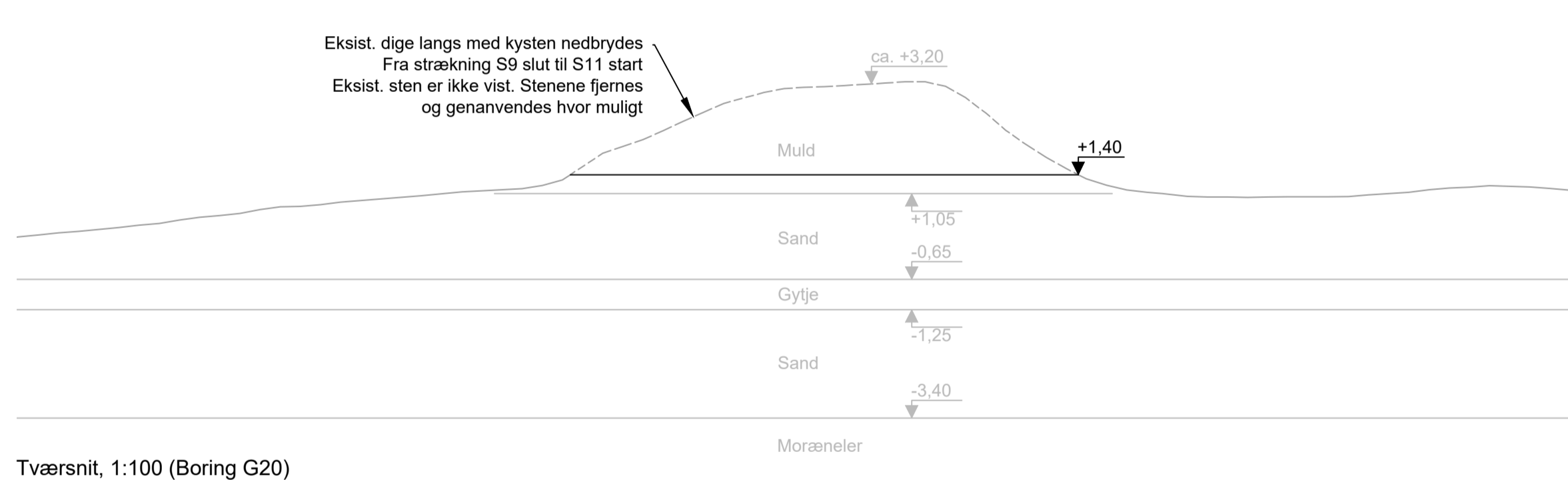
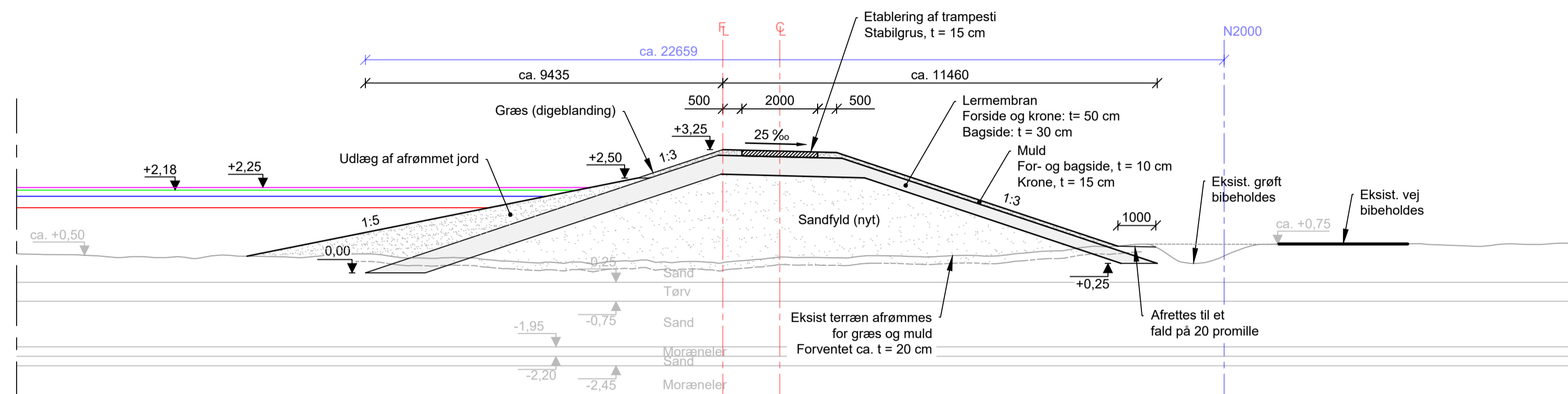
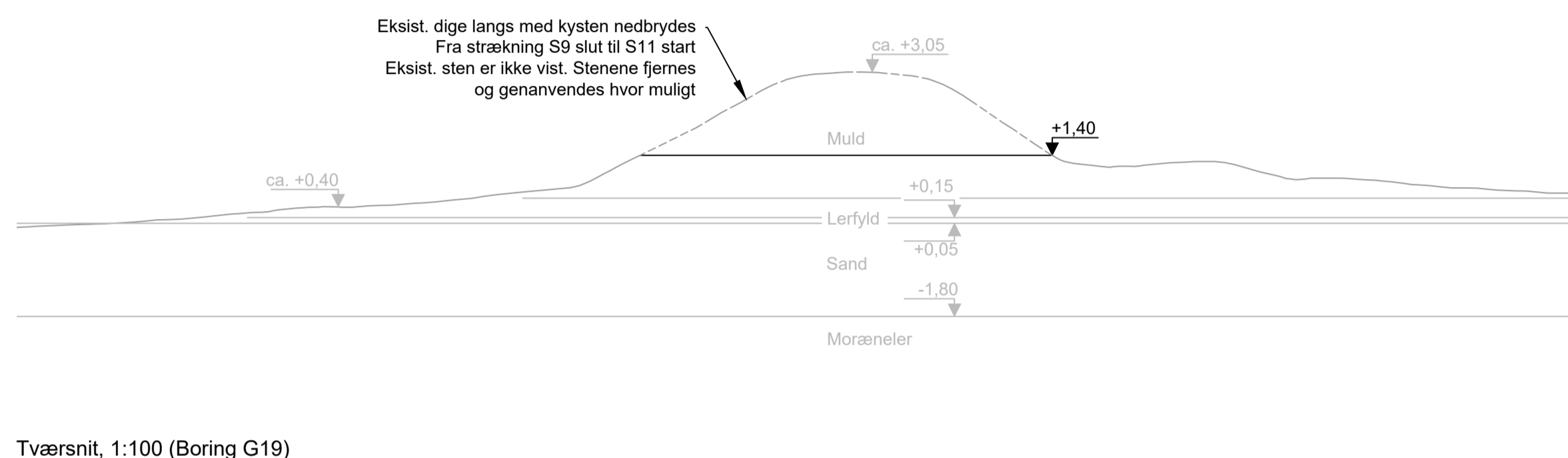
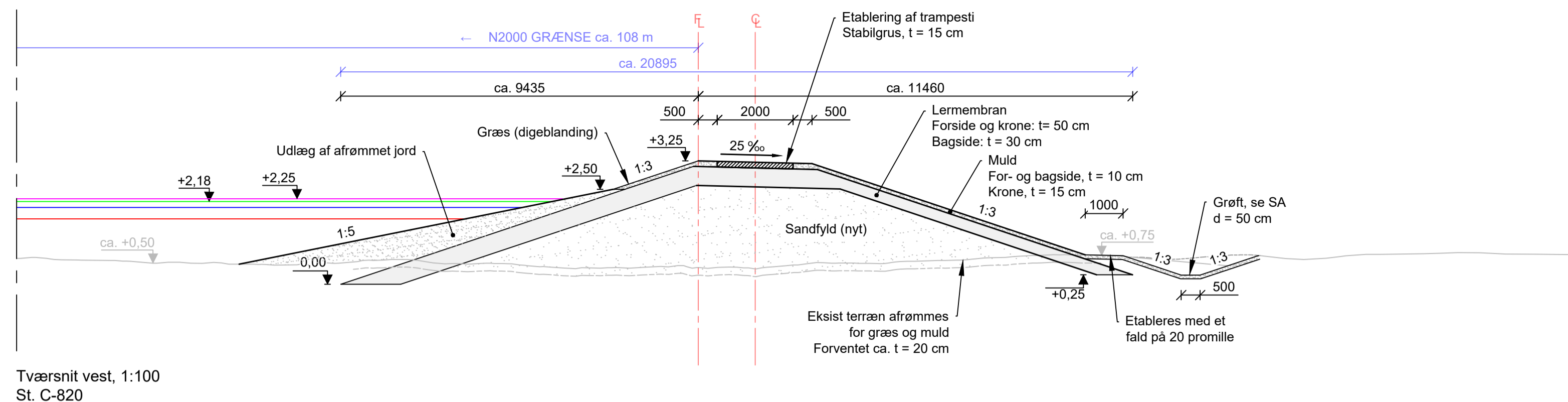
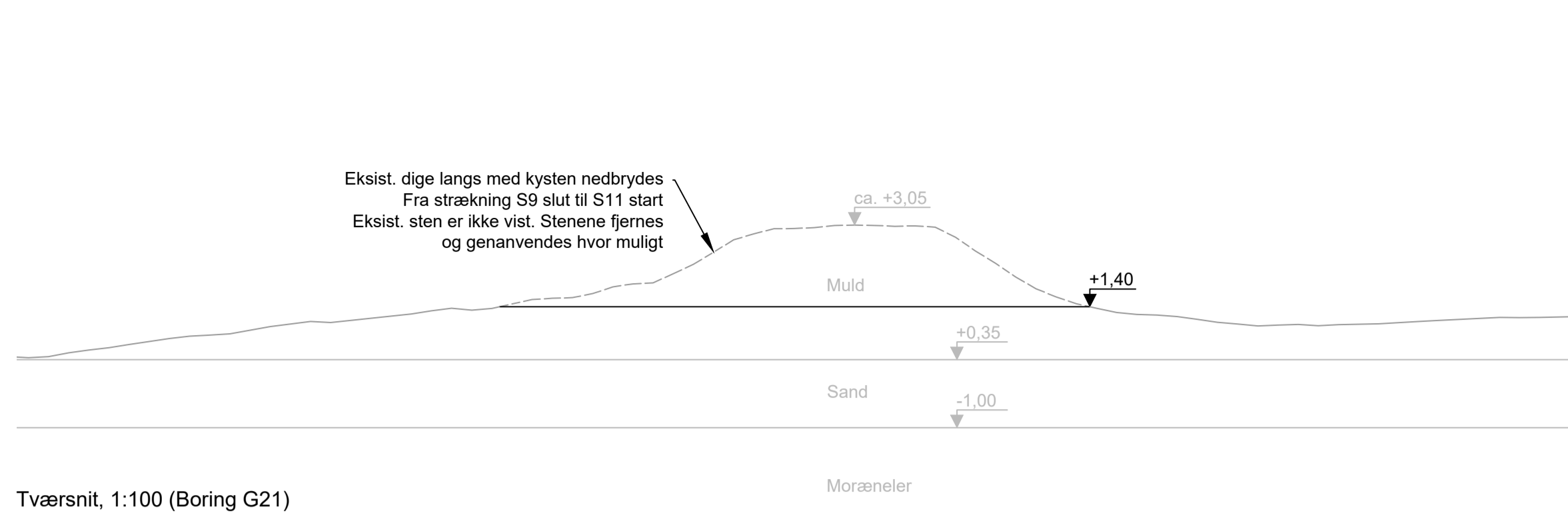
NOTE:
 Koter er i meter ift. DVR90
 Ubenaevnte mål er i mm

BYGHERRE: Nordfyns Kommune TEGN.NR. 1003

PROJEKT: Bogense Kystbeskyttelse og klimatilpasning PROJEKTNR: 1311900146
 MÅL: 1:300 (A1) MÅL: 1:300 (A1)
 EMNE: Situationsplan, S10 DATO: 2023-03-10
 St. C-1220 til St. C-1378 UDFØRT: RIND
GODKENDT: DANV



Medlem af F.R.I.
 Torskekaj 1, 1. sal
 DK-6700 Esbjerg
 TELEFON: +45 44 85 86 87
 EMAIL: info-dk@wsp.com
 WEB: www.wsp.com/da-DK




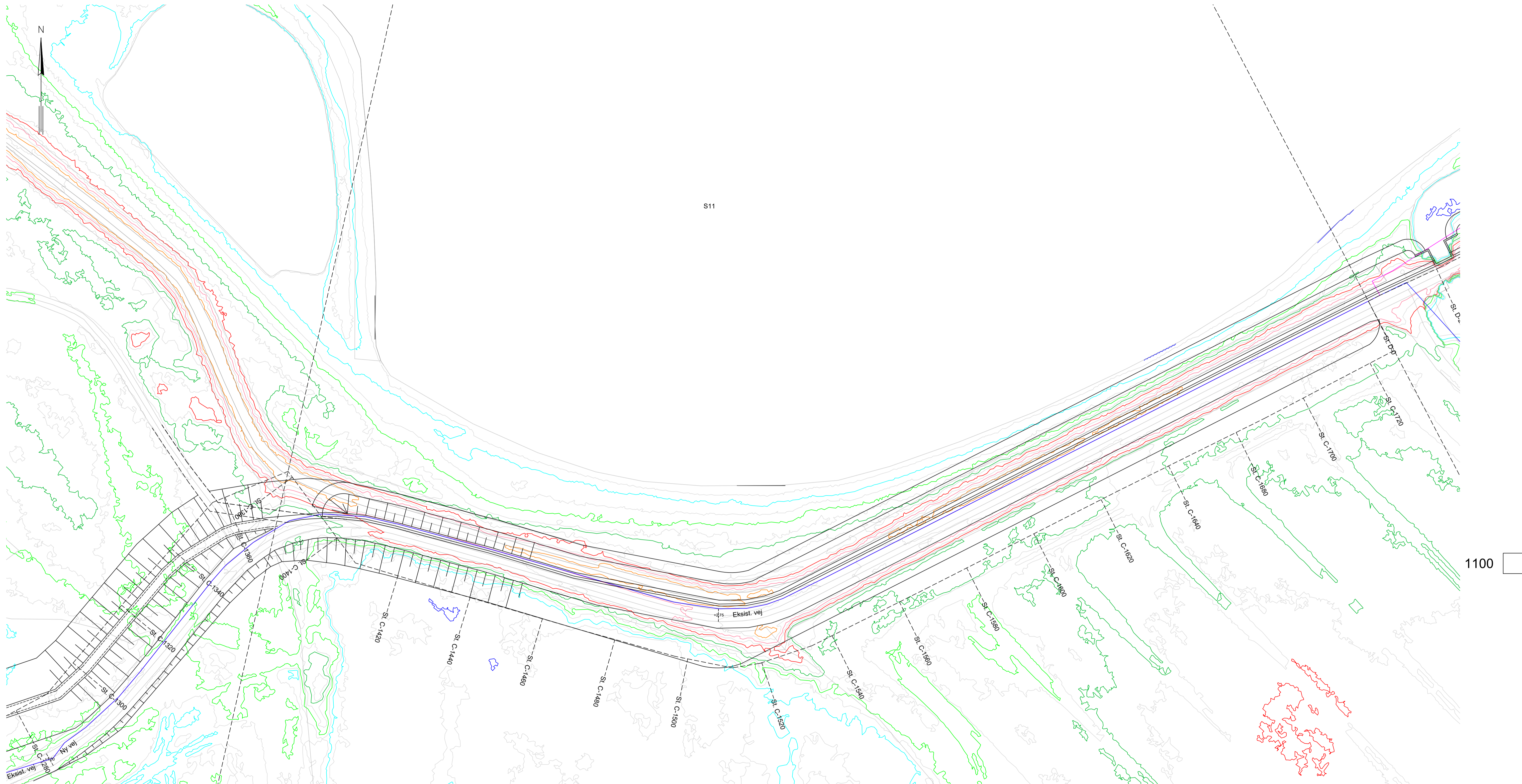
SIGNATUR:

- Dimensionsgivende vandstand T=500 år i 2070 (Kote +2,25)
- Designvandstand T=500 år i 2070 (Kote +2,18)
- Vandstand T=100 år i 2070 (Kote +2,02)
- Vandstand T=100 år i dag (Kote +1,72)

NOTE:

Koter er i meter ift. DVR90
Ubenævnte mål er i mm

BYGHERRE NORDFYNS KOMMUNE		TEGN NR. 1020
PROJEKT Bogense kystbeskyttelse og klimatilpasning	PROJEKTNR. 1311900146	MÅL 1:100 (A1)
EMNE Strækning S10 Principsnit	DATO 2023-03-10	UDFØRT RIND
	GODKENDT DANV	
		Medlem af F.R.I. Torskekaj 1, 1. sal DK-6700 Esbjerg
		TELEFON: +45 44 85 86 87 EMAIL: info-dk@wsp.com WEB: www.wsp.com/da-DK



SIGNATUR:

- Nye koter
- Kote +0,00
- Kote +0,50
- Kote +1,00
- Kote +1,50
- Kote +2,00
- Kote +2,50
- Kote +3,00
- Kote +3,50
- Kote +4,00

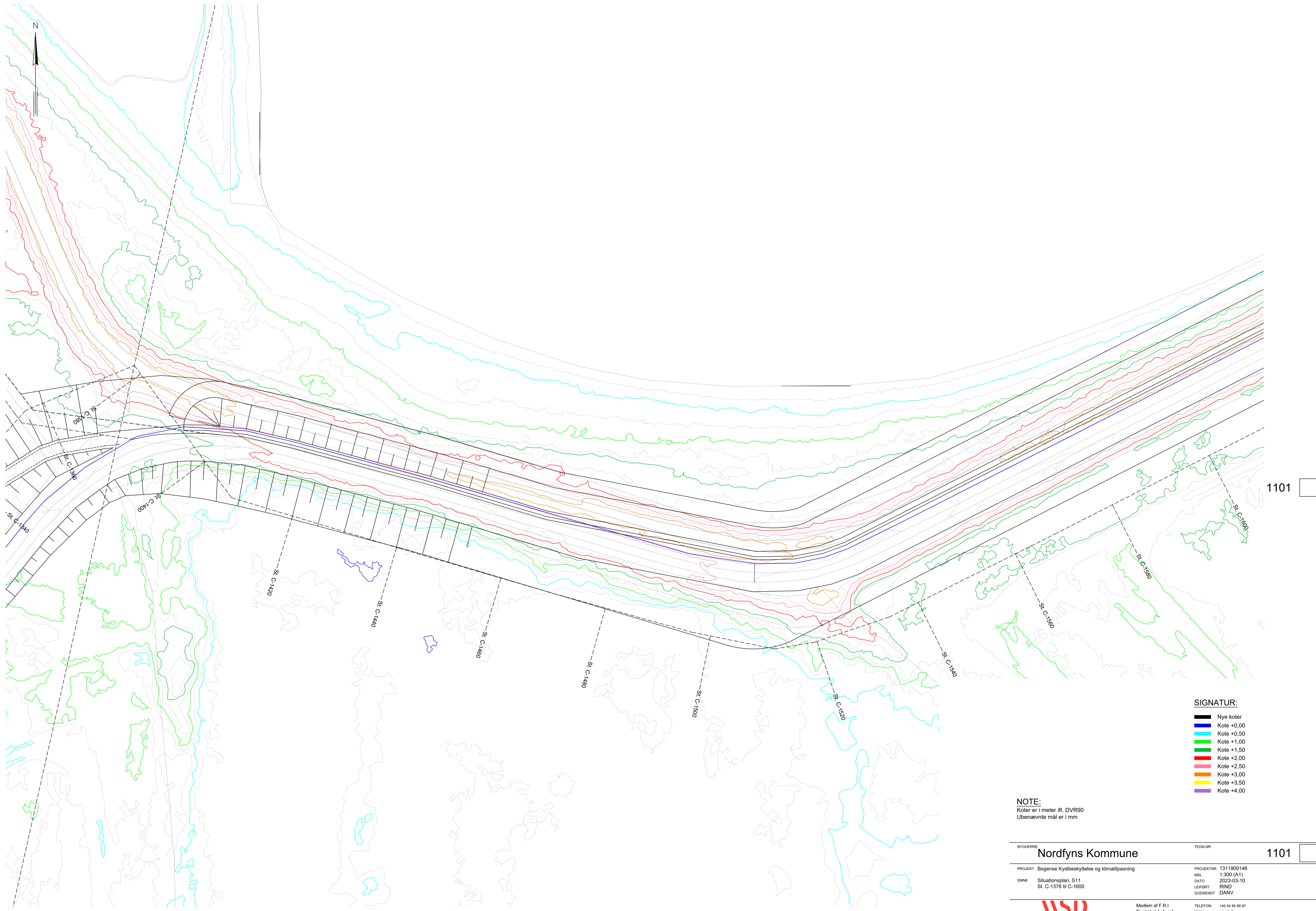
NOTE:
 Koter er i meter ift. DVR90
 Ubenaevnte mål er i mm

BYGHERRE: Nordfyns Kommune TEGN NR. 1100

PROJEKT: Bogense Kystbeskyttelse og klimatilpasning PROJEKTNR: 1311900146
 MÅL: 1:500 (A1) MÅL: 1:500 (A1)
 EMNE: Oversigtsplan, S11 DATO: 2023-03-10
 St. C-1378 III C-1727 UDFØRT: RIND
GODKENDT: DANV



Medlem af F.R.I.
 Torskekaj 1, 1. sal
 DK-6700 Esbjerg
 TELEFON: +45 44 85 86 87
 EMAIL: info-dk@wsp.com
 WEB: www.wsp.com/da-DK



1101

SIGNATUR:

- Nye koter
- Kote +0,00
- Kote +0,50
- Kote +1,00
- Kote +1,50
- Kote +2,00
- Kote +2,50
- Kote +3,00
- Kote +4,00

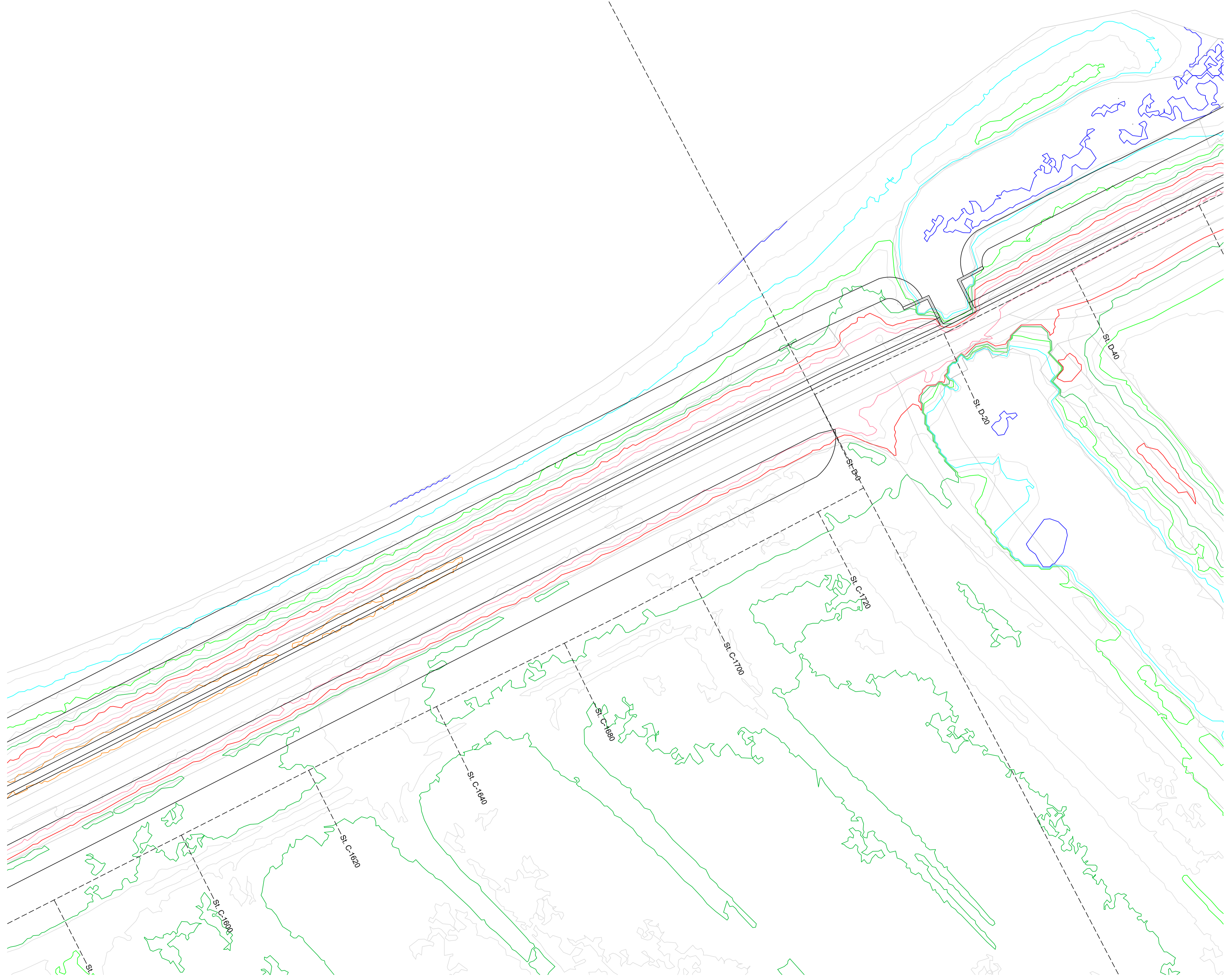
NOTE:
Koter er i meter ift. DVR90
Ubenaevnte mål er i mm

BYGHERRE: Nordfyns Kommune TEGN NR. 1101

PROJEKT: Bogense Kystbeskyttelse og klimatilpasning EMNE: Situationsplan, S11 St. C-1378 III C-1600	PROJEKTNR: 1311900146 MÅL: 1:300 (A1) DATO: 2023-03-10 UDFØRT: RIND GODKENDT: DANV
---	--



Medlem af F.R.I.
Torskekaj 1, 1. sal
DK-6700 Esbjerg
TELEFON: +45 44 85 86 87
EMAIL: info-dk@wsp.com
WEB: www.wsp.com/da-dk



1102

SIGNATUR:

- Nye koter
- Kote +0,00
- Kote +0,50
- Kote +1,00
- Kote +1,50
- Kote +2,00
- Kote +3,00
- Kote +4,00

NOTE:
Koter er i meter ift. DVR90
Ubenaevnte mål er i mm

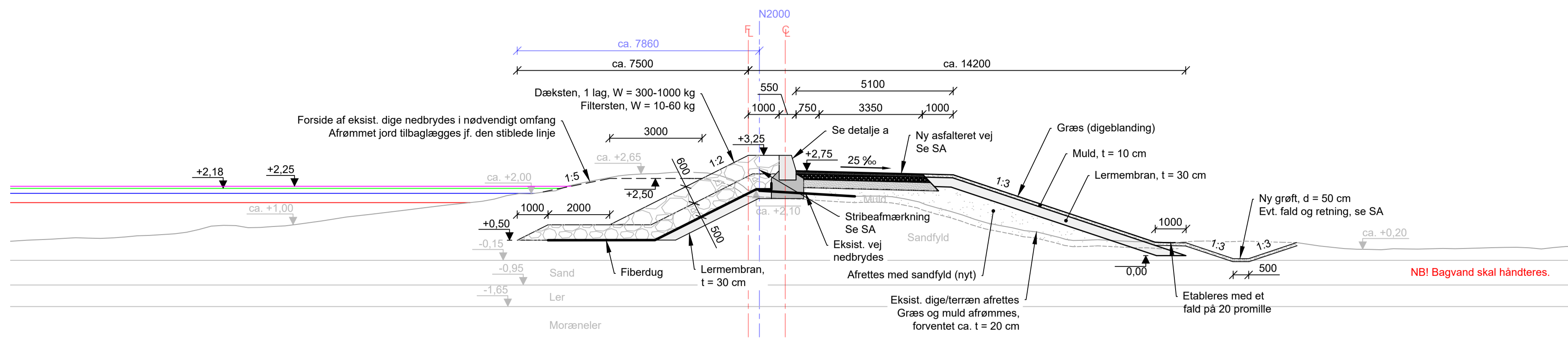
BYGHERRE: **Nordfyns Kommune** TEGN NR. **1102**

<p>PROJEKT: Bogense Kystbeskyttelse og klimatilpasning</p> <p>EMNE: Situationsplan, S11 St. C-1600 III C-1727</p>	<p>PROJEKTNR: 1311900146</p> <p>MÅL: 1:300 (A1)</p> <p>DATO: 2023-03-10</p> <p>UDFØRT: RIND</p> <p>GODKENDT: DANV</p>
---	---

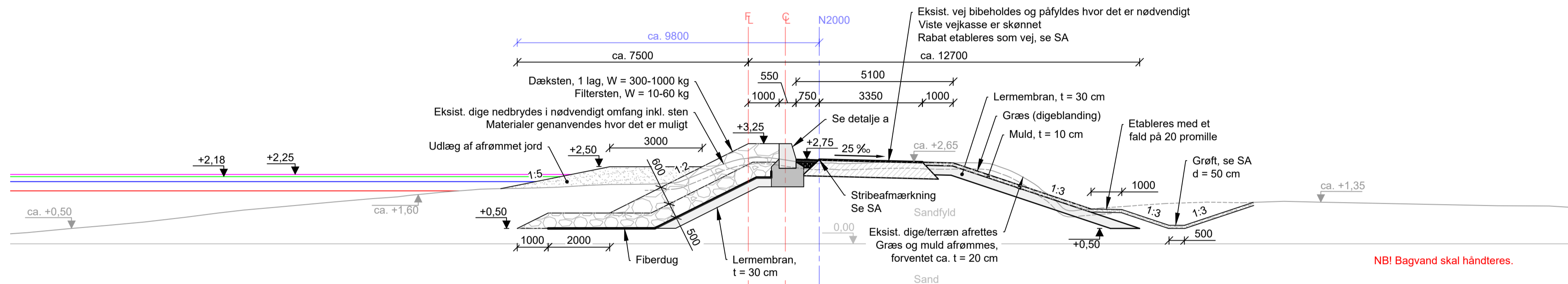


Medlem af F.R.I.
Torskekaj 1, 1. sal
DK-6700 Esbjerg

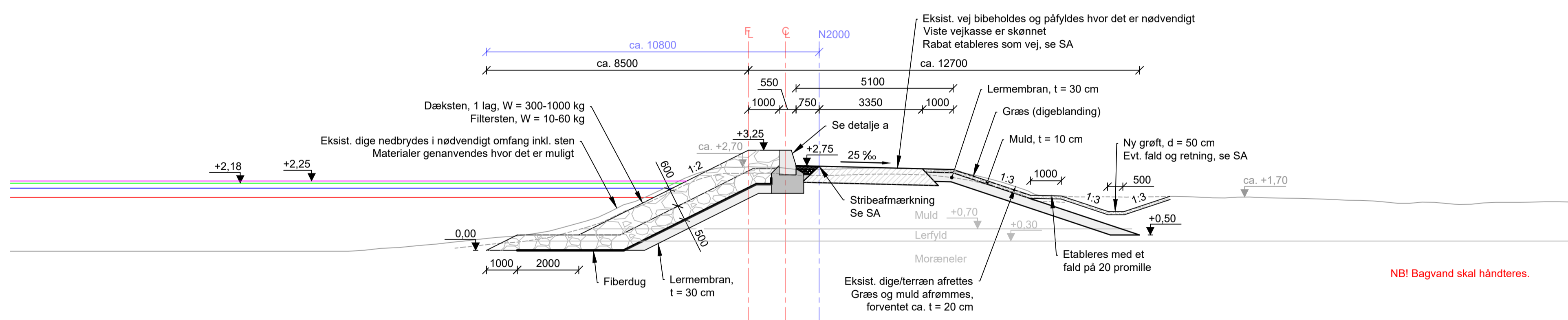
TELEFON: +45 44 85 86 87
EMAIL: info-dk@wsp.com
WEB: www.wsp.com/da-DK



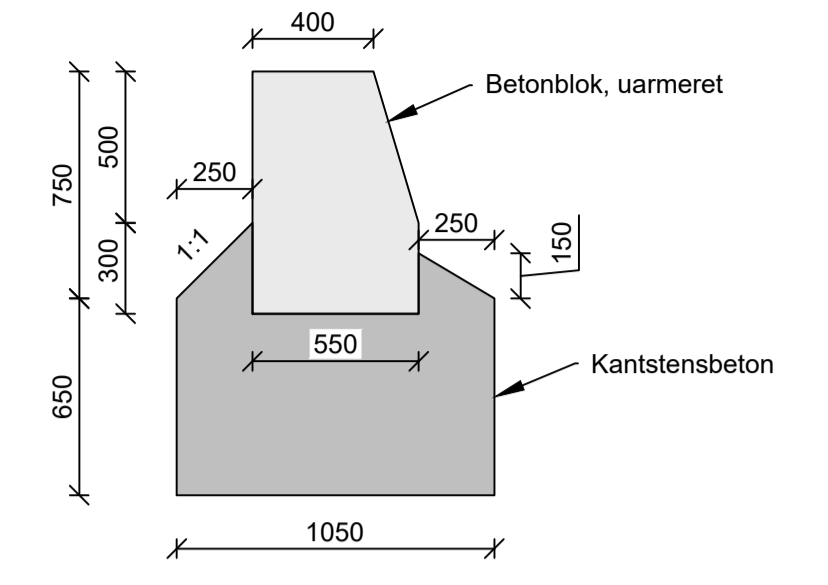
Tværsnit vest, 1:100 (Boring G24)
St. C-1460



Tværsnit midt, 1:100 (Lagfølgeboring L12)
St. C-1540



Tværsnit øst, 1:100 (Boring B1)
St. C-1700



Detalje a, 1:25

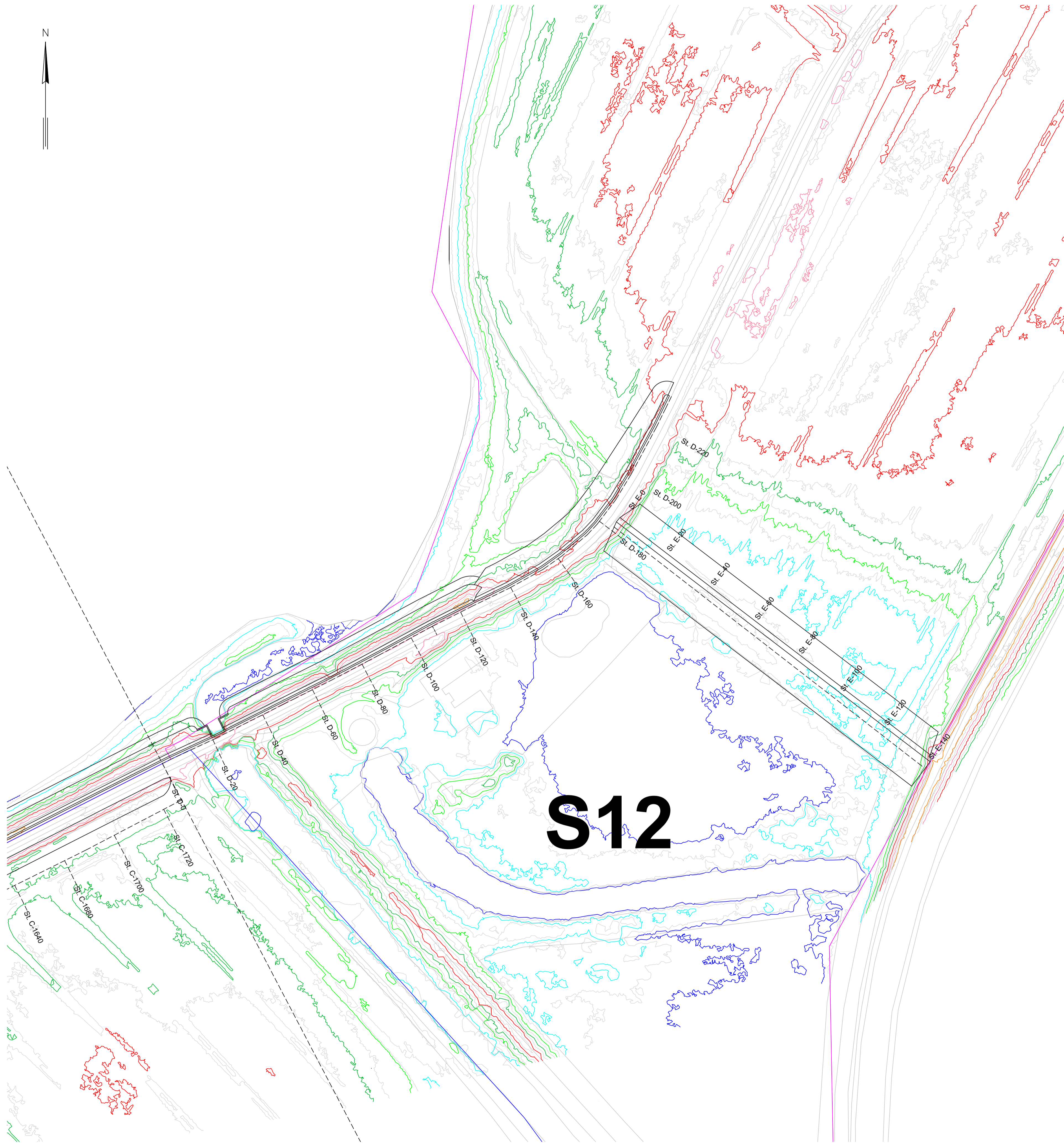
- SIGNATUR:**
- Dimensionsgivende vandstand T=500 år i 2070 (Kote +2,25)
 - Designvandstand T=500 år i 2070 (Kote +2,18)
 - Vandstand T=100 år i 2070 (Kote +2,02)
 - Vandstand T=100 år i dag (Kote +1,72)

NOTE:
Koter er i meter ift. DVR90
Ubemærkede mål er i mm

BYGHERRE	NORDFYNS KOMMUNE	TEGN NR.	1120
PROJEKT	Bogense kystbeskyttelse og klimatilpasning	PROJEKTNR.	1311900146
EMNE	Strækning S11 Principsnit	MÅL	1:100 (A1)
		DATE	2023-03-10
		UDFØRT	RIND
		GODKENDT	DANV

wsp Medlem af F.R.I. Torskekaj 1, 1. sal DK-6700 Esbjerg
TELEFON: +45 44 85 86 87
EMAIL: info@wsp.com
WEB: www.wsp.com/da-DK

FILNAVN: T:\PROJECTS\1312019\1311900146 - NORDFYNS KOM - BOGENSE KYSTBESKYTTELSE OG KLIMATILP. \TEGND\DETAIL\PROJEKT\1311900034-S.DWG



S12

- SIGNATUR:**
- Nye koter
 - Kote +0,00
 - Kote +0,50
 - Kote +1,00
 - Kote +1,50
 - Kote +2,00
 - Kote +2,50
 - Kote +3,00
 - Kote +3,50
 - Kote +4,00

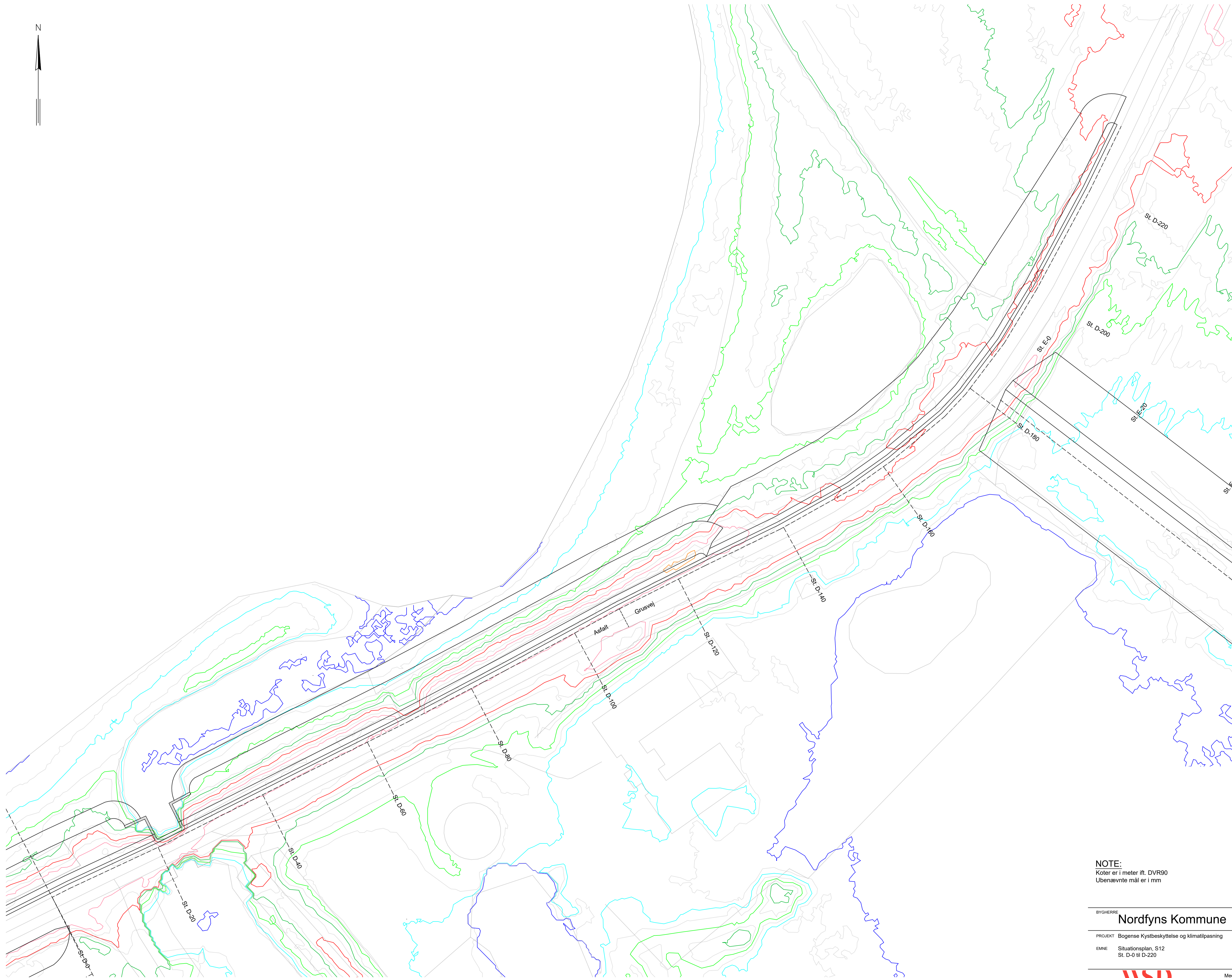
NOTE:
Koter er i meter ift. DVR90
Ubenaevnte mål er i mm

PROJEKT	Bogense Kystbeskyttelse og klimatilpasning	PROJEKTNR.	1311900146
MÅL	1:750	DATO	2023-03-10
EMNE	Oversigtsplan Delstrækning S12 (St. C-1713 til St. C-XXXX)	UDFØRT	RIND
		GODKENDT	DANV



Medlem af F.R.I.
Torskekaj 1, 1. sal
DK-6700 Esbjerg

TELEFON: +45 44 85 86 87
EMAIL: info-dk@wsp.com
WEB: www.wsp.com/da-DK



1201

SIGNATUR:

- Nye koter
- Kote +0,00
- Kote +0,50
- Kote +1,00
- Kote +1,50
- Kote +2,00
- Kote +2,50
- Kote +3,00
- Kote +3,50
- Kote +4,00

NOTE:
Koter er i meter ift. DVR90
Ubenaevnte mål er i mm

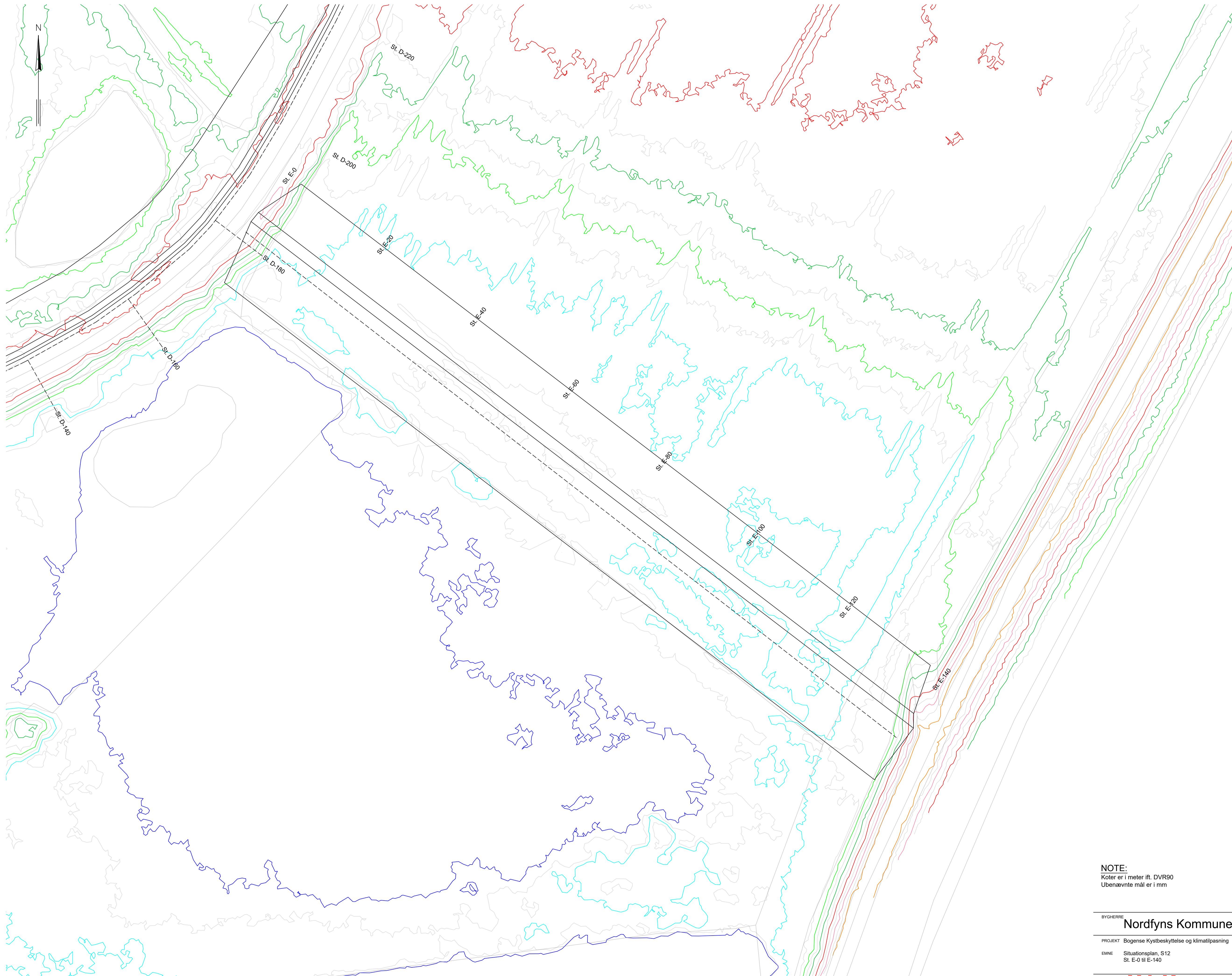
BYGHERRE: Nordfyns Kommune TEGN.NR. 1201

PROJEKT: Bogense Kystbeskyttelse og klimatilpasning PROJEKTNR: 1311900146
MÅL: 1:300 (A1) MÅL: 1:300 (A1)
EMNE: Situationsplan, S12 DATO: 2023-03-10
St. D-0 til D-220 UDFØRT: RIND
GODKENDT: DANV



Medlem af F.R.I.
Torskekaj 1, 1. sal
DK-6700 Esbjerg

TELEFON: +45 44 85 86 87
EMAIL: info@wsp.com
WEB: www.wsp.com/da-DK



1202

SIGNATUR:

- Nye koter
- Kote +0,00
- Kote +0,50
- Kote +1,00
- Kote +1,50
- Kote +2,00
- Kote +2,50
- Kote +3,00
- Kote +4,00

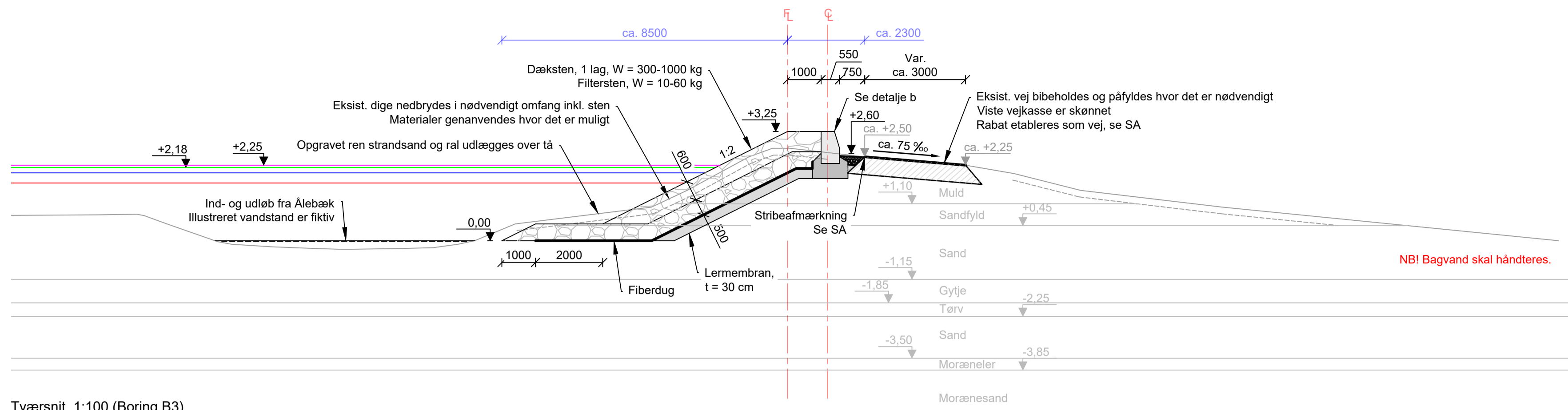
NOTE:
 Koter er i meter ift. DVR90
 Ubenaevnte mål er i mm

BYGHERRE: **Nordfyns Kommune** TEGN NR. **1202**

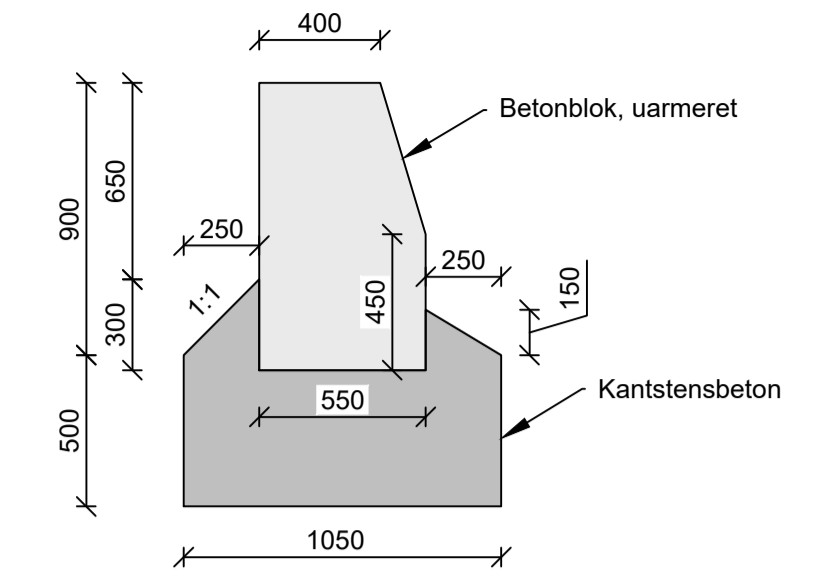
PROJEKT: Bogense Kystbeskyttelse og klimatilpasning EMNE: Situationsplan, S12 St. E-0 til E-140	PROJEKTNR: 1311900146 MÅL: 1:300 (A1) DATO: 2023-03-10 UDFØRT: RIND GODKENDT: DANV
---	--



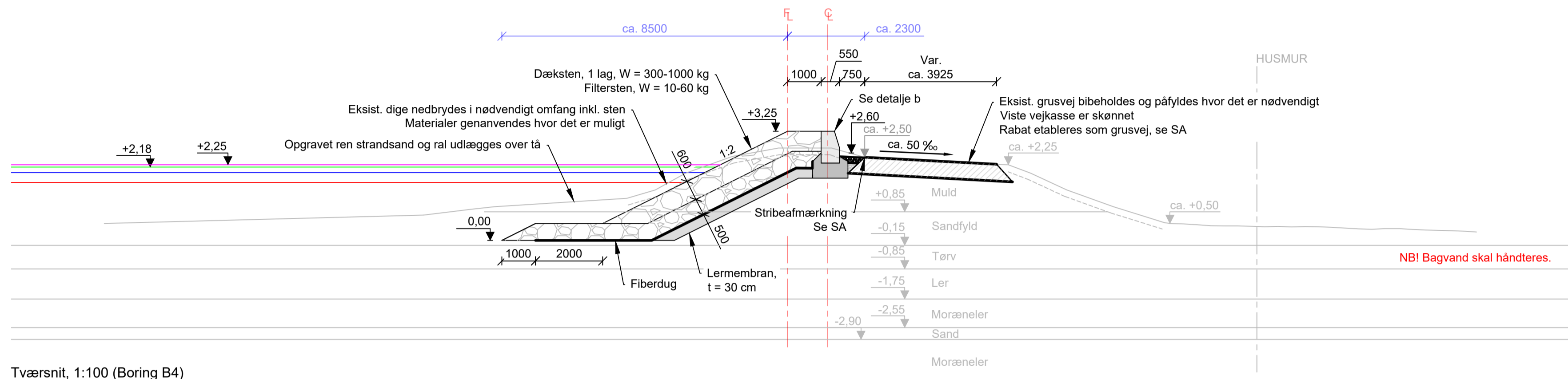
Medlem af F.R.I.
 Torskekaj 1, 1. sal
 DK-6700 Esbjerg
 TELEFON: +45 44 85 86 87
 EMAIL: info@wsp.com
 WEB: www.wsp.com/da-DK



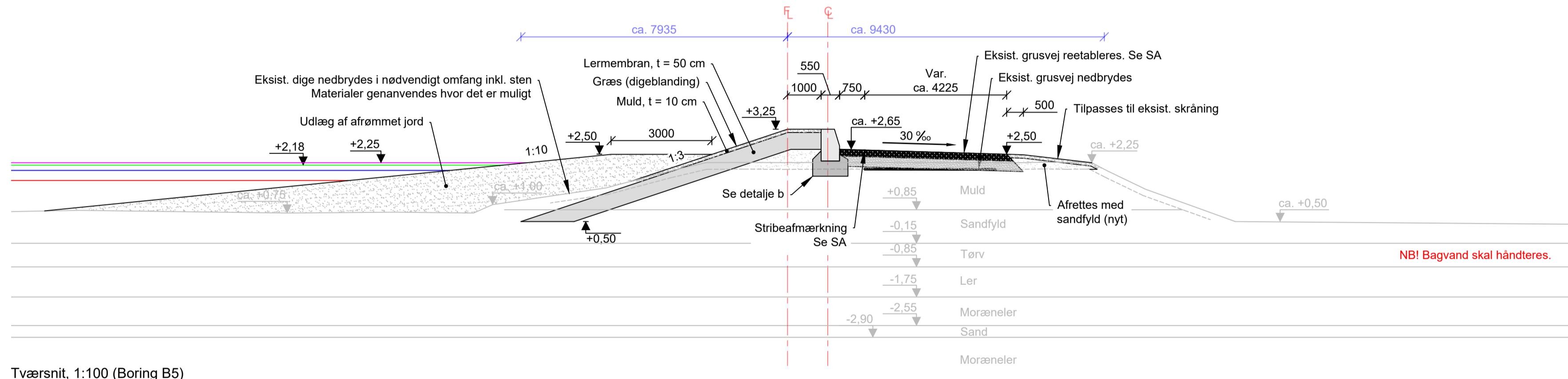
Tværsnit, 1:100 (Boring B3)
St. D-60



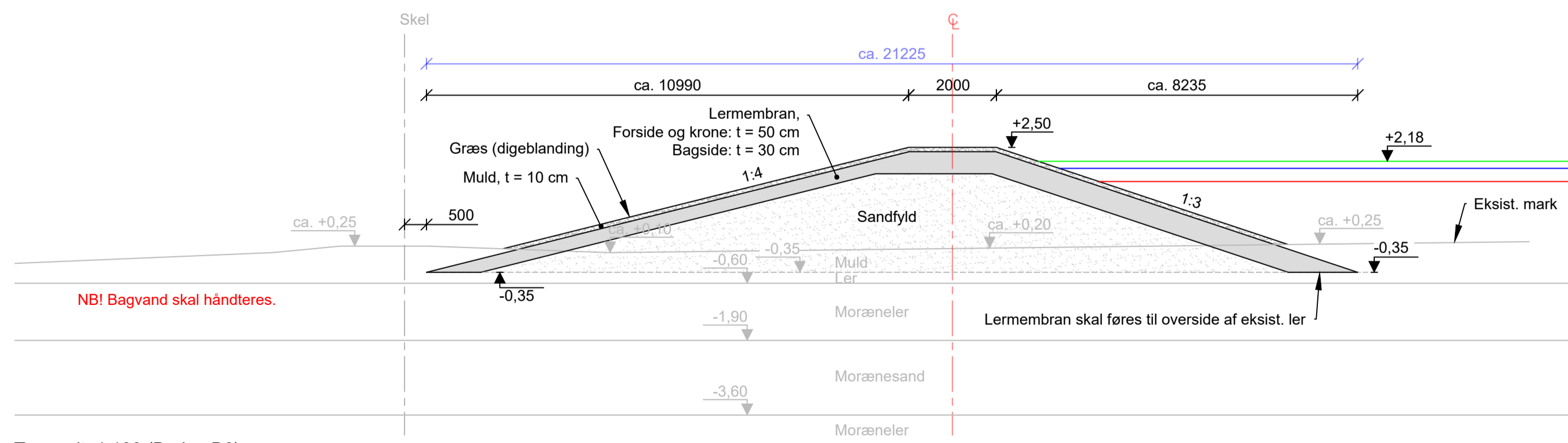
Detail b, 1:25



Tværsnit, 1:100 (Boring B4)
St. D-120



Tværsnit, 1:100 (Boring B5)
St. D-180
Tværdige er ikke vist



Tværsnit, 1:100 (Boring B6)
St. E-60

SIGNATUR:
 - Dimensiongivende vandstand T=500 år i 2070 (Kote +2,25)
 - Designvandstand T=500 år i 2070 (Kote +2,18)
 - Vandstand T=100 år i 2070 (Kote +2,02)
 - Vandstand T=100 år i dag (Kote +1,72)

1220

NOTE:
 Koter er i meter ift. DVR90
 Ubemærkede mål er i mm
 Hele strækningen er i et Natura2000-område

BYGHERRE	NORDFYNS KOMMUNE	TEGN NR.	1220
PROJEKT	Bogense kystbeskyttelse og klimatilpasning	PROJEKTNR.	1311900146
EMNE	Strækning S12 Principsnit	MÅL	1:100 (A1)
		DATE	2023-03-10
		UDFØRT	RIND
		GODKENDT	DANV
		MEMBER OF F.R.I.	TELEFON: +45 44 85 86 87
		Torskekaj 1, 1. sal	EMAIL: info@wsp.com
		DK-6700 Esbjerg	WEB: www.wsp.com/da-DK

Bilag 3

Medlemmer af pumpe- og digelaget

Matrikler med bygninger samt matrikler i byzone og sommerhuszone

Indirekte berørte matrikler

Vejmatrikler

Landbrug og natur matrikler

Matr nr.	ELAVSNAVN	ESR_EJDNR	Adresse
24d	Skovby Nymark, Skovby	7584620	Abildrovej 34
145a	Bogense Markjorder	5444861	Abildvej 1
145o	Bogense Markjorder	9745441	Abildvej 3
145h	Bogense Markjorder	5444868	Abildvej 5
219	Bogense Bygrunde	5443348	Adelgade 1
7a	Bogense Bygrunde	5442958	Adelgade 10
80a	Bogense Bygrunde	5443158	Adelgade 101
79a	Bogense Bygrunde	5443143	Adelgade 103
53ad	Bogense Bygrunde	5443078	Adelgade 104
53ab	Bogense Bygrunde	5443076	Adelgade 106
79h	Bogense Bygrunde	5443150	Adelgade 107
53æ	Bogense Bygrunde	5443073	Adelgade 108
79m	Bogense Bygrunde	5443149	Adelgade 109
79g	Bogense Bygrunde	5443149	Adelgade 109
224	Bogense Bygrunde	5443354	Adelgade 11
53ag	Bogense Bygrunde	100081498	Adelgade 110
79k	Bogense Bygrunde	5443152	Adelgade 111
53r	Bogense Bygrunde	8083969	Adelgade 112
79f	Bogense Bygrunde	5443148	Adelgade 113
53t	Bogense Bygrunde	5443067	Adelgade 114
53m	Bogense Bygrunde	5443060	Adelgade 114
79e	Bogense Bygrunde	5443147	Adelgade 115
53l	Bogense Bygrunde	5443059	Adelgade 116
79d	Bogense Bygrunde	5443146	Adelgade 117
12bo	Bogense Markjorder	5443826	Adelgade 119
12bp	Bogense Markjorder	5443827	Adelgade 119
74a	Bogense Bygrunde	5443136	Adelgade 119
79b	Bogense Bygrunde	5443144	Adelgade 119
11a	Bogense Bygrunde	5442965	Adelgade 12
55c	Bogense Bygrunde	5443084	Adelgade 122
55a	Bogense Bygrunde	5443082	Adelgade 124
74b	Bogense Bygrunde	5443137	Adelgade 125
76	Bogense Bygrunde	5443140	Adelgade 125
56	Bogense Bygrunde	5443087	Adelgade 126
75	Bogense Bygrunde	5443139	Adelgade 127
57a	Bogense Bygrunde	5443088	Adelgade 128
12bn	Bogense Markjorder	5443825	Adelgade 129
74c	Bogense Bygrunde	5443138	Adelgade 129
73b	Bogense Bygrunde	5443133	Adelgade 131
60b	Bogense Bygrunde	5443093	Adelgade 132
59	Bogense Bygrunde	5443091	Adelgade 132
73a	Bogense Bygrunde	5443132	Adelgade 133
60a	Bogense Bygrunde	5443092	Adelgade 134
61	Bogense Bygrunde	5443094	Adelgade 136
72	Bogense Bygrunde	5443131	Adelgade 137
62	Bogense Bygrunde	5443095	Adelgade 138
71e	Bogense Bygrunde	5443122	Adelgade 139
63	Bogense Bygrunde	5443096	Adelgade 140
71k	Bogense Bygrunde	5443127	Adelgade 141
64	Bogense Bygrunde	5443097	Adelgade 142
71a	Bogense Bygrunde	5443118	Adelgade 143

65	Bogense Bygrunde	5443098	Adelgade 144
71h	Bogense Bygrunde	5443125	Adelgade 145
67b	Bogense Bygrunde	5443102	Adelgade 146
67a	Bogense Bygrunde	5443101	Adelgade 148
190	Bogense Bygrunde	5443313	Adelgade 15
68b	Bogense Bygrunde	5443104	Adelgade 150
68c	Bogense Bygrunde	5443105	Adelgade 150
68e	Bogense Bygrunde	5443107	Adelgade 150
69d	Bogense Bygrunde	5443113	Adelgade 150
68a	Bogense Bygrunde	5443103	Adelgade 150
11b	Bogense Bygrunde	5442966	Adelgade 16
189	Bogense Bygrunde	5443312	Adelgade 17
14	Bogense Bygrunde	5442969	Adelgade 18
187b	Bogense Bygrunde	5443310	Adelgade 19
15	Bogense Bygrunde	5442970	Adelgade 20
187a	Bogense Bygrunde	5443309	Adelgade 21
16	Bogense Bygrunde	5442971	Adelgade 22
186	Bogense Bygrunde	5443308	Adelgade 23
17	Bogense Bygrunde	5442972	Adelgade 24
185	Bogense Bygrunde	5443307	Adelgade 25
184	Bogense Bygrunde	5443306	Adelgade 27
183	Bogense Bygrunde	5443305	Adelgade 29
220	Bogense Bygrunde	5443349	Adelgade 3
20	Bogense Bygrunde	5442976	Adelgade 30
182	Bogense Bygrunde	5443304	Adelgade 31
21a	Bogense Bygrunde	5442977	Adelgade 32
181	Bogense Bygrunde	5443303	Adelgade 33
22a	Bogense Bygrunde	5442978	Adelgade 34
180	Bogense Bygrunde	5443302	Adelgade 35
23a	Bogense Bygrunde	5442980	Adelgade 36
179	Bogense Bygrunde	5443301	Adelgade 37
24a	Bogense Bygrunde	5442982	Adelgade 38
178	Bogense Bygrunde	5443300	Adelgade 39
5	Bogense Bygrunde	5442955	Adelgade 4
25a	Bogense Bygrunde	5442984	Adelgade 40
177	Bogense Bygrunde	5443299	Adelgade 41
26	Bogense Bygrunde	5442986	Adelgade 42
176a	Bogense Bygrunde	5443297	Adelgade 43
27b	Bogense Bygrunde	5442988	Adelgade 46
28a	Bogense Bygrunde	5442990	Adelgade 48
171a	Bogense Bygrunde	5443290	Adelgade 49
221	Bogense Bygrunde	5443350	Adelgade 5
29a	Bogense Bygrunde	5442995	Adelgade 50
30a	Bogense Bygrunde	5442998	Adelgade 52
31a	Bogense Bygrunde	5443000	Adelgade 54
154	Bogense Bygrunde	5443267	Adelgade 55
32b	Bogense Bygrunde	5443003	Adelgade 56
33k	Bogense Bygrunde	5443013	Adelgade 56
155	Bogense Bygrunde	5443268	Adelgade 57
34	Bogense Bygrunde	5443021	Adelgade 58
156	Bogense Bygrunde	5443269	Adelgade 59
6a	Bogense Bygrunde	5442956	Adelgade 6
35	Bogense Bygrunde	5443022	Adelgade 60
157a	Bogense Bygrunde	5443270	Adelgade 61
36	Bogense Bygrunde	5443023	Adelgade 62
158	Bogense Bygrunde	5443272	Adelgade 63
37a	Bogense Bygrunde	5443024	Adelgade 64
159	Bogense Bygrunde	5443273	Adelgade 65
38a	Bogense Bygrunde	5443026	Adelgade 66

118	Bogense Bygrunde	5443219	Adelgade 67
39a	Bogense Bygrunde	5443028	Adelgade 68
116	Bogense Bygrunde	5443217	Adelgade 69
222a	Bogense Bygrunde	5443351	Adelgade 7
40	Bogense Bygrunde	5443030	Adelgade 70
115	Bogense Bygrunde	5443216	Adelgade 71
46	Bogense Bygrunde	5443036	Adelgade 72
42a	Bogense Bygrunde	9428418	Adelgade 72
114a	Bogense Bygrunde	5443214	Adelgade 73
113	Bogense Bygrunde	5443213	Adelgade 75
112	Bogense Bygrunde	5443212	Adelgade 77
48	Bogense Bygrunde	5443038	Adelgade 78
44	Bogense Bygrunde	5443034	Adelgade 78
108a	Bogense Bygrunde	5443202	Adelgade 79
111	Bogense Bygrunde	5443211	Adelgade 79
6b	Bogense Bygrunde	5442957	Adelgade 8
49c	Bogense Bygrunde	5443041	Adelgade 80
110	Bogense Bygrunde	5443210	Adelgade 81
49a	Bogense Bygrunde	5443039	Adelgade 82
109b	Bogense Bygrunde	5443209	Adelgade 83
49d	Bogense Bygrunde	5443042	Adelgade 84
109a	Bogense Bygrunde	5443208	Adelgade 85
49e	Bogense Bygrunde	5443043	Adelgade 86
50a	Bogense Bygrunde	5443045	Adelgade 86
86a	Bogense Bygrunde	5443168	Adelgade 87
49f	Bogense Bygrunde	5443044	Adelgade 88
50b	Bogense Bygrunde	5443046	Adelgade 88
85a	Bogense Bygrunde	5443166	Adelgade 89
223	Bogense Bygrunde	5443353	Adelgade 9
51	Bogense Bygrunde	5443047	Adelgade 90
84	Bogense Bygrunde	5443165	Adelgade 91
52	Bogense Bygrunde	5443048	Adelgade 92
86c	Bogense Bygrunde	7138501	Adelgade 93
83b	Bogense Bygrunde	7138501	Adelgade 93
53g	Bogense Bygrunde	5443055	Adelgade 94
53b	Bogense Bygrunde	5443050	Adelgade 94
53e	Bogense Bygrunde	5443053	Adelgade 96
53f	Bogense Bygrunde	5443054	Adelgade 96
53c	Bogense Bygrunde	5443051	Adelgade 96
81	Bogense Bygrunde	5443162	Adelgade 97
53h	Bogense Bygrunde	5443056	Adelgade 98
39bc	Bogense Markjorder	5444409	Ahornvej 1
39ba	Bogense Markjorder	5444407	Ahornvej 10
39bi	Bogense Markjorder	5444415	Ahornvej 11
39bb	Bogense Markjorder	5444408	Ahornvej 12
24ar	Bogense Markjorder	5444110	Ahornvej 13
24an	Bogense Markjorder	9428424	Ahornvej 14
24aq	Bogense Markjorder	5444109	Ahornvej 15
39ay	Bogense Markjorder	5444403	Ahornvej 2
24cz	Bogense Markjorder	9428424	Ahornvej 24
24bh	Bogense Markjorder	5444127	Ahornvej 25
24bi	Bogense Markjorder	5444128	Ahornvej 27
24bk	Bogense Markjorder	5444129	Ahornvej 29
39be	Bogense Markjorder	5444411	Ahornvej 3
24bl	Bogense Markjorder	2,17	Ahornvej 31
24bm	Bogense Markjorder	5444131	Ahornvej 33
24be	Bogense Markjorder	5444124	Ahornvej 35
24ci	Bogense Markjorder	5444154	Ahornvej 36
24bf	Bogense Markjorder	5444125	Ahornvej 37

24ck	Bogense Markjorder	5444155	Ahornvej 38
24bg	Bogense Markjorder	5444126	Ahornvej 39
39az	Bogense Markjorder	5444404	Ahornvej 4
24cl	Bogense Markjorder	5444156	Ahornvej 40
24cm	Bogense Markjorder	5444157	Ahornvej 42
24cn	Bogense Markjorder	5444158	Ahornvej 44
24cd	Bogense Markjorder	5444149	Ahornvej 46
24ce	Bogense Markjorder	5444150	Ahornvej 48
39bf	Bogense Markjorder	5444412	Ahornvej 5
24cf	Bogense Markjorder	5444151	Ahornvej 50
24cg	Bogense Markjorder	5444152	Ahornvej 52
24ch	Bogense Markjorder	5444153	Ahornvej 54
24co	Bogense Markjorder	5444159	Ahornvej 56
24cp	Bogense Markjorder	5444160	Ahornvej 58
39aæ	Bogense Markjorder	5444405	Ahornvej 6
24cq	Bogense Markjorder	5444161	Ahornvej 60
24cr	Bogense Markjorder	5444162	Ahornvej 62
24cs	Bogense Markjorder	5444163	Ahornvej 64
24ct	Bogense Markjorder	5444164	Ahornvej 66
24cu	Bogense Markjorder	5444165	Ahornvej 68
39bg	Bogense Markjorder	5444413	Ahornvej 7
24cv	Bogense Markjorder	5444166	Ahornvej 70
24ao	Bogense Markjorder	5444107	Ahornvej 72
39aø	Bogense Markjorder	5444406	Ahornvej 8
39bh	Bogense Markjorder	5444414	Ahornvej 9
43c	Bogense Markjorder	5444448	Almindevej 1
4ac	Bogense Markjorder	1354887	Almindevej 22
66a	Bogense Markjorder	1354887	Almindevej 22
4av	Bogense Markjorder	5443705	Almindevej 3
105a	Bogense Markjorder	5444694	Almindevej 38
13a	Skovby Nymark, Skovby	7600324	Almindevej 39
5b	Skovby Nymark, Skovby	7600324	Almindevej 39
59	Bogense Markjorder	1354889	Almindevej 43
85b	Bogense Markjorder	1354889	Almindevej 43
99b	Bogense Markjorder	5444669	Almindevej 50
112c	Bogense Markjorder	5444732	Almindevej 52
112d	Bogense Markjorder	5444733	Almindevej 54
110b	Bogense Markjorder	5444729	Almindevej 56
39ab	Bogense Markjorder	5444382	Anemonevej 1
39aa	Bogense Markjorder	5444381	Anemonevej 3
39ø	Bogense Markjorder	5444380	Anemonevej 5
39æ	Bogense Markjorder	5444379	Anemonevej 7
39x	Bogense Markjorder	5444376	Anemonevej 9
17a	Skovby Nymark, Skovby	9106509	Assensvej 15
10g	Skovby Nymark, Skovby	7584622	Assensvej 35
4g	Skovby Nymark, Skovby	7584622	Assensvej 35
3h	Bogense Strand, Bogense Jorder	9062813	Bag Bognæs 10
72r	Bogense Markjorder	5444549	Bellisvej 10
72s	Bogense Markjorder	5444550	Bellisvej 12
72t	Bogense Markjorder	5444551	Bellisvej 14
72u	Bogense Markjorder	5444552	Bellisvej 16
72v	Bogense Markjorder	5444553	Bellisvej 18
72n	Bogense Markjorder	5444545	Bellisvej 2
72o	Bogense Markjorder	5444546	Bellisvej 4
72p	Bogense Markjorder	5444547	Bellisvej 6
72q	Bogense Markjorder	5444548	Bellisvej 8
29ax	Bogense Markjorder	5444262	Bergenparken 18
29bi	Bogense Markjorder	5444275	Bergenparken 20
29bk	Bogense Markjorder	5444276	Bergenparken 22

29bl	Bogense Markjorder	5444277	Bergenparken 24
29ay	Bogense Markjorder	5444263	Bergenparken 26
29ba	Bogense Markjorder	5444267	Bergenparken 3
29as	Bogense Markjorder	5444258	Bergenparken 4
29bb	Bogense Markjorder	5444268	Bergenparken 5
29at	Bogense Markjorder	5444259	Bergenparken 6
29az	Bogense Markjorder	5444264	Bergenparken 7
29au	Bogense Markjorder	5444260	Bergenparken 8
39as	Bogense Markjorder	5444398	Birkevej 1
39ap	Bogense Markjorder	5444395	Birkevej 2
39at	Bogense Markjorder	5444399	Birkevej 3
39ar	Bogense Markjorder	5444397	Birkevej 4
39au	Bogense Markjorder	5444400	Birkevej 5
28e	Bogense Markjorder	5444176	Birkevej 6
39av	Bogense Markjorder	5444401	Birkevej 7
39ax	Bogense Markjorder	5444402	Birkevej 9
2i	Harritslevgård Hgd., Skovby	10012568	Birkholmvej 7
91aa	Bogense Markjorder	5444623	Bodøparken 1
91ar	Bogense Markjorder	5444639	Bodøparken 10
91af	Bogense Markjorder	5444628	Bodøparken 11
91as	Bogense Markjorder	5444640	Bodøparken 12
91ag	Bogense Markjorder	5444629	Bodøparken 13
91at	Bogense Markjorder	5444641	Bodøparken 14
91ah	Bogense Markjorder	5444630	Bodøparken 15
91cc	Bogense Markjorder	9960329	Bodøparken 16
91ai	Bogense Markjorder	5444631	Bodøparken 17
91cd	Bogense Markjorder	9960330	Bodøparken 18
91ak	Bogense Markjorder	5444632	Bodøparken 19
91ce	Bogense Markjorder	9960331	Bodøparken 20
91an	Bogense Markjorder	5444635	Bodøparken 21
91cf	Bogense Markjorder	9960332	Bodøparken 22
91am	Bogense Markjorder	5444634	Bodøparken 23
91cg	Bogense Markjorder	9960333	Bodøparken 24
91al	Bogense Markjorder	5444633	Bodøparken 25
91ch	Bogense Markjorder	9960334	Bodøparken 26
91ci	Bogense Markjorder	9960335	Bodøparken 28
91aq	Bogense Markjorder	5444638	Bodøparken 29
91ab	Bogense Markjorder	5444624	Bodøparken 3
91ck	Bogense Markjorder	9960336	Bodøparken 30
91ap	Bogense Markjorder	5444637	Bodøparken 31
91cl	Bogense Markjorder	9960337	Bodøparken 32
91ao	Bogense Markjorder	5444636	Bodøparken 33
91bh	Bogense Markjorder	8054686	Bodøparken 35
91au	Bogense Markjorder	5444642	Bodøparken 36
91bg	Bogense Markjorder	8054685	Bodøparken 37
91bd	Bogense Markjorder	8054682	Bodøparken 38
91bf	Bogense Markjorder	8054684	Bodøparken 39
91be	Bogense Markjorder	8054683	Bodøparken 40
91ac	Bogense Markjorder	5444625	Bodøparken 5
91ad	Bogense Markjorder	5444626	Bodøparken 7
91ae	Bogense Markjorder	5444627	Bodøparken 9
40c	Skovby Nymark, Skovby	10062329	Bogmose 15
41c	Bogense Strand, Bogense Jorder	9761689	Bogmose 17
3d	Bogense Strand, Bogense Jorder	5444962	Bognæs 37
5	Bogense Markjorder	5443714	Borgmesterløkken 45
153d	Bogense Markjorder	2667539	Brolundvej 12
153e	Bogense Markjorder	2667539	Brolundvej 12
1as	Bogense Markjorder	2667539	Brolundvej 12
45ao	Bogense Markjorder	2667539	Brolundvej 12

45ap	Bogense Markjorder	2667539	Brolundvej 12
3ay	Bogense Strand, Bogense Jorder	2667539	Brolundvej 12
1o	Gyldensteen Hgd., Nr. Sandager	2677261	Burskovvej 2
39h	Bogense Markjorder	5444362	Bøgevej 10
39i	Bogense Markjorder	5444363	Bøgevej 12
39y	Bogense Markjorder	5444377	Bøgevej 14
39z	Bogense Markjorder	5444378	Bøgevej 16
39k	Bogense Markjorder	5444364	Bøgevej 18
39d	Bogense Markjorder	5444358	Bøgevej 2
28i	Bogense Markjorder	5444180	Bøgevej 20
28g	Bogense Markjorder	5444178	Bøgevej 21
28m	Bogense Markjorder	5444183	Bøgevej 22
28h	Bogense Markjorder	5444179	Bøgevej 23
28n	Bogense Markjorder	5444184	Bøgevej 24
28ao	Bogense Markjorder	5444211	Bøgevej 25
28o	Bogense Markjorder	5444185	Bøgevej 26
28p	Bogense Markjorder	5444186	Bøgevej 28
39e	Bogense Markjorder	5444359	Bøgevej 4
39f	Bogense Markjorder	5444360	Bøgevej 6
39g	Bogense Markjorder	5444361	Bøgevej 8
39e	Skovby Nymark, Skovby	2677568	Donnervej 16
30c	Skovby Nymark, Skovby	1332069	Donnervej 4
34a	Skovby Nymark, Skovby	1332069	Donnervej 4
34c	Skovby Nymark, Skovby	1332069	Donnervej 4
35b	Skovby Nymark, Skovby	1332069	Donnervej 4
36c	Skovby Nymark, Skovby	1332069	Donnervej 4
43b	Skovby Nymark, Skovby	1332069	Donnervej 4
46a	Skovby Nymark, Skovby	1332069	Donnervej 4
31b	Skovby Nymark, Skovby	1332069	Donnervej 4
32a	Skovby Nymark, Skovby	9428384	Donnervej 8
44c	Skovby Nymark, Skovby	9428384	Donnervej 8
44d	Skovby Nymark, Skovby	9428384	Donnervej 8
45b	Skovby Nymark, Skovby	9428384	Donnervej 8
48a	Skovby Nymark, Skovby	9428384	Donnervej 8
48b	Skovby Nymark, Skovby	9428384	Donnervej 8
48g	Skovby Nymark, Skovby	9428384	Donnervej 8
45a	Skovby Nymark, Skovby	9428384	Donnervej 8
12fc	Bogense Markjorder	5443919	Drosselvænget 1
12fb	Bogense Markjorder	5443918	Drosselvænget 2
12ek	Bogense Markjorder	5443900	Drosselvænget 3
12el	Bogense Markjorder	5443901	Drosselvænget 4
12ei	Bogense Markjorder	5443899	Drosselvænget 5
12eh	Bogense Markjorder	5443898	Drosselvænget 6
12dq	Bogense Markjorder	5443880	Drosselvænget 7
12dr	Bogense Markjorder	5443881	Drosselvænget 8
19ci	Bogense Markjorder	5444030	Dyrehaven 10
19ck	Bogense Markjorder	5444031	Dyrehaven 12
19cl	Bogense Markjorder	5444032	Dyrehaven 14
19cm	Bogense Markjorder	5444033	Dyrehaven 16
19cn	Bogense Markjorder	5444034	Dyrehaven 18
19dc	Bogense Markjorder	5444050	Dyrehaven 2
19co	Bogense Markjorder	5444035	Dyrehaven 20
19cp	Bogense Markjorder	5444036	Dyrehaven 22
19cq	Bogense Markjorder	5444037	Dyrehaven 24
19cg	Bogense Markjorder	5444028	Dyrehaven 6
19ch	Bogense Markjorder	5444029	Dyrehaven 8
19ca	Bogense Markjorder	5444022	Dådyrvænget 1
19bx	Bogense Markjorder	5444017	Dådyrvænget 10
19bl	Bogense Markjorder	5444006	Dådyrvænget 11

19bm	Bogense Markjorder	5444007	Dådyrvænget 12
19bs	Bogense Markjorder	5444013	Dådyrvænget 2
19bø	Bogense Markjorder	5444021	Dådyrvænget 3
19bt	Bogense Markjorder	5444014	Dådyrvænget 4
19bæ	Bogense Markjorder	5444020	Dådyrvænget 5
19bu	Bogense Markjorder	5444015	Dådyrvænget 6
19bz	Bogense Markjorder	5444019	Dådyrvænget 7
19bv	Bogense Markjorder	5444016	Dådyrvænget 8
19by	Bogense Markjorder	5444018	Dådyrvænget 9
39cf	Bogense Markjorder	5444438	Egevej 1
39ac	Bogense Markjorder	5444383	Egevej 1
39ca	Bogense Markjorder	5444433	Egevej 11
39ad	Bogense Markjorder	5444384	Egevej 13
39ah	Bogense Markjorder	5444388	Egevej 2
39ce	Bogense Markjorder	5444437	Egevej 3
39ai	Bogense Markjorder	5444389	Egevej 4
39cd	Bogense Markjorder	5444436	Egevej 5
39ak	Bogense Markjorder	5444390	Egevej 6
39cc	Bogense Markjorder	5444435	Egevej 7
39cb	Bogense Markjorder	5444434	Egevej 9
39ao	Bogense Markjorder	5444394	Elmevej 1
39al	Bogense Markjorder	5444391	Elmevej 2
39aq	Bogense Markjorder	5444396	Elmevej 3
39am	Bogense Markjorder	5444392	Elmevej 4
28f	Bogense Markjorder	5444177	Elmevej 5
39an	Bogense Markjorder	5444393	Elmevej 6
68d	Bogense Bygrunde	5443106	Enggade 1
33c	Bogense Bygrunde	5443006	Enggade 14
33n	Bogense Bygrunde	5443016	Enggade 15
2d	Bogense Strand, Bogense Jorder	5444956	Enggade 15
33l	Bogense Bygrunde	5443014	Enggade 15
33f	Bogense Bygrunde	5443009	Enggade 17
33i	Bogense Bygrunde	5443012	Enggade 19
67c	Bogense Bygrunde	7607464	Enggade 4
58	Bogense Bygrunde	5443090	Enggade 8
3ar	Bogense Strand, Bogense Jorder	100033161	Enggade 9
28an	Bogense Markjorder	5444210	Engkarsevej 1
28ag	Bogense Markjorder	5444204	Engkarsevej 10
28ac	Bogense Markjorder	5444200	Engkarsevej 2
28ad	Bogense Markjorder	5444201	Engkarsevej 4
28ae	Bogense Markjorder	5444202	Engkarsevej 6
28af	Bogense Markjorder	5444203	Engkarsevej 8
39bl	Bogense Markjorder	5444417	Eranthisvej 1
39bq	Bogense Markjorder	5444422	Eranthisvej 11
39br	Bogense Markjorder	5444423	Eranthisvej 13
39bs	Bogense Markjorder	5444424	Eranthisvej 15
39bm	Bogense Markjorder	5444418	Eranthisvej 3
39bn	Bogense Markjorder	5444419	Eranthisvej 5
39bo	Bogense Markjorder	5444420	Eranthisvej 7
39bp	Bogense Markjorder	5444421	Eranthisvej 9
3ag	Bogense Markjorder	5443659	Falkevej 10
19aq	Bogense Markjorder	5443985	Falkevej 11
19da	Bogense Markjorder	5444048	Falkevej 12
19ar	Bogense Markjorder	5443986	Falkevej 13
3q	Bogense Markjorder	5443642	Falkevej 8
19ap	Bogense Markjorder	5443984	Falkevej 9
285n	Bogense Bygrunde	100093733	Fionaparken 10
285ac	Bogense Bygrunde	100093737	Fionaparken 11
285o	Bogense Bygrunde	100093732	Fionaparken 12

285p	Bogense Bygrunde	100093731	Fionaparken 14
285q	Bogense Bygrunde	100093730	Fionaparken 16
285r	Bogense Bygrunde	100093729	Fionaparken 18
285ø	Bogense Bygrunde	100093740	Fionaparken 2
285s	Bogense Bygrunde	100093728	Fionaparken 20
285t	Bogense Bygrunde	100093767	Fionaparken 22
285u	Bogense Bygrunde	100093766	Fionaparken 24
285x	Bogense Bygrunde	100093764	Fionaparken 26
285z	Bogense Bygrunde	100093762	Fionaparken 28
285aa	Bogense Bygrunde	100093739	Fionaparken 3
285æ	Bogense Bygrunde	100093761	Fionaparken 30
285k	Bogense Bygrunde	100093736	Fionaparken 4
285a	Bogense Bygrunde	5443463	Fionaparken 5
285l	Bogense Bygrunde	100093735	Fionaparken 6
285m	Bogense Bygrunde	100093734	Fionaparken 8
285ab	Bogense Bygrunde	100093738	Fionaparken 9
1an	Harritslevgård Hgd., Skovby	2677770	Fredskovsvænget 19
1m	Harritslevgård Hgd., Skovby	2677770	Fredskovsvænget 19
1l	Harritslevgård Hgd., Skovby	9428394	Fredskovsvænget 19
12h	Bogense Markjorder	5443768	Fuglebakken 24
19as	Bogense Markjorder	5443987	Fuglebakken 26
19aæ	Bogense Markjorder	5443994	Fuglebakken 28
134æ	Bogense Markjorder	5444846	Fuglebakken 3
19aø	Bogense Markjorder	5443995	Fuglebakken 30
19ba	Bogense Markjorder	5443996	Fuglebakken 32
19bb	Bogense Markjorder	5443997	Fuglebakken 34
19bc	Bogense Markjorder	5443998	Fuglebakken 36
19bd	Bogense Markjorder	5443999	Fuglebakken 38
19be	Bogense Markjorder	5444000	Fuglebakken 40
19bf	Bogense Markjorder	5444001	Fuglebakken 42
19bg	Bogense Markjorder	5444002	Fuglebakken 44
19bh	Bogense Markjorder	5444003	Fuglebakken 46
19bi	Bogense Markjorder	5444004	Fuglebakken 48
4aæ	Bogense Markjorder	5443709	Fynsvej 1
4az	Bogense Markjorder	5443708	Fynsvej 12
4bf	Bogense Markjorder	8522987	Fynsvej 25
4bg	Bogense Markjorder	8522987	Fynsvej 25
4bb	Bogense Markjorder	5443712	Fynsvej 3
4bd	Bogense Markjorder	7804036	Fynsvej 5
4bm	Bogense Markjorder	10041170	Fynsvej 7
4bl	Bogense Markjorder	10041169	Fynsvej 9
61a	Bogense Strand, Bogense Jorder	9428438	Fælledvej 44
61c	Bogense Strand, Bogense Jorder	9428438	Fælledvej 44
59	Bogense Strand, Bogense Jorder	7374602	Fælledvej 53
71i	Bogense Bygrunde	5443126	Gl. Toldbodvej 1
31af	Bogense Markjorder	5444311	Gl. Toldbodvej 10
31s	Bogense Markjorder	5444297	Gl. Toldbodvej 11
31ag	Bogense Markjorder	5444312	Gl. Toldbodvej 12
31ai	Bogense Markjorder	5444314	Gl. Toldbodvej 14
31bh	Bogense Markjorder	5444339	Gl. Toldbodvej 15
31bm	Bogense Markjorder	5444343	Gl. Toldbodvej 17
71g	Bogense Bygrunde	5443124	Gl. Toldbodvej 2
71l	Bogense Bygrunde	5443128	Gl. Toldbodvej 3
31bb	Bogense Markjorder	5444333	Gl. Toldbodvej 3
71n	Bogense Bygrunde	5443130	Gl. Toldbodvej 3
31aø	Bogense Markjorder	5444331	Gl. Toldbodvej 4
31p	Bogense Markjorder	5444294	Gl. Toldbodvej 5
31ae	Bogense Markjorder	5444310	Gl. Toldbodvej 6
31q	Bogense Markjorder	5444295	Gl. Toldbodvej 7

31ba	Bogense Markjorder	5444332	Gl. Toldbodvej 8
31r	Bogense Markjorder	5444296	Gl. Toldbodvej 9
19s	Bogense Markjorder	5443961	Glentevænget 1
19ø	Bogense Markjorder	5443969	Glentevænget 10
19at	Bogense Markjorder	5443988	Glentevænget 11
19æ	Bogense Markjorder	5443968	Glentevænget 12
19au	Bogense Markjorder	5443989	Glentevænget 13
19av	Bogense Markjorder	5443990	Glentevænget 15
19ax	Bogense Markjorder	5443991	Glentevænget 17
19ay	Bogense Markjorder	5443992	Glentevænget 19
19ad	Bogense Markjorder	5443973	Glentevænget 2
19az	Bogense Markjorder	5443993	Glentevænget 21
19t	Bogense Markjorder	5443962	Glentevænget 3
19ac	Bogense Markjorder	5443972	Glentevænget 4
19u	Bogense Markjorder	5443963	Glentevænget 5
19ab	Bogense Markjorder	5443971	Glentevænget 6
19v	Bogense Markjorder	5443964	Glentevænget 7
19aa	Bogense Markjorder	5443970	Glentevænget 8
19x	Bogense Markjorder	5443965	Glentevænget 9
126k	Bogense Markjorder	5444793	Grønnevej 1
1o	Bogense Markjorder	5443574	Grønnevej 2
126l	Bogense Markjorder	5444794	Grønnevej 3
1i	Bogense Markjorder	5443569	Grønnevej 4
18g	Bogense Markjorder	5443940	Grønnevej 5
1g	Bogense Markjorder	5443567	Grønnevej 6
1d	Bogense Markjorder	5443564	Grønnevej 6
3a	Bogense Markjorder	5443630	Grønnevej 7
3s	Bogense Markjorder	5443644	Grønnevej 8
9g	Smidstrup By, Guldbjerg	7987094	Guldbjergvej 64
12e	Smidstrup By, Guldbjerg	9428352	Guldbjergvej 68
275a	Bogense Bygrunde	5443443	Gyldensteensvej 1
81c	Bogense Markjorder	5444569	Gyldensteensvej 10
9d	Bogense Markjorder	5443756	Gyldensteensvej 10
279a	Bogense Bygrunde	5443449	Gyldensteensvej 11
81b	Bogense Markjorder	5444568	Gyldensteensvej 12
1c	Gyldensteen Hgd., Nr. Sandager	10015262	Gyldensteensvej 122
1d	Gyldensteen Hgd., Nr. Sandager	10015262	Gyldensteensvej 122
1l	Gyldensteen Hgd., Nr. Sandager	10015262	Gyldensteensvej 122
1n	Gyldensteen Hgd., Nr. Sandager	10015262	Gyldensteensvej 122
1y	Gyldensteen Hgd., Nr. Sandager	10015262	Gyldensteensvej 122
1z	Gyldensteen Hgd., Nr. Sandager	10015262	Gyldensteensvej 122
33a	Harritslev By, Skovby	10015262	Gyldensteensvej 122
1ak	Harritslevgård Hgd., Skovby	10015262	Gyldensteensvej 122
1e	Harritslevgård Hgd., Skovby	10015262	Gyldensteensvej 122
1k	Harritslevgård Hgd., Skovby	10015262	Gyldensteensvej 122
2e	Harritslevgård Hgd., Skovby	10015262	Gyldensteensvej 122
2l	Harritslevgård Hgd., Skovby	10015262	Gyldensteensvej 122
1r	Gyldensteen Hgd., Nr. Sandager	10015262	Gyldensteensvej 122
115e	Bogense Markjorder	5444740	Gyldensteensvej 13
81d	Bogense Markjorder	5444570	Gyldensteensvej 14
115f	Bogense Markjorder	5444741	Gyldensteensvej 15
81k	Bogense Markjorder	5444576	Gyldensteensvej 16
115g	Bogense Markjorder	5444742	Gyldensteensvej 17
81n	Bogense Markjorder	5444579	Gyldensteensvej 18
115h	Bogense Markjorder	5444743	Gyldensteensvej 19
115i	Bogense Markjorder	5444744	Gyldensteensvej 21
115k	Bogense Markjorder	5444745	Gyldensteensvej 23
280	Bogense Bygrunde	5443453	Gyldensteensvej 24
9b	Bogense Markjorder	9428421	Gyldensteensvej 24

115s	Bogense Markjorder	5444753	Gyldensteensvej 25
81p	Bogense Markjorder	5444581	Gyldensteensvej 26
115t	Bogense Markjorder	5444754	Gyldensteensvej 27
115u	Bogense Markjorder	5444755	Gyldensteensvej 29
275b	Bogense Bygrunde	5443444	Gyldensteensvej 3
115l	Bogense Markjorder	5444746	Gyldensteensvej 31
115m	Bogense Markjorder	5444747	Gyldensteensvej 33
81o	Bogense Markjorder	5444580	Gyldensteensvej 34
81m	Bogense Markjorder	5444578	Gyldensteensvej 34
115n	Bogense Markjorder	5444748	Gyldensteensvej 35
81s	Bogense Markjorder	5444584	Gyldensteensvej 36
81q	Bogense Markjorder	5444582	Gyldensteensvej 36
115o	Bogense Markjorder	5444749	Gyldensteensvej 37
1aa	Bogense Markjorder	5443587	Gyldensteensvej 39
1ab	Bogense Markjorder	5443588	Gyldensteensvej 41
1ac	Bogense Markjorder	5443589	Gyldensteensvej 43
1ad	Bogense Markjorder	5443590	Gyldensteensvej 45
1ae	Bogense Markjorder	5443591	Gyldensteensvej 47
1af	Bogense Markjorder	5443592	Gyldensteensvej 49
276	Bogense Bygrunde	5443446	Gyldensteensvej 5
101u	Bogense Markjorder	5444690	Gyldensteensvej 53
101t	Bogense Markjorder	5444689	Gyldensteensvej 55
101s	Bogense Markjorder	5444688	Gyldensteensvej 57
167	Bogense Markjorder	8550129	Gyldensteensvej 6
101p	Bogense Markjorder	5444685	Gyldensteensvej 61
101o	Bogense Markjorder	5444684	Gyldensteensvej 63
101m	Bogense Markjorder	10031293	Gyldensteensvej 65
118h	Bogense Markjorder	7584632	Gyldensteensvej 66
118d	Bogense Markjorder	7584632	Gyldensteensvej 66
278	Bogense Bygrunde	5443448	Gyldensteensvej 7
101k	Bogense Markjorder	5444680	Gyldensteensvej 71
101i	Bogense Markjorder	5444679	Gyldensteensvej 73
92e	Bogense Markjorder	5444656	Gyldensteensvej 75
61b	Bogense Strand, Bogense Jorder	5445059	Gyldensteensvej 79
23	Bogense Markjorder	5444067	Gyldensteensvej 79
4a	Bogense Markjorder	5443663	Gyldensteensvej 79
9c	Bogense Markjorder	5443755	Gyldensteensvej 8
137a	Bogense Markjorder	8879825	Gyldensteensvej 80
137d	Bogense Markjorder	8879826	Gyldensteensvej 81
50b	Bogense Strand, Bogense Jorder	8879826	Gyldensteensvej 81
51a	Bogense Strand, Bogense Jorder	8879826	Gyldensteensvej 81
56a	Bogense Strand, Bogense Jorder	8879826	Gyldensteensvej 81
60	Bogense Strand, Bogense Jorder	5445057	Gyldensteensvej 83
279c	Bogense Bygrunde	5443451	Gyldensteensvej 9
55c	Bogense Strand, Bogense Jorder	5445050	Gyldensteensvej 99
24cc	Bogense Markjorder	5444148	Gyvelvænget 10
24cx	Bogense Markjorder	9428423	Gyvelvænget 12
24cy	Bogense Markjorder	9428423	Gyvelvænget 12
24f	Bogense Markjorder	9428423	Gyvelvænget 12
24bø	Bogense Markjorder	5444145	Gyvelvænget 4
24ca	Bogense Markjorder	5444146	Gyvelvænget 6
24cb	Bogense Markjorder	5444147	Gyvelvænget 8
20a	Harritslevgård Hgd., Skovby	10097779	Harritslevvej 11
15i	Tofte By, Skovby	7647200	Harritslevvej 13
15m	Tofte By, Skovby	7647200	Harritslevvej 13
20b	Harritslevgård Hgd., Skovby	7647200	Harritslevvej 13
21	Harritslevgård Hgd., Skovby	10097777	Harritslevvej 17
24y	Bogense Markjorder	5444090	Hasselvej 1
24o	Bogense Markjorder	5444081	Hasselvej 10

24s	Bogense Markjorder	5444085	Hasselvej 11
24p	Bogense Markjorder	5444082	Hasselvej 12
24r	Bogense Markjorder	5444084	Hasselvej 13
24q	Bogense Markjorder	5444083	Hasselvej 14
24av	Bogense Markjorder	5444114	Hasselvej 15
24as	Bogense Markjorder	5444111	Hasselvej 16
24au	Bogense Markjorder	5444113	Hasselvej 17
24at	Bogense Markjorder	5444112	Hasselvej 18
24k	Bogense Markjorder	5444077	Hasselvej 2
24x	Bogense Markjorder	5444089	Hasselvej 3
24l	Bogense Markjorder	5444078	Hasselvej 4
24v	Bogense Markjorder	5444088	Hasselvej 5
24m	Bogense Markjorder	5444079	Hasselvej 6
24u	Bogense Markjorder	5444087	Hasselvej 7
24n	Bogense Markjorder	5444080	Hasselvej 8
24t	Bogense Markjorder	5444086	Hasselvej 9
81i	Bogense Markjorder	5444575	Havebuerne 11
2d	Bogense Bygrunde	8563190	Havnefronten 4
2a	Bogense Bygrunde	5442949	Havnefronten 5
12cm	Bogense Markjorder	5443850	Havrevænget 1
12cl	Bogense Markjorder	5443849	Havrevænget 2
12ch	Bogense Markjorder	5443846	Havrevænget 3
12cg	Bogense Markjorder	5443845	Havrevænget 4
12cd	Bogense Markjorder	5443842	Havrevænget 5
12cc	Bogense Markjorder	5443841	Havrevænget 6
19br	Bogense Markjorder	5444012	Hermelinvænget 1
19cy	Bogense Markjorder	5444044	Hermelinvænget 2
19bq	Bogense Markjorder	5444011	Hermelinvænget 3
19cz	Bogense Markjorder	5444045	Hermelinvænget 4
19bp	Bogense Markjorder	5444010	Hermelinvænget 5
19cæ	Bogense Markjorder	5444046	Hermelinvænget 6
19bo	Bogense Markjorder	5444009	Hermelinvænget 7
19cø	Bogense Markjorder	5444047	Hermelinvænget 8
19bn	Bogense Markjorder	5444008	Hermelinvænget 9
19q	Bogense Markjorder	5443959	Hjortevænget 1
19cf	Bogense Markjorder	5444027	Hjortevænget 10
3ak	Bogense Markjorder	5443662	Hjortevænget 11
19bk	Bogense Markjorder	5444005	Hjortevænget 12
3ai	Bogense Markjorder	5443661	Hjortevænget 13
3ah	Bogense Markjorder	5443660	Hjortevænget 15
19cb	Bogense Markjorder	5444023	Hjortevænget 2
19cc	Bogense Markjorder	5444024	Hjortevænget 4
19cd	Bogense Markjorder	5444025	Hjortevænget 6
19ce	Bogense Markjorder	5444026	Hjortevænget 8
1ab	Harritslevgård Hgd., Skovby	2677774	Hornskovvej 15
32a	Bogense Markjorder	9599937	Hornskovvej 2
50c	Bogense Strand, Bogense Jorder	9599937	Hornskovvej 2
51b	Bogense Strand, Bogense Jorder	9599937	Hornskovvej 2
55a	Bogense Strand, Bogense Jorder	9599937	Hornskovvej 2
58	Bogense Strand, Bogense Jorder	9599937	Hornskovvej 2
33s	Bogense Bygrunde	100098600	Hotelpassagen 1
31b	Bogense Bygrunde	5443001	Hotelpassagen 11
33r	Bogense Bygrunde	5443020	Hotelpassagen 11
33q	Bogense Bygrunde	5443019	Hotelpassagen 3
33u	Bogense Bygrunde	100098601	Hotelpassagen 8
133h	Bogense Markjorder	9221727	Huggetvej 10
44b	Bogense Strand, Skovby	1332052	Huggetvej 100
44c	Bogense Strand, Skovby	1332052	Huggetvej 100
45b	Bogense Strand, Skovby	1332052	Huggetvej 100

45c	Bogense Strand, Skovby	1332052	Huggetvej 100
45d	Bogense Strand, Skovby	1332052	Huggetvej 100
45f	Bogense Strand, Skovby	1332052	Huggetvej 100
45h	Bogense Strand, Skovby	1332052	Huggetvej 100
10e	Skovby Nymark, Skovby	1332052	Huggetvej 100
3d	Skovby Nymark, Skovby	1332052	Huggetvej 100
5c	Skovby Nymark, Skovby	1332052	Huggetvej 100
4c	Skovby Nymark, Skovby	1332052	Huggetvej 100
43a	Bogense Strand, Bogense Jorder	1354923	Huggetvej 101
34a	Bogense Strand, Bogense Jorder	1354909	Huggetvej 110
20c	Skovby Nymark, Skovby	1354909	Huggetvej 110
24b	Skovby Nymark, Skovby	1354909	Huggetvej 110
22b	Skovby Nymark, Skovby	1354909	Huggetvej 110
22e	Skovby Nymark, Skovby	2677535	Huggetvej 112
19c	Skovby Nymark, Skovby	2677529	Huggetvej 112
21d	Skovby Nymark, Skovby	1332062	Huggetvej 116
24c	Skovby Nymark, Skovby	1332062	Huggetvej 116
25b	Skovby Nymark, Skovby	1332062	Huggetvej 116
15b	Skovby Nymark, Skovby	1332067	Huggetvej 117
15d	Skovby Nymark, Skovby	1332067	Huggetvej 117
18b	Skovby Nymark, Skovby	1332067	Huggetvej 117
24a	Skovby Nymark, Skovby	1332067	Huggetvej 117
34b	Skovby Nymark, Skovby	1332067	Huggetvej 117
44a	Skovby Nymark, Skovby	1332067	Huggetvej 117
4b	Skovby Nymark, Skovby	1332067	Huggetvej 117
26a	Skovby Nymark, Skovby	1332065	Huggetvej 120
26d	Skovby Nymark, Skovby	1332065	Huggetvej 120
27c	Skovby Nymark, Skovby	1332065	Huggetvej 120
29c	Skovby Nymark, Skovby	1332065	Huggetvej 120
2a	Skovby Nymark, Skovby	1332065	Huggetvej 120
2e	Skovby Nymark, Skovby	1332065	Huggetvej 120
2d	Skovby Nymark, Skovby	1332065	Huggetvej 120
27a	Skovby Nymark, Skovby	2677545	Huggetvej 122
35a	Skovby Nymark, Skovby	1332066	Huggetvej 123
7b	Skovby Nymark, Skovby	1332066	Huggetvej 123
29a	Skovby Nymark, Skovby	9533954	Huggetvej 130
17d	Skovby Nymark, Skovby	1332070	Huggetvej 132
19a	Skovby Nymark, Skovby	1332070	Huggetvej 132
20d	Skovby Nymark, Skovby	1332070	Huggetvej 132
39b	Skovby Nymark, Skovby	1332070	Huggetvej 132
48c	Skovby Nymark, Skovby	1332070	Huggetvej 132
48d	Skovby Nymark, Skovby	1332070	Huggetvej 132
48e	Skovby Nymark, Skovby	1332070	Huggetvej 132
7e	Skovby Nymark, Skovby	1332070	Huggetvej 132
30b	Skovby Nymark, Skovby	1332070	Huggetvej 132
43b	Bogense Strand, Bogense Jorder	1354924	Huggetvej 133
1d	Hugget Hgd., Ore	1354924	Huggetvej 133
25c	Skovby Nymark, Skovby	1354924	Huggetvej 133
28a	Skovby Nymark, Skovby	1354924	Huggetvej 133
30e	Skovby Nymark, Skovby	1354924	Huggetvej 133
36d	Skovby Nymark, Skovby	1354924	Huggetvej 133
43c	Skovby Nymark, Skovby	1354924	Huggetvej 133
46b	Skovby Nymark, Skovby	1354924	Huggetvej 133
47a	Skovby Nymark, Skovby	1354924	Huggetvej 133
1ab	Hugget Hgd., Ore	1354924	Huggetvej 133
35b	Bogense Strand, Bogense Jorder	1354913	Huggetvej 136
36b	Skovby Nymark, Skovby	1354913	Huggetvej 136
43l	Bogense Markjorder	5444456	Huggetvej 15
6c	Skovby Nymark, Skovby	1332050	Huggetvej 151

133g	Bogense Markjorder	9221726	Huggetvej 18
133a	Bogense Markjorder	9221728	Huggetvej 18
133e	Bogense Markjorder	5444820	Huggetvej 2
29b	Bogense Markjorder	5444215	Huggetvej 20
53c	Bogense Markjorder	9983766	Huggetvej 21
29a	Bogense Markjorder	5444214	Huggetvej 22
53b	Bogense Markjorder	10188715	Huggetvej 23
40b	Bogense Markjorder	5444445	Huggetvej 27
93c	Bogense Markjorder	1354892	Huggetvej 30
93b	Bogense Markjorder	1354892	Huggetvej 30
66b	Bogense Markjorder	10014509	Huggetvej 31
66f	Bogense Markjorder	5444521	Huggetvej 33
69c	Bogense Markjorder	5444531	Huggetvej 33
30b	Bogense Strand, Bogense Jorder	7398731	Huggetvej 36
86e	Bogense Markjorder	7398731	Huggetvej 36
90a	Bogense Markjorder	7398729	Huggetvej 37
131a	Bogense Markjorder	5444814	Huggetvej 39
94a	Bogense Markjorder	1354893	Huggetvej 43
94b	Bogense Markjorder	1354893	Huggetvej 43
103a	Bogense Markjorder	1354893	Huggetvej 43
31c	Bogense Strand, Bogense Jorder	1354908	Huggetvej 44
32c	Bogense Strand, Bogense Jorder	1354908	Huggetvej 44
33b	Bogense Strand, Bogense Jorder	1354908	Huggetvej 44
86a	Bogense Markjorder	1354908	Huggetvej 44
103b	Bogense Markjorder	5444692	Huggetvej 47
67a	Bogense Markjorder	5444522	Huggetvej 48
67d	Bogense Markjorder	1354918	Huggetvej 52
34b	Bogense Strand, Bogense Jorder	1354918	Huggetvej 52
67c	Bogense Markjorder	1354918	Huggetvej 52
124b	Bogense Markjorder	1354896	Huggetvej 55
97c	Bogense Markjorder	1354896	Huggetvej 55
97b	Bogense Markjorder	5444665	Huggetvej 59
1c	Bogense Markjorder	7845249	Huggetvej 63
41	Bogense Markjorder	7845249	Huggetvej 63
63f	Bogense Markjorder	7845249	Huggetvej 63
30a	Bogense Strand, Bogense Jorder	7845249	Huggetvej 63
31a	Bogense Strand, Bogense Jorder	7845249	Huggetvej 63
34e	Bogense Strand, Bogense Jorder	7845249	Huggetvej 63
35c	Bogense Strand, Bogense Jorder	7845249	Huggetvej 63
38a	Bogense Strand, Bogense Jorder	7845249	Huggetvej 63
39b	Bogense Strand, Bogense Jorder	7845249	Huggetvej 63
95b	Bogense Markjorder	7845249	Huggetvej 63
95a	Bogense Markjorder	7845248	Huggetvej 65
32b	Bogense Strand, Bogense Jorder	1354907	Huggetvej 68
84	Bogense Markjorder	1354907	Huggetvej 68
124a	Bogense Markjorder	8305760	Huggetvej 71
67b	Bogense Markjorder	8305760	Huggetvej 71
97a	Bogense Markjorder	8305760	Huggetvej 71
34c	Bogense Strand, Bogense Jorder	8305760	Huggetvej 71
110a	Bogense Markjorder	8305760	Huggetvej 71
46	Bogense Strand, Bogense Jorder	1354925	Huggetvej 72
74	Bogense Markjorder	1354925	Huggetvej 72
54a	Bogense Markjorder	5444486	Huggetvej 78
133f	Bogense Markjorder	5444821	Huggetvej 8
112b	Bogense Markjorder	1354912	Huggetvej 81
33a	Bogense Strand, Bogense Jorder	1354912	Huggetvej 81
34d	Bogense Strand, Bogense Jorder	1354912	Huggetvej 81
40b	Bogense Strand, Bogense Jorder	1354912	Huggetvej 81
40c	Bogense Strand, Bogense Jorder	1354912	Huggetvej 81

11	Bogense Markjorder	1354912	Huggetvej 81
4v	Bogense Markjorder	1354912	Huggetvej 81
127a	Bogense Markjorder	1354921	Huggetvej 82
40a	Bogense Strand, Bogense Jorder	1354921	Huggetvej 82
41a	Bogense Strand, Bogense Jorder	1354921	Huggetvej 82
41b	Bogense Strand, Bogense Jorder	1354921	Huggetvej 82
42a	Bogense Strand, Bogense Jorder	1354921	Huggetvej 82
50	Bogense Markjorder	1354921	Huggetvej 82
159	Bogense Markjorder	5444889	Huggetvej 84
1d	Skovby Nymark, Skovby	2677486	Huggetvej 85
127b	Bogense Markjorder	8305761	Huggetvej 94
127c	Bogense Markjorder	8305761	Huggetvej 94
69a	Bogense Markjorder	8305761	Huggetvej 94
70	Bogense Markjorder	8305761	Huggetvej 94
93a	Bogense Markjorder	8305761	Huggetvej 94
26b	Bogense Strand, Bogense Jorder	8305761	Huggetvej 94
29a	Bogense Strand, Bogense Jorder	8305761	Huggetvej 94
35a	Bogense Strand, Bogense Jorder	8305761	Huggetvej 94
36a	Bogense Strand, Bogense Jorder	8305761	Huggetvej 94
33	Bogense Markjorder	8305761	Huggetvej 94
24aæ	Bogense Markjorder	5444118	Hyldevænget 1
24bd	Bogense Markjorder	5444123	Hyldevænget 2
24aø	Bogense Markjorder	5444119	Hyldevænget 3
24bc	Bogense Markjorder	5444122	Hyldevænget 4
24ba	Bogense Markjorder	5444120	Hyldevænget 5
24bb	Bogense Markjorder	5444121	Hyldevænget 6
19ae	Bogense Markjorder	5443974	Høgevænget 1
19ak	Bogense Markjorder	5443979	Høgevænget 11
19ao	Bogense Markjorder	5443983	Høgevænget 2
19af	Bogense Markjorder	5443975	Høgevænget 3
19an	Bogense Markjorder	5443982	Høgevænget 4
19ag	Bogense Markjorder	5443976	Høgevænget 5
19am	Bogense Markjorder	5443981	Høgevænget 6
19ah	Bogense Markjorder	5443977	Høgevænget 7
19al	Bogense Markjorder	5443980	Høgevænget 8
19ai	Bogense Markjorder	5443978	Høgevænget 9
12dh	Bogense Markjorder	5443872	Høtoften 1
12da	Bogense Markjorder	5443865	Høtoften 2
12di	Bogense Markjorder	5443873	Høtoften 3
12de	Bogense Markjorder	5443869	Høtoften 4
12dk	Bogense Markjorder	5443874	Høtoften 5
12df	Bogense Markjorder	5443870	Høtoften 6
12dg	Bogense Markjorder	5443871	Høtoften 8
7g	Smidstrup By, Guldbjerg	2675062	Idyllendal 10
152a	Bogense Markjorder	5444879	Industrivej 3
153a	Bogense Markjorder	9428434	Industrivej 3
153c	Bogense Markjorder	9428434	Industrivej 3
19	Bogense Bygrunde	5442975	Jernbanegade 1
18a	Bogense Bygrunde	5442973	Jernbanegade 2
18c	Bogense Bygrunde	7952392	Jernbanegade 2
18b	Bogense Bygrunde	5442974	Jernbanegade 4
2b	Bogense Bygrunde	5442950	Jernbanegade 6
2c	Bogense Bygrunde	5442951	Jernbanegade 8
4al	Bogense Markjorder	5443694	Jyllandsvej 1
4ay	Bogense Markjorder	5443707	Jyllandsvej 11
4aø	Bogense Markjorder	5443710	Jyllandsvej 15
4be	Bogense Markjorder	7836847	Jyllandsvej 17
4bk	Bogense Markjorder	9954105	Jyllandsvej 19
4af	Bogense Markjorder	5443689	Jyllandsvej 2

4an	Bogense Markjorder	7875207	Jyllandsvej 4
43m	Bogense Markjorder	5444457	Jyllandsvej 7
4bi	Bogense Markjorder	9861886	Jyllandsvej 8
4ae	Bogense Markjorder	5443688	Jyllandsvej 9
73d	Bogense Bygrunde	5443135	Kalkværksvej 1
31o	Bogense Markjorder	5444293	Kalkværksvej 10
31i	Bogense Markjorder	5444288	Kalkværksvej 2
73c	Bogense Bygrunde	5443134	Kalkværksvej 3
31c	Bogense Markjorder	5444282	Kalkværksvej 4
12ba	Bogense Markjorder	5443813	Kalkværksvej 5
31d	Bogense Markjorder	5444283	Kalkværksvej 6
12au	Bogense Markjorder	5443806	Kalkværksvej 7
31g	Bogense Markjorder	5444286	Kalkværksvej 8
24ak	Bogense Markjorder	5444103	Kastanievej 1
24ab	Bogense Markjorder	5444095	Kastanievej 10
24am	Bogense Markjorder	5444105	Kastanievej 11
24ac	Bogense Markjorder	5444096	Kastanievej 12
24az	Bogense Markjorder	5444117	Kastanievej 13
24ad	Bogense Markjorder	5444097	Kastanievej 14
24ax	Bogense Markjorder	5444115	Kastanievej 16
24ay	Bogense Markjorder	5444116	Kastanievej 18
24z	Bogense Markjorder	5444091	Kastanievej 2
24ai	Bogense Markjorder	5444102	Kastanievej 3
24æ	Bogense Markjorder	5444092	Kastanievej 4
24ah	Bogense Markjorder	5444101	Kastanievej 5
24ø	Bogense Markjorder	5444093	Kastanievej 6
24af	Bogense Markjorder	5444099	Kastanievej 7
24aa	Bogense Markjorder	5444094	Kastanievej 8
24ae	Bogense Markjorder	5444098	Kastanievej 9
226a	Bogense Bygrunde	5443356	Kirkestræde 1
218	Bogense Bygrunde	5443347	Kirkestræde 10
230	Bogense Bygrunde	5443361	Kirkestræde 11
191b	Bogense Bygrunde	5443315	Kirkestræde 12
231	Bogense Bygrunde	5443362	Kirkestræde 13
191a	Bogense Bygrunde	5443314	Kirkestræde 14
232	Bogense Bygrunde	5443363	Kirkestræde 15
193a	Bogense Bygrunde	5443318	Kirkestræde 16
233	Bogense Bygrunde	5443364	Kirkestræde 17
193b	Bogense Bygrunde	5443319	Kirkestræde 18
234	Bogense Bygrunde	5443365	Kirkestræde 19
194	Bogense Bygrunde	5443320	Kirkestræde 20
235a	Bogense Bygrunde	5443366	Kirkestræde 21
195	Bogense Bygrunde	5443321	Kirkestræde 22
235b	Bogense Bygrunde	5443367	Kirkestræde 23
196	Bogense Bygrunde	8314105	Kirkestræde 24
236a	Bogense Bygrunde	5443368	Kirkestræde 25
237	Bogense Bygrunde	5443371	Kirkestræde 27
198	Bogense Bygrunde	5443324	Kirkestræde 28
236c	Bogense Bygrunde	5443370	Kirkestræde 29
238	Bogense Bygrunde	5443372	Kirkestræde 29
225	Bogense Bygrunde	5443355	Kirkestræde 3
199	Bogense Bygrunde	5443325	Kirkestræde 30
239	Bogense Bygrunde	5443373	Kirkestræde 31
200a	Bogense Bygrunde	5443326	Kirkestræde 32
240	Bogense Bygrunde	5443374	Kirkestræde 33
200b	Bogense Bygrunde	5443327	Kirkestræde 34
241	Bogense Bygrunde	5443375	Kirkestræde 35
201	Bogense Bygrunde	5443328	Kirkestræde 36
242	Bogense Bygrunde	5443376	Kirkestræde 37

202	Bogense Bygrunde	5443329	Kirkestræde 38
255b	Bogense Bygrunde	5443391	Kirkestræde 39
3y	Bogense Markjorder	5443649	Kirkestræde 39
293	Bogense Bygrunde	5443482	Kirkestræde 39
227	Bogense Bygrunde	5443358	Kirkestræde 5
217	Bogense Bygrunde	5443346	Kirkestræde 6
228	Bogense Bygrunde	5443359	Kirkestræde 7
216	Bogense Bygrunde	7656238	Kirkestræde 8
229	Bogense Bygrunde	5443360	Kirkestræde 9
41a	Skovby Nymark, Skovby	9428410	Klemstrup 3
12cx	Bogense Markjorder	5443860	Kløvervænget 11
12cz	Bogense Markjorder	5443862	Kløvervænget 2
12db	Bogense Markjorder	5443866	Kløvervænget 3
12cæ	Bogense Markjorder	5443863	Kløvervænget 4
12dc	Bogense Markjorder	5443867	Kløvervænget 5
12cø	Bogense Markjorder	5443864	Kløvervænget 6
12dd	Bogense Markjorder	5443868	Kløvervænget 7
12cu	Bogense Markjorder	5443858	Kløvervænget 8
12cy	Bogense Markjorder	5443861	Kløvervænget 9
58s	Bogense Markjorder	9567696	Kongsbergparken 1
58t	Bogense Markjorder	9567697	Kongsbergparken 3
168	Bogense Markjorder	9567698	Kongsbergparken 4
12cn	Bogense Markjorder	5443851	Kornmarken 1
12cs	Bogense Markjorder	5443856	Kornmarken 11
12ct	Bogense Markjorder	5443857	Kornmarken 13
12dl	Bogense Markjorder	5443875	Kornmarken 16
12ff	Bogense Markjorder	5443922	Kornmarken 17
12fe	Bogense Markjorder	5443921	Kornmarken 19
12ck	Bogense Markjorder	5443848	Kornmarken 2
12fd	Bogense Markjorder	5443920	Kornmarken 21
12cv	Bogense Markjorder	5443859	Kornmarken 23
12co	Bogense Markjorder	5443852	Kornmarken 3
12cp	Bogense Markjorder	5443853	Kornmarken 5
12cq	Bogense Markjorder	5443854	Kornmarken 7
12cr	Bogense Markjorder	5443855	Kornmarken 9
28	Harritslevgård Hgd., Skovby	2677845	Kristianslundsvej 10
1ac	Harritslevgård Hgd., Skovby	2677775	Kristianslundsvej 12
2a	Harritslevgård Hgd., Skovby	10012574	Kristianslundsvej 15
2p	Harritslevgård Hgd., Skovby	10012572	Kristianslundsvej 17
13a	Harritslevgård Hgd., Skovby	9428398	Kristianslundsvej 22
1ai	Harritslevgård Hgd., Skovby	9690112	Kristianslundsvej 3
1g	Harritslevgård Hgd., Skovby	9690112	Kristianslundsvej 3
1i	Harritslevgård Hgd., Skovby	9690112	Kristianslundsvej 3
1c	Skovby Nymark, Skovby	9428383	Langegyde 31
1e	Skovby Nymark, Skovby	9428383	Langegyde 31
8d	Skovby Nymark, Skovby	9428383	Langegyde 31
119b	Bogense Markjorder	100042561	Langø 4
137b	Bogense Markjorder	100042561	Langø 4
137c	Bogense Markjorder	100042561	Langø 4
137e	Bogense Markjorder	100042561	Langø 4
1	Gyldensteens Strand, Bogense Jorder	100042561	Langø 4
2	Gyldensteens Strand, Bogense Jorder	100042561	Langø 4
29y	Bogense Markjorder	5444236	Larvikparken 1
29ab	Bogense Markjorder	5444241	Larvikparken 10
29aa	Bogense Markjorder	5444240	Larvikparken 18
29ac	Bogense Markjorder	5444242	Larvikparken 2
29ø	Bogense Markjorder	5444239	Larvikparken 20
29æ	Bogense Markjorder	5444238	Larvikparken 22
29u	Bogense Markjorder	5444233	Larvikparken 24

29t	Bogense Markjorder	5444232	Larvikparken 26
29z	Bogense Markjorder	5444237	Larvikparken 3
29x	Bogense Markjorder	5444235	Larvikparken 5
29v	Bogense Markjorder	5444234	Larvikparken 7
8aa	Bogense Markjorder	5443745	Lindøvej 10
8z	Bogense Markjorder	5443742	Lindøvej 12
115r	Bogense Markjorder	5444752	Lindøvej 2
115x	Bogense Markjorder	5444757	Lindøvej 3
115ø	Bogense Markjorder	5444761	Lindøvej 4
115aa	Bogense Markjorder	5444762	Lindøvej 5
115ac	Bogense Markjorder	5444764	Lindøvej 6
115v	Bogense Markjorder	5444756	Lindøvej 7
115æ	Bogense Markjorder	5444760	Lindøvej 8
8ac	Bogense Markjorder	5443747	Lindøvej 9
12fa	Bogense Markjorder	5443917	Lærkevænget 1
12eø	Bogense Markjorder	5443916	Lærkevænget 2
12em	Bogense Markjorder	5443902	Lærkevænget 3
12en	Bogense Markjorder	5443903	Lærkevænget 4
12eg	Bogense Markjorder	5443897	Lærkevænget 5
12ef	Bogense Markjorder	5443896	Lærkevænget 6
12ds	Bogense Markjorder	5443882	Lærkevænget 7
12dt	Bogense Markjorder	5443883	Lærkevænget 8
12eæ	Bogense Markjorder	5443915	Løvsangervænget 1
12ed	Bogense Markjorder	5443894	Løvsangervænget 10
12ec	Bogense Markjorder	5443893	Løvsangervænget 12
12dx	Bogense Markjorder	5443886	Løvsangervænget 14
12dv	Bogense Markjorder	5443885	Løvsangervænget 16
12ez	Bogense Markjorder	5443914	Løvsangervænget 2
12eo	Bogense Markjorder	5443904	Løvsangervænget 3
12ey	Bogense Markjorder	5443913	Løvsangervænget 4
12ee	Bogense Markjorder	5443895	Løvsangervænget 5
12eq	Bogense Markjorder	5443906	Løvsangervænget 6
12du	Bogense Markjorder	5443884	Løvsangervænget 7
12ep	Bogense Markjorder	5443905	Løvsangervænget 8
12bm	Bogense Markjorder	5443824	Mejervej 10
12x	Bogense Markjorder	5443782	Mejervej 12
12fi	Bogense Markjorder	9620968	Mejervej 14
12ad	Bogense Markjorder	5443790	Mejervej 3
79c	Bogense Bygrunde	5443145	Mejervej 4
12ø	Bogense Markjorder	5443786	Mejervej 5
12æ	Bogense Markjorder	5443785	Mejervej 6
12b	Bogense Markjorder	5443762	Mejervej 7
12aa	Bogense Markjorder	5443787	Mejervej 7
12bl	Bogense Markjorder	5443823	Mejervej 8
12v	Bogense Markjorder	5443781	Mejervej 8
12ex	Bogense Markjorder	5443912	Mejsevænget 1
12ea	Bogense Markjorder	5443891	Mejsevænget 10
12dø	Bogense Markjorder	5443890	Mejsevænget 12
12dæ	Bogense Markjorder	5443889	Mejsevænget 14
12dz	Bogense Markjorder	5443888	Mejsevænget 16
12ev	Bogense Markjorder	5443911	Mejsevænget 2
12er	Bogense Markjorder	5443907	Mejsevænget 3
12eu	Bogense Markjorder	5443910	Mejsevænget 4
12eb	Bogense Markjorder	5443892	Mejsevænget 5
12et	Bogense Markjorder	5443909	Mejsevænget 6
12dy	Bogense Markjorder	5443887	Mejsevænget 7
12es	Bogense Markjorder	5443908	Mejsevænget 8
48f	Skovby Nymark, Skovby	7979601	Middelfartvej 49
1ø	Bogense Markjorder	5443586	Mågeøvej 15

1av	Bogense Markjorder	5443607	Mågeøvej 15
1ar	Bogense Markjorder	5443603	Mågeøvej 6
19cx	Bogense Markjorder	5444043	Mårvænget 1
19cr	Bogense Markjorder	5444038	Mårvænget 2
19cv	Bogense Markjorder	5444042	Mårvænget 3
19cs	Bogense Markjorder	5444039	Mårvænget 4
19cu	Bogense Markjorder	5444041	Mårvænget 5
19ct	Bogense Markjorder	5444040	Mårvænget 6
25b	Bogense Strand, Bogense Jorder	1354903	Norgesvej 30
91a	Bogense Markjorder	1354903	Norgesvej 30
91cø	Bogense Markjorder	100005929	Norgesvej 5
19o	Bogense Markjorder	5443957	Oddervænget 18
19db	Bogense Markjorder	5444049	Oddervænget 2
19h	Bogense Markjorder	5443951	Oddervænget 5
71c	Bogense Bygrunde	5443120	Odensevej 1
4ag	Bogense Markjorder	5443690	Odensevej 100
19f	Bogense Markjorder	5443949	Odensevej 103
4o	Bogense Markjorder	5443674	Odensevej 104
4i	Bogense Markjorder	5443669	Odensevej 108
31bf	Bogense Markjorder	5444337	Odensevej 11
4k	Bogense Markjorder	5443670	Odensevej 112
19e	Bogense Markjorder	5443948	Odensevej 121
14b	Bogense Markjorder	7626476	Odensevej 132
40c	Bogense Markjorder	7626476	Odensevej 132
129b	Bogense Markjorder	7626476	Odensevej 132
13b	Bogense Markjorder	7626476	Odensevej 132
31n	Bogense Markjorder	5444292	Odensevej 15
31m	Bogense Markjorder	5444291	Odensevej 17
31l	Bogense Markjorder	5444290	Odensevej 19
68f	Bogense Bygrunde	5443108	Odensevej 2
68g	Bogense Bygrunde	5443109	Odensevej 2
69g	Bogense Bygrunde	5443116	Odensevej 2
69e	Bogense Bygrunde	5443114	Odensevej 2
31h	Bogense Markjorder	5444287	Odensevej 21
31e	Bogense Markjorder	5444284	Odensevej 23
145g	Bogense Markjorder	5444867	Odensevej 24
49a	Bogense Markjorder	5444466	Odensevej 25
49h	Bogense Markjorder	5444473	Odensevej 27
49g	Bogense Markjorder	5444472	Odensevej 29
71d	Bogense Bygrunde	5443121	Odensevej 3
49n	Bogense Markjorder	5444478	Odensevej 31
49f	Bogense Markjorder	5444471	Odensevej 33
145l	Bogense Markjorder	5444871	Odensevej 34
145m	Bogense Markjorder	5444872	Odensevej 34
49c	Bogense Markjorder	5444468	Odensevej 35
145k	Bogense Markjorder	5444870	Odensevej 36
49b	Bogense Markjorder	5444467	Odensevej 37
134f	Bogense Markjorder	5444827	Odensevej 39
145c	Bogense Markjorder	5444863	Odensevej 4
134d	Bogense Markjorder	5444825	Odensevej 40
134a	Bogense Markjorder	5444822	Odensevej 41
134v	Bogense Markjorder	5444842	Odensevej 42
134u	Bogense Markjorder	5444841	Odensevej 42
134h	Bogense Markjorder	5444829	Odensevej 43
134s	Bogense Markjorder	5444839	Odensevej 44
3æ	Bogense Markjorder	5443651	Odensevej 45
134o	Bogense Markjorder	5444835	Odensevej 46
134x	Bogense Markjorder	5444843	Odensevej 48
134p	Bogense Markjorder	5444836	Odensevej 48

3z	Bogense Markjorder	5443650 Odensevej 49
71b	Bogense Bygrunde	5443119 Odensevej 5
134y	Bogense Markjorder	5444844 Odensevej 50
134q	Bogense Markjorder	5444837 Odensevej 50
3v	Bogense Markjorder	5443647 Odensevej 51
134r	Bogense Markjorder	5444838 Odensevej 52
3ad	Bogense Markjorder	5443656 Odensevej 53
134z	Bogense Markjorder	5444845 Odensevej 54
134n	Bogense Markjorder	5444834 Odensevej 54
3i	Bogense Markjorder	5443635 Odensevej 55
134c	Bogense Markjorder	5444824 Odensevej 56
134m	Bogense Markjorder	5444833 Odensevej 56
3k	Bogense Markjorder	5443636 Odensevej 57
58b	Bogense Markjorder	1354882 Odensevej 58
3l	Bogense Markjorder	5443637 Odensevej 59
145d	Bogense Markjorder	5444864 Odensevej 6
58c	Bogense Markjorder	1354881 Odensevej 60
3m	Bogense Markjorder	5443638 Odensevej 61
58p	Bogense Markjorder	1354880 Odensevej 62
58e	Bogense Markjorder	1354880 Odensevej 62
3o	Bogense Markjorder	5443640 Odensevej 63
3p	Bogense Markjorder	5443641 Odensevej 63
58a	Bogense Markjorder	10125240 Odensevej 64
58k	Bogense Markjorder	5444494 Odensevej 66
3r	Bogense Markjorder	5443643 Odensevej 67
58h	Bogense Markjorder	5444492 Odensevej 68
3c	Bogense Markjorder	5443632 Odensevej 69
12dm	Bogense Markjorder	5443876 Odensevej 7
58l	Bogense Markjorder	5444495 Odensevej 70
3n	Bogense Markjorder	5443639 Odensevej 71
58i	Bogense Markjorder	5444493 Odensevej 72
58g	Bogense Markjorder	5444491 Odensevej 74
58n	Bogense Markjorder	1354878 Odensevej 76
58d	Bogense Markjorder	1354878 Odensevej 76
133c	Bogense Markjorder	5444819 Odensevej 78
145e	Bogense Markjorder	5444865 Odensevej 8
3x	Bogense Markjorder	5443648 Odensevej 81
3u	Bogense Markjorder	5443646 Odensevej 83
19m	Bogense Markjorder	5443955 Odensevej 85
19n	Bogense Markjorder	5443956 Odensevej 87
60g	Bogense Markjorder	5444502 Odensevej 88
31bp	Bogense Markjorder	5444346 Odensevej 9
60h	Bogense Markjorder	5444503 Odensevej 90
60f	Bogense Markjorder	5444501 Odensevej 92
4ak	Bogense Markjorder	5443693 Odensevej 94
4ai	Bogense Markjorder	5443692 Odensevej 96
4ah	Bogense Markjorder	5443691 Odensevej 98
19a	Bogense Markjorder	5443944 Odensevej 99
29s	Bogense Markjorder	5444231 Oslovej 12
22b	Bogense Strand, Bogense Jorder	5445006 Oslovej 15
21b	Bogense Strand, Bogense Jorder	5445003 Oslovej 15
3z	Bogense Strand, Bogense Jorder	9961575 Oslovej 31
29ar	Bogense Markjorder	5444257 Oslovej 32
3y	Bogense Strand, Bogense Jorder	9961574 Oslovej 33
3v	Bogense Strand, Bogense Jorder	9961572 Oslovej 35
3x	Bogense Strand, Bogense Jorder	9961573 Oslovej 37
3t	Bogense Strand, Bogense Jorder	9961570 Oslovej 39
29aø	Bogense Markjorder	5444266 Oslovej 40
29bm	Bogense Markjorder	8875356 Oslovej 40

29bo	Bogense Markjorder	8875355	Oslovej 40
3u	Bogense Strand, Bogense Jorder	9961571	Oslovej 41
67	Bogense Strand, Bogense Jorder	9383103	Oslovej 43
29aæ	Bogense Markjorder	5444265	Oslovej 44
3i	Bogense Strand, Bogense Jorder	9383107	Oslovej 45
29bh	Bogense Markjorder	5444274	Oslovej 46
3k	Bogense Strand, Bogense Jorder	9383108	Oslovej 47
68	Bogense Strand, Bogense Jorder	9383104	Oslovej 49
69	Bogense Strand, Bogense Jorder	9383105	Oslovej 51
70	Bogense Strand, Bogense Jorder	9383106	Oslovej 53
20b	Bogense Strand, Bogense Jorder	5445000	Oslovej 9
21c	Bogense Strand, Bogense Jorder	5445004	Oslovej 9
55b	Bogense Strand, Bogense Jorder	1354933	Peberhaven 2
12bq	Bogense Markjorder	5443828	Plantagevænget 1
12bv	Bogense Markjorder	5443833	Plantagevænget 10
12bæ	Bogense Markjorder	5443837	Plantagevænget 2
12br	Bogense Markjorder	5443829	Plantagevænget 3
12bz	Bogense Markjorder	5443836	Plantagevænget 4
12bs	Bogense Markjorder	5443830	Plantagevænget 5
12by	Bogense Markjorder	5443835	Plantagevænget 6
12bt	Bogense Markjorder	5443831	Plantagevænget 7
12bx	Bogense Markjorder	5443834	Plantagevænget 8
12bu	Bogense Markjorder	5443832	Plantagevænget 9
28al	Bogense Markjorder	5444208	Platanvej 2
28am	Bogense Markjorder	5444209	Platanvej 4
285h	Bogense Bygrunde	5443470	Poppelvej 1
8f	Bogense Markjorder	5443724	Reberbanen 1
8ad	Bogense Markjorder	5443748	Reberbanen 11
8ah	Bogense Markjorder	5443752	Reberbanen 3
8ag	Bogense Markjorder	5443751	Reberbanen 5
8af	Bogense Markjorder	5443750	Reberbanen 7
8ae	Bogense Markjorder	5443749	Reberbanen 9
126g	Bogense Markjorder	5444790	Rolighedsvej 10
126a	Bogense Markjorder	5444784	Rolighedsvej 12
126f	Bogense Markjorder	5444789	Rolighedsvej 14
18i	Bogense Markjorder	5443942	Rolighedsvej 15
18e	Bogense Markjorder	5443938	Rolighedsvej 16
271c	Bogense Bygrunde	5443429	Rolighedsvej 5
270b	Bogense Bygrunde	5443424	Rolighedsvej 7
272b	Bogense Bygrunde	5443432	Rolighedsvej 8
18k	Bogense Markjorder	5443943	Rolighedsvej 9
53g	Bogense Markjorder	100097051	Rosenhaven 16
53h	Bogense Markjorder	100097052	Rosenhaven 18
53i	Bogense Markjorder	100097053	Rosenhaven 20
53k	Bogense Markjorder	100097054	Rosenhaven 22
53e	Bogense Markjorder	100097049	Rosenhaven 23
53l	Bogense Markjorder	100097055	Rosenhaven 24
53m	Bogense Markjorder	100097056	Rosenhaven 26
53f	Bogense Markjorder	100097050	Rosenhaven 27
53n	Bogense Markjorder	100097057	Rosenhaven 28
53d	Bogense Markjorder	10188714	Rosenhaven 8
12ci	Bogense Markjorder	5443847	Rugvænget 2
12cf	Bogense Markjorder	5443844	Rugvænget 3
12ce	Bogense Markjorder	5443843	Rugvænget 4
12cb	Bogense Markjorder	5443840	Rugvænget 5
12ca	Bogense Markjorder	5443839	Rugvænget 6
122b	Bogense Bygrunde	5443224	Rådhusstræde 10
119	Bogense Bygrunde	5443220	Rådhusstræde 2
120	Bogense Bygrunde	5443221	Rådhusstræde 4

161b	Bogense Bygrunde	5443276	Rådhusstræde 5
54b	Bogense Markjorder	1354916	Sandholtvej 48
37	Bogense Strand, Bogense Jorder	1354916	Sandholtvej 48
38b	Bogense Strand, Bogense Jorder	1354916	Sandholtvej 48
38c	Bogense Strand, Bogense Jorder	1354916	Sandholtvej 48
39a	Bogense Strand, Bogense Jorder	1354916	Sandholtvej 48
1a	Skovby Nymark, Skovby	1354916	Sandholtvej 48
44a	Bogense Strand, Skovby	1332158	Sandholtvej 53
45a	Bogense Strand, Skovby	1332158	Sandholtvej 53
18a	Bogense Markjorder	5443934	Sct. Anna Park 10
18b	Bogense Markjorder	9915427	Sct. Anna Park 11
18m	Bogense Markjorder	100080177	Sct. Anna Park 11
145a	Bogense Bygrunde	5443257	Sct. Annagade 1
123	Bogense Bygrunde	5443226	Sct. Annagade 10
140a	Bogense Bygrunde	5443247	Sct. Annagade 11
124a	Bogense Bygrunde	5443227	Sct. Annagade 12
139a	Bogense Bygrunde	5443245	Sct. Annagade 13
137a	Bogense Bygrunde	5443242	Sct. Annagade 17
114b	Bogense Bygrunde	5443215	Sct. Annagade 18
136	Bogense Bygrunde	5443241	Sct. Annagade 19
164c	Bogense Bygrunde	5443281	Sct. Annagade 2
164d	Bogense Bygrunde	5443282	Sct. Annagade 2
135b	Bogense Bygrunde	5443240	Sct. Annagade 21
134	Bogense Bygrunde	5443238	Sct. Annagade 23
130	Bogense Bygrunde	5443234	Sct. Annagade 24
131	Bogense Bygrunde	5443235	Sct. Annagade 26
132	Bogense Bygrunde	5443236	Sct. Annagade 28
144a	Bogense Bygrunde	5443255	Sct. Annagade 3
163	Bogense Bygrunde	5443278	Sct. Annagade 4
143	Bogense Bygrunde	5443254	Sct. Annagade 5
122a	Bogense Bygrunde	5443223	Sct. Annagade 6
141a	Bogense Bygrunde	5443249	Sct. Annagade 7
142	Bogense Bygrunde	5443253	Sct. Annagade 7
122c	Bogense Bygrunde	5443225	Sct. Annagade 8
141b	Bogense Bygrunde	5443250	Sct. Annagade 9
4aq	Bogense Markjorder	5443700	Sjællandsvej 1
4ar	Bogense Markjorder	5443701	Sjællandsvej 2
4au	Bogense Markjorder	5443704	Sjællandsvej 3
4bh	Bogense Markjorder	9861885	Sjællandsvej 4
4as	Bogense Markjorder	5443702	Sjællandsvej 7
12af	Bogense Markjorder	5443792	Skovbrovej 10
12fk	Bogense Markjorder	9823111	Skovbrovej 11
12ae	Bogense Markjorder	5443791	Skovbrovej 12
12az	Bogense Markjorder	5443810	Skovbrovej 13
12bd	Bogense Markjorder	5443816	Skovbrovej 14
12aæ	Bogense Markjorder	5443811	Skovbrovej 15
12bk	Bogense Markjorder	5443822	Skovbrovej 16
12bb	Bogense Markjorder	5443814	Skovbrovej 17
12be	Bogense Markjorder	5443817	Skovbrovej 18
12bg	Bogense Markjorder	5443819	Skovbrovej 19
12bf	Bogense Markjorder	5443818	Skovbrovej 20
12aq	Bogense Markjorder	5443802	Skovbrovej 21
12bc	Bogense Markjorder	5443815	Skovbrovej 22
12bø	Bogense Markjorder	5443838	Skovbrovej 23
12ap	Bogense Markjorder	5443801	Skovbrovej 3
12am	Bogense Markjorder	5443798	Skovbrovej 5
12at	Bogense Markjorder	5443805	Skovbrovej 6
12al	Bogense Markjorder	5443797	Skovbrovej 6
12av	Bogense Markjorder	5443807	Skovbrovej 7

12ag	Bogense Markjorder	5443793 Skovbrovej 8
12d	Bogense Markjorder	5443764 Skovbrovej 9
12do	Bogense Markjorder	5443878 Skovbrovej 9
12dn	Bogense Markjorder	5443877 Skovbrovej 9
39s	Bogense Markjorder	5444372 Skovmærkevej 1
39n	Bogense Markjorder	5444367 Skovmærkevej 11
39m	Bogense Markjorder	5444366 Skovmærkevej 13
39l	Bogense Markjorder	5444365 Skovmærkevej 15
39r	Bogense Markjorder	5444371 Skovmærkevej 3
39q	Bogense Markjorder	5444370 Skovmærkevej 5
39p	Bogense Markjorder	5444369 Skovmærkevej 7
39o	Bogense Markjorder	5444368 Skovmærkevej 9
92b	Bogense Bygrunde	5443179 Skovvej 10
285d	Bogense Bygrunde	5443466 Skovvej 11
88b	Bogense Bygrunde	5443174 Skovvej 12
89	Bogense Bygrunde	5443175 Skovvej 12
87b	Bogense Bygrunde	5443172 Skovvej 16
285i	Bogense Bygrunde	7549782 Skovvej 19
288d	Bogense Bygrunde	5443476 Skovvej 27
39c	Bogense Markjorder	5444357 Skovvej 27
281b	Bogense Bygrunde	7858513 Skovvej 3
83a	Bogense Bygrunde	5443164 Skovvej 30
82	Bogense Bygrunde	5443163 Skovvej 32
39b	Bogense Markjorder	5444356 Skovvej 35
106o	Bogense Markjorder	5444710 Skovvej 37
106n	Bogense Markjorder	5444709 Skovvej 39
1p	Harritslevgård Hgd., Skovby	2677765 Skovvej 40
106k	Bogense Markjorder	5444706 Skovvej 41
1d	Harritslevgård Hgd., Skovby	2677757 Skovvej 42
106l	Bogense Markjorder	5444707 Skovvej 43
106m	Bogense Markjorder	5444708 Skovvej 45
106q	Bogense Markjorder	5444712 Skovvej 47
106a	Bogense Markjorder	5444697 Skovvej 49
106r	Bogense Markjorder	5444713 Skovvej 49
106p	Bogense Markjorder	5444711 Skovvej 51
106i	Bogense Markjorder	5444705 Skovvej 53
106h	Bogense Markjorder	5444704 Skovvej 55
106g	Bogense Markjorder	5444703 Skovvej 57
106e	Bogense Markjorder	5444701 Skovvej 59
97b	Bogense Bygrunde	5443186 Skovvej 6
96	Bogense Bygrunde	5443184 Skovvej 6
106b	Bogense Markjorder	5444698 Skovvej 61
106c	Bogense Markjorder	5444699 Skovvej 63
106d	Bogense Markjorder	5444700 Skovvej 65
28ar	Bogense Markjorder	9408392 Skovvej 69
28as	Bogense Markjorder	9408395 Skovvej 69
32b	Bogense Markjorder	9408395 Skovvej 69
28b	Bogense Markjorder	9408394 Skovvej 69
282	Bogense Bygrunde	5443459 Skovvej 7
283a	Bogense Bygrunde	5443460 Skovvej 7
121a	Bogense Markjorder	5444778 Skovvej 71
28aq	Bogense Markjorder	5444213 Skovvej 73
93a	Bogense Bygrunde	5443180 Skovvej 8
285b	Bogense Bygrunde	5443464 Skovvej 9
1ak	Hugget Hgd., Ore	100070502 Skåstrupvej 10
10i	Skovby Nymark, Skovby	100070502 Skåstrupvej 10
25a	Skovby Nymark, Skovby	100070502 Skåstrupvej 10
4i	Skovby Nymark, Skovby	100070502 Skåstrupvej 10
13d	Skovby Nymark, Skovby	10062981 Skåstrupvej 32

14d	Skovby Nymark, Skovby	10062981	Skåstrupvej 32
18a	Skovby Nymark, Skovby	10062981	Skåstrupvej 32
23a	Skovby Nymark, Skovby	10062981	Skåstrupvej 32
7a	Skovby Nymark, Skovby	10062981	Skåstrupvej 32
42b	Bogense Strand, Bogense Jorder	1354922	Skåstrupvej 63
4a	Smidstrup By, Guldbjerg	2675045	Smidstrupvej 21
91c	Bogense Markjorder	5444599	Stavangerparken 1
91æ	Bogense Markjorder	5444621	Stavangerparken 10
91h	Bogense Markjorder	5444604	Stavangerparken 11
91z	Bogense Markjorder	5444620	Stavangerparken 12
91i	Bogense Markjorder	5444605	Stavangerparken 13
91bc	Bogense Markjorder	5444651	Stavangerparken 14
91k	Bogense Markjorder	5444606	Stavangerparken 15
91m	Bogense Markjorder	5444608	Stavangerparken 17
91l	Bogense Markjorder	5444607	Stavangerparken 19
91az	Bogense Markjorder	5444646	Stavangerparken 21
91ay	Bogense Markjorder	5444645	Stavangerparken 21
91av	Bogense Markjorder	5444643	Stavangerparken 23
91ax	Bogense Markjorder	5444644	Stavangerparken 23
91t	Bogense Markjorder	5444615	Stavangerparken 23
91n	Bogense Markjorder	5444609	Stavangerparken 29
91d	Bogense Markjorder	5444600	Stavangerparken 3
91r	Bogense Markjorder	5444613	Stavangerparken 31
91s	Bogense Markjorder	5444614	Stavangerparken 33
91o	Bogense Markjorder	5444610	Stavangerparken 35
91p	Bogense Markjorder	5444611	Stavangerparken 37
91q	Bogense Markjorder	5444612	Stavangerparken 39
91u	Bogense Markjorder	5444616	Stavangerparken 43
91v	Bogense Markjorder	5444617	Stavangerparken 45
91x	Bogense Markjorder	5444618	Stavangerparken 47
91aæ	Bogense Markjorder	5444647	Stavangerparken 49
91e	Bogense Markjorder	7922517	Stavangerparken 5
91aø	Bogense Markjorder	5444648	Stavangerparken 51
91y	Bogense Markjorder	7923927	Stavangerparken 53
91ø	Bogense Markjorder	5444622	Stavangerparken 8
91g	Bogense Markjorder	5444603	Stavangerparken 9
1ag	Bogense Markjorder	5443593	Stegøvej 1
88	Bogense Markjorder	5444595	Stegøvej 10
4b	Bogense Markjorder	1354895	Stegøvej 104
1am	Bogense Markjorder	5443598	Stegøvej 11
130a	Bogense Markjorder	5444812	Stegøvej 12
50d	Bogense Strand, Bogense Jorder	7409083	Stegøvej 126
1an	Bogense Markjorder	5443599	Stegøvej 13
1ao	Bogense Markjorder	5443600	Stegøvej 15
108b	Bogense Markjorder	5444717	Stegøvej 16
1ap	Bogense Markjorder	5443601	Stegøvej 17
108c	Bogense Markjorder	5444718	Stegøvej 18
1ax	Bogense Markjorder	5443608	Stegøvej 21
108a	Bogense Markjorder	5444716	Stegøvej 22
1bf	Bogense Markjorder	8353772	Stegøvej 23
108f	Bogense Markjorder	5444721	Stegøvej 24
108g	Bogense Markjorder	5444722	Stegøvej 26
27e	Bogense Markjorder	5444172	Stegøvej 27
108h	Bogense Markjorder	5444723	Stegøvej 28
1ah	Bogense Markjorder	5443594	Stegøvej 3
108i	Bogense Markjorder	5444724	Stegøvej 30
27c	Bogense Markjorder	5444170	Stegøvej 31
108k	Bogense Markjorder	5444725	Stegøvej 32
108l	Bogense Markjorder	5444726	Stegøvej 34

108m	Bogense Markjorder	5444727	Stegøvej 36
62	Bogense Strand, Bogense Jorder	5445060	Stegøvej 38
6b	Bogense Markjorder	5443716	Stegøvej 40
1ai	Bogense Markjorder	5443595	Stegøvej 5
101a	Bogense Markjorder	5444671	Stegøvej 6
1ak	Bogense Markjorder	5443596	Stegøvej 7
1al	Bogense Markjorder	5443597	Stegøvej 9
125a	Bogense Markjorder	1354897	Stegøvej 98
14e	Skovby Nymark, Skovby	8994231	Storkenhøjvej 101
87a	Bogense Markjorder	8994231	Storkenhøjvej 101
22c	Skovby Nymark, Skovby	8407712	Storkenhøjvej 145
20b	Skovby Nymark, Skovby	2677531	Storkenhøjvej 147
25d	Skovby Nymark, Skovby	2677541	Storkenhøjvej 149
24e	Skovby Nymark, Skovby	2677540	Storkenhøjvej 151
21a	Skovby Nymark, Skovby	9106511	Storkenhøjvej 153
17e	Skovby Nymark, Skovby	2677526	Storkenhøjvej 155
18c	Skovby Nymark, Skovby	2677527	Storkenhøjvej 157
23d	Skovby Nymark, Skovby	2677537	Storkenhøjvej 159
16a	Skovby Nymark, Skovby	2677523	Storkenhøjvej 161
9c	Skovby Nymark, Skovby	2677505	Storkenhøjvej 163
8e	Skovby Nymark, Skovby	2677504	Storkenhøjvej 165
3h	Skovby Nymark, Skovby	2677489	Storkenhøjvej 167
7d	Skovby Nymark, Skovby	2677502	Storkenhøjvej 169
12f	Skovby Nymark, Skovby	2677515	Storkenhøjvej 171
6f	Skovby Nymark, Skovby	2677500	Storkenhøjvej 173
10b	Skovby Nymark, Skovby	2677507	Storkenhøjvej 175
4a	Skovby Nymark, Skovby	2677490	Storkenhøjvej 177
14b	Skovby Nymark, Skovby	2677520	Storkenhøjvej 179
13e	Skovby Nymark, Skovby	2677519	Storkenhøjvej 181
5g	Skovby Nymark, Skovby	2677497	Storkenhøjvej 183
11c	Skovby Nymark, Skovby	2677510	Storkenhøjvej 185
42b	Skovby Nymark, Skovby	2677572	Storkenhøjvej 187
43a	Skovby Nymark, Skovby	2677573	Storkenhøjvej 189
40a	Skovby Nymark, Skovby	2677569	Storkenhøjvej 191
39d	Skovby Nymark, Skovby	2677567	Storkenhøjvej 193
41b	Skovby Nymark, Skovby	2677571	Storkenhøjvej 195
37c	Skovby Nymark, Skovby	2677560	Storkenhøjvej 197
38a	Skovby Nymark, Skovby	2677561	Storkenhøjvej 199
33	Skovby Nymark, Skovby	2677553	Storkenhøjvej 201
30d	Skovby Nymark, Skovby	2677550	Storkenhøjvej 203
30a	Skovby Nymark, Skovby	2677549	Storkenhøjvej 205
36a	Skovby Nymark, Skovby	2677557	Storkenhøjvej 207
31a	Skovby Nymark, Skovby	2677552	Storkenhøjvej 209
29b	Skovby Nymark, Skovby	2677547	Storkenhøjvej 211
29d	Skovby Nymark, Skovby	2677548	Storkenhøjvej 213
34d	Skovby Nymark, Skovby	2677554	Storkenhøjvej 215
47c	Skovby Nymark, Skovby	2677576	Storkenhøjvej 217
12a	Skovby Nymark, Skovby	2677511	Storkenhøjvej 237
3a	Skovby Nymark, Skovby	2677487	Storkenhøjvej 237
63i	Bogense Markjorder	5444513	Storkenhøjvej 71
37a	Skovby Nymark, Skovby	9428427	Storkenhøjvej 73
38e	Skovby Nymark, Skovby	9428427	Storkenhøjvej 73
63a	Bogense Markjorder	9428427	Storkenhøjvej 73
63k	Bogense Markjorder	5444514	Storkenhøjvej 75
63l	Bogense Markjorder	5444515	Storkenhøjvej 77
63t	Bogense Markjorder	9428431	Storkenhøjvej 79
63e	Bogense Markjorder	9428431	Storkenhøjvej 79
42c	Bogense Markjorder	8307199	Storkenhøjvej 81
10f	Skovby Nymark, Skovby	8307198	Storkenhøjvej 83

12b	Skovby Nymark, Skovby	8307198	Storkenhøjvej 83
13c	Skovby Nymark, Skovby	8307198	Storkenhøjvej 83
3b	Skovby Nymark, Skovby	8307198	Storkenhøjvej 83
3c	Skovby Nymark, Skovby	8307198	Storkenhøjvej 83
4f	Skovby Nymark, Skovby	8307198	Storkenhøjvej 83
5a	Skovby Nymark, Skovby	8307198	Storkenhøjvej 83
6b	Skovby Nymark, Skovby	8307198	Storkenhøjvej 83
7c	Skovby Nymark, Skovby	8307198	Storkenhøjvej 83
8b	Skovby Nymark, Skovby	8307198	Storkenhøjvej 83
8c	Skovby Nymark, Skovby	8307198	Storkenhøjvej 83
9a	Skovby Nymark, Skovby	8307198	Storkenhøjvej 83
9b	Skovby Nymark, Skovby	8307198	Storkenhøjvej 83
42a	Bogense Markjorder	8307198	Storkenhøjvej 83
37a	Bogense Markjorder	9428430	Storkenhøjvej 85
63r	Bogense Markjorder	9428430	Storkenhøjvej 85
25c	Bogense Strand, Bogense Jorder	9428430	Storkenhøjvej 85
63d	Bogense Markjorder	9428430	Storkenhøjvej 85
63g	Bogense Markjorder	5444511	Storkenhøjvej 89
63p	Bogense Markjorder	9428429	Storkenhøjvej 93
11a	Skovby Nymark, Skovby	9428429	Storkenhøjvej 93
63c	Bogense Markjorder	9428429	Storkenhøjvej 93
16a	Bogense Markjorder	9428428	Storkenhøjvej 97
63n	Bogense Markjorder	9428428	Storkenhøjvej 97
14c	Skovby Nymark, Skovby	9428428	Storkenhøjvej 97
63b	Bogense Markjorder	9428428	Storkenhøjvej 97
87c	Bogense Markjorder	8274862	Storkenhøjvej 99
11c	Bogense Strand, Bogense Jorder	5444981	Strandvej 15
11d	Bogense Strand, Bogense Jorder	5444982	Strandvej 15
12a	Bogense Strand, Bogense Jorder	5444984	Strandvej 15
29h	Bogense Markjorder	5444221	Svelvikparken 1
29be	Bogense Markjorder	5444271	Svelvikparken 11
29bc	Bogense Markjorder	5444269	Svelvikparken 12
29bf	Bogense Markjorder	5444272	Svelvikparken 13
29bd	Bogense Markjorder	5444270	Svelvikparken 14
29n	Bogense Markjorder	1354874	Svelvikparken 19
29av	Bogense Markjorder	1354874	Svelvikparken 19
29bp	Bogense Markjorder	9428426	Svelvikparken 24
29bq	Bogense Markjorder	9428426	Svelvikparken 24
29d	Bogense Markjorder	9428426	Svelvikparken 24
29o	Bogense Markjorder	5444227	Svelvikparken 29
29i	Bogense Markjorder	5444222	Svelvikparken 3
29p	Bogense Markjorder	5444228	Svelvikparken 31
29q	Bogense Markjorder	5444229	Svelvikparken 33
29r	Bogense Markjorder	5444230	Svelvikparken 35
29e	Bogense Markjorder	5444218	Svelvikparken 37
29ad	Bogense Markjorder	5444243	Svelvikparken 39
29ae	Bogense Markjorder	5444244	Svelvikparken 41
29af	Bogense Markjorder	5444245	Svelvikparken 43
29k	Bogense Markjorder	5444223	Svelvikparken 5
29f	Bogense Markjorder	5444219	Svelvikparken 6
29ah	Bogense Markjorder	5444248	Svelvikparken 69
29l	Bogense Markjorder	5444224	Svelvikparken 7
29ai	Bogense Markjorder	5444249	Svelvikparken 71
29ak	Bogense Markjorder	5444250	Svelvikparken 73
29al	Bogense Markjorder	5444251	Svelvikparken 75
29am	Bogense Markjorder	5444252	Svelvikparken 77
29an	Bogense Markjorder	5444253	Svelvikparken 79
29bg	Bogense Markjorder	5444273	Svelvikparken 8
29ao	Bogense Markjorder	5444254	Svelvikparken 81

29ap	Bogense Markjorder	5444255	Svelvikparken 83
29aq	Bogense Markjorder	5444256	Svelvikparken 85
29m	Bogense Markjorder	5444225	Svelvikparken 9
31ap	Bogense Markjorder	100005969	Søndermarksvej 10
12bh	Bogense Markjorder	5443820	Søndermarksvej 11
12ah	Bogense Markjorder	5443794	Søndermarksvej 39
12g	Bogense Markjorder	5443767	Søndermarksvej 39
31ao	Bogense Markjorder	5444319	Søndermarksvej 6
31bd	Bogense Markjorder	5444335	Søndermarksvej 8
12ax	Bogense Markjorder	5443808	Søndermarksvej 9
272a	Bogense Bygrunde	5443431	Teglgårdsvej 1
138	Bogense Bygrunde	5443244	Teglgårdsvej 10
137b	Bogense Bygrunde	5443243	Teglgårdsvej 12
135a	Bogense Bygrunde	5443239	Teglgårdsvej 16
145b	Bogense Bygrunde	5443258	Teglgårdsvej 2
273h	Bogense Bygrunde	5443440	Teglgårdsvej 3
144b	Bogense Bygrunde	5443256	Teglgårdsvej 4
141d	Bogense Bygrunde	5443252	Teglgårdsvej 6
140b	Bogense Bygrunde	5443248	Teglgårdsvej 8
139b	Bogense Bygrunde	5443246	Teglgårdsvej 8
28ak	Bogense Markjorder	5444207	Tjørnevej 1
28ab	Bogense Markjorder	5444199	Tjørnevej 10
28z	Bogense Markjorder	5444195	Tjørnevej 2
28ai	Bogense Markjorder	5444206	Tjørnevej 3
28æ	Bogense Markjorder	5444196	Tjørnevej 4
28ah	Bogense Markjorder	5444205	Tjørnevej 5
28ø	Bogense Markjorder	5444197	Tjørnevej 6
28aa	Bogense Markjorder	5444198	Tjørnevej 8
18d	Skovby Nymark, Skovby	8173306	Tornhøj 10
5h	Skovby Nymark, Skovby	1332049	Tornhøj 18
149	Bogense Bygrunde	5443262	Torvegade 10
164a	Bogense Bygrunde	5443279	Torvegade 12
148	Bogense Bygrunde	5443261	Torvegade 12
147	Bogense Bygrunde	5443260	Torvegade 14
146	Bogense Bygrunde	5443259	Torvegade 16
153	Bogense Bygrunde	5443266	Torvegade 2
152	Bogense Bygrunde	5443265	Torvegade 4
171b	Bogense Bygrunde	5443291	Torvegade 5
151	Bogense Bygrunde	5443264	Torvegade 6
167	Bogense Bygrunde	5443285	Torvegade 7
166	Bogense Bygrunde	5443284	Torvegade 9
165	Bogense Bygrunde	5443283	Torvet 1
267b	Bogense Bygrunde	5443414	Torvet 10
210	Bogense Bygrunde	5443337	Torvet 11
266a	Bogense Bygrunde	5443411	Torvet 12
209	Bogense Bygrunde	5443336	Torvet 13
265a	Bogense Bygrunde	5443409	Torvet 14
208	Bogense Bygrunde	5443335	Torvet 15
207	Bogense Bygrunde	5443334	Torvet 17
263a	Bogense Bygrunde	7007493	Torvet 18
206	Bogense Bygrunde	5443333	Torvet 19
271a	Bogense Bygrunde	5443427	Torvet 2
262a	Bogense Bygrunde	5443403	Torvet 20
205	Bogense Bygrunde	5443332	Torvet 21
261a	Bogense Bygrunde	5443401	Torvet 22
204	Bogense Bygrunde	5443331	Torvet 23
259a	Bogense Bygrunde	5443398	Torvet 24
203	Bogense Bygrunde	5443330	Torvet 25
258a	Bogense Bygrunde	5443396	Torvet 26

243	Bogense Bygrunde	5443377	Torvet 27
257a	Bogense Bygrunde	5443394	Torvet 28
244	Bogense Bygrunde	5443378	Torvet 29
214a	Bogense Bygrunde	5443341	Torvet 3
256a	Bogense Bygrunde	5443392	Torvet 30
245	Bogense Bygrunde	5443379	Torvet 31
255e	Bogense Bygrunde	10079963	Torvet 32
255c	Bogense Bygrunde	9428419	Torvet 32
255a	Bogense Bygrunde	9428419	Torvet 32
255d	Bogense Bygrunde	10079963	Torvet 32
247	Bogense Bygrunde	5443382	Torvet 35
248	Bogense Bygrunde	5443383	Torvet 37
270a	Bogense Bygrunde	5443423	Torvet 4
213	Bogense Bygrunde	5443340	Torvet 5
269a	Bogense Bygrunde	5443420	Torvet 6
212	Bogense Bygrunde	5443339	Torvet 7
268a	Bogense Bygrunde	5443418	Torvet 8
211	Bogense Bygrunde	5443338	Torvet 9
180	Bogense Markjorder	10066798	Tromsøparken 1
91cp	Bogense Markjorder	10066786	Tromsøparken 10
91cq	Bogense Markjorder	10066787	Tromsøparken 12
91cr	Bogense Markjorder	10066788	Tromsøparken 14
91cs	Bogense Markjorder	10066789	Tromsøparken 16
45a	Bogense Markjorder	5444459	Tromsøparken 18
45an	Bogense Markjorder	5444459	Tromsøparken 18
45b	Bogense Markjorder	5444459	Tromsøparken 18
58f	Bogense Markjorder	9567699	Tromsøparken 18
91bs	Bogense Markjorder	5444459	Tromsøparken 18
91ct	Bogense Markjorder	10066790	Tromsøparken 18
96	Bogense Markjorder	5444664	Tromsøparken 2
91cu	Bogense Markjorder	10066791	Tromsøparken 20
91cv	Bogense Markjorder	10066792	Tromsøparken 22
91cx	Bogense Markjorder	10066793	Tromsøparken 24
179	Bogense Markjorder	10066797	Tromsøparken 3
91cm	Bogense Markjorder	10066783	Tromsøparken 4
178	Bogense Markjorder	10066796	Tromsøparken 5
91cn	Bogense Markjorder	10066784	Tromsøparken 6
91cy	Bogense Markjorder	10066794	Tromsøparken 7
91co	Bogense Markjorder	10066785	Tromsøparken 8
177	Bogense Markjorder	10066795	Tromsøparken 9
91bi	Bogense Markjorder	8346574	Trondheimparken 1
91by	Bogense Markjorder	9554962	Trondheimparken 10
91bo	Bogense Markjorder	8346579	Trondheimparken 11
169	Bogense Markjorder	9762261	Trondheimparken 12
91bp	Bogense Markjorder	8346580	Trondheimparken 13
1bq	Bogense Markjorder	9762263	Trondheimparken 14
91bq	Bogense Markjorder	8346581	Trondheimparken 15
1br	Bogense Markjorder	9762264	Trondheimparken 18
91bt	Bogense Markjorder	9554958	Trondheimparken 2
1bs	Bogense Markjorder	9762265	Trondheimparken 20
1bt	Bogense Markjorder	9762266	Trondheimparken 22
1bu	Bogense Markjorder	9762267	Trondheimparken 24
1bv	Bogense Markjorder	9762268	Trondheimparken 26
1bx	Bogense Markjorder	9762269	Trondheimparken 28
91bk	Bogense Markjorder	8346575	Trondheimparken 3
1by	Bogense Markjorder	9762270	Trondheimparken 30
1bz	Bogense Markjorder	9762271	Trondheimparken 32
1bæ	Bogense Markjorder	9762272	Trondheimparken 34
1bø	Bogense Markjorder	9762273	Trondheimparken 36

1ca	Bogense Markjorder	9762274	Trondheimparken 38
91bu	Bogense Markjorder	9554959	Trondheimparken 4
170	Bogense Markjorder	9762262	Trondheimparken 40
91bz	Bogense Markjorder	9554963	Trondheimparken 42
91bæ	Bogense Markjorder	9554964	Trondheimparken 44
91bø	Bogense Markjorder	9554965	Trondheimparken 46
91ca	Bogense Markjorder	9554966	Trondheimparken 48
91bl	Bogense Markjorder	8346576	Trondheimparken 5
91br	Bogense Markjorder	8346582	Trondheimparken 50
91bv	Bogense Markjorder	9554960	Trondheimparken 6
91bm	Bogense Markjorder	8346577	Trondheimparken 7
91bx	Bogense Markjorder	100073538	Trondheimparken 8
91bn	Bogense Markjorder	8346578	Trondheimparken 9
31ab	Bogense Markjorder	5444307	Tværgade 1
31y	Bogense Markjorder	5444302	Tværgade 11
31x	Bogense Markjorder	5444301	Tværgade 13
31v	Bogense Markjorder	5444300	Tværgade 15
31u	Bogense Markjorder	5444299	Tværgade 17
31t	Bogense Markjorder	5444298	Tværgade 19
31be	Bogense Markjorder	5444336	Tværgade 2
31aa	Bogense Markjorder	5444306	Tværgade 3
31ø	Bogense Markjorder	5444305	Tværgade 5
31an	Bogense Markjorder	7878817	Tværgade 6
31æ	Bogense Markjorder	5444304	Tværgade 7
31ak	Bogense Markjorder	5444315	Tværgade 8
31z	Bogense Markjorder	5444303	Tværgade 9
28y	Bogense Markjorder	5444194	Valmuevej 1
28q	Bogense Markjorder	5444187	Valmuevej 2
28x	Bogense Markjorder	5444193	Valmuevej 3
28r	Bogense Markjorder	5444188	Valmuevej 4
28v	Bogense Markjorder	5444192	Valmuevej 5
28s	Bogense Markjorder	5444189	Valmuevej 6
28u	Bogense Markjorder	5444191	Valmuevej 7
28t	Bogense Markjorder	5444190	Valmuevej 9
24by	Bogense Markjorder	5444142	Valnøddevej 11
24bx	Bogense Markjorder	5444141	Valnøddevej 13
24bv	Bogense Markjorder	5444140	Valnøddevej 15
24bu	Bogense Markjorder	5444139	Valnøddevej 17
24bt	Bogense Markjorder	5444138	Valnøddevej 19
24bs	Bogense Markjorder	5444137	Valnøddevej 21
24br	Bogense Markjorder	5444136	Valnøddevej 23
24bn	Bogense Markjorder	5444132	Valnøddevej 25
24bo	Bogense Markjorder	5444133	Valnøddevej 27
24bp	Bogense Markjorder	5444134	Valnøddevej 29
24bq	Bogense Markjorder	5444135	Valnøddevej 31
24bæ	Bogense Markjorder	5444144	Valnøddevej 7
24bz	Bogense Markjorder	5444143	Valnøddevej 9
53ø	Bogense Bygrunde	5443074	Vandværksvej 29
33d	Bogense Bygrunde	9428417	Vandværksvej 5
53af	Bogense Bygrunde	5443080	Vandværksvej 8
33t	Bogense Bygrunde	100098599	Vandværksvej 9
134e	Bogense Markjorder	5444826	Ved Diget 1
145i	Bogense Markjorder	5444869	Ved Diget 2
134l	Bogense Markjorder	5444832	Ved Diget 3
130b	Bogense Markjorder	5444813	Ved Stranden 1
4	Bogense Bygrunde	5442954	Vestergade 1
27c	Bogense Bygrunde	5442989	Vestergade 11
28c	Bogense Bygrunde	5442992	Vestergade 13
29b	Bogense Bygrunde	5442996	Vestergade 15

3a	Bogense Strand, Bogense Jorder	9862158	Vestergade 16
3l	Bogense Strand, Bogense Jorder	9961576	Vestergade 2
3m	Bogense Strand, Bogense Jorder	9961576	Vestergade 2
3o	Bogense Strand, Bogense Jorder	9961576	Vestergade 2
3p	Bogense Strand, Bogense Jorder	9961576	Vestergade 2
3æ	Bogense Strand, Bogense Jorder	9961576	Vestergade 2
3ø	Bogense Strand, Bogense Jorder	9961576	Vestergade 2
3n	Bogense Strand, Bogense Jorder	9961576	Vestergade 2
33a	Bogense Bygrunde	5443004	Vestergade 21
32a	Bogense Bygrunde	5443002	Vestergade 21
3c	Bogense Strand, Bogense Jorder	5444961	Vestergade 22
290	Bogense Bygrunde	5443478	Vestergade 3
21b	Bogense Bygrunde	8677932	Vestergade 3
53a	Bogense Bygrunde	5443049	Vestergade 38
3b	Bogense Strand, Bogense Jorder	5444960	Vestergade 4
53d	Bogense Bygrunde	5443052	Vestergade 41
22b	Bogense Bygrunde	5442979	Vestergade 5
23b	Bogense Bygrunde	5442981	Vestergade 7
25b	Bogense Bygrunde	5442985	Vestergade 9
3e	Bogense Strand, Bogense Jorder	5444963	Vestre Engvej 1
3av	Bogense Strand, Bogense Jorder	100041740	Vestre Engvej 10
3s	Bogense Strand, Bogense Jorder	9862155	Vestre Engvej 100
3am	Bogense Strand, Bogense Jorder	10055588	Vestre Engvej 101
3al	Bogense Strand, Bogense Jorder	10055587	Vestre Engvej 104
3ai	Bogense Strand, Bogense Jorder	10055585	Vestre Engvej 107
3ak	Bogense Strand, Bogense Jorder	10055586	Vestre Engvej 109
145b	Bogense Markjorder	5444862	Vestre Engvej 11
3ag	Bogense Strand, Bogense Jorder	10055583	Vestre Engvej 113
3ah	Bogense Strand, Bogense Jorder	10055584	Vestre Engvej 115
3af	Bogense Strand, Bogense Jorder	10055582	Vestre Engvej 117
3at	Bogense Strand, Bogense Jorder	100041738	Vestre Engvej 12
3ae	Bogense Strand, Bogense Jorder	10055581	Vestre Engvej 120
3ad	Bogense Strand, Bogense Jorder	10055580	Vestre Engvej 124
3ac	Bogense Strand, Bogense Jorder	10055579	Vestre Engvej 125
3aa	Bogense Strand, Bogense Jorder	9976119	Vestre Engvej 127
3ab	Bogense Strand, Bogense Jorder	10030361	Vestre Engvej 129
3ao	Bogense Strand, Bogense Jorder	10055590	Vestre Engvej 132
3an	Bogense Strand, Bogense Jorder	10055589	Vestre Engvej 134
3ap	Bogense Strand, Bogense Jorder	10055591	Vestre Engvej 136
64a	Bogense Strand, Bogense Jorder	9428439	Vestre Engvej 140
64b	Bogense Strand, Bogense Jorder	9428439	Vestre Engvej 140
3au	Bogense Strand, Bogense Jorder	100041739	Vestre Engvej 18
3q	Bogense Strand, Bogense Jorder	9862153	Vestre Engvej 2
3aq	Bogense Strand, Bogense Jorder	100011112	Vestre Engvej 26
3f	Bogense Strand, Bogense Jorder	5444964	Vestre Engvej 3
3ax	Bogense Strand, Bogense Jorder	100041741	Vestre Engvej 32
3r	Bogense Strand, Bogense Jorder	9862154	Vestre Engvej 36
3g	Bogense Strand, Bogense Jorder	7889206	Vestre Engvej 5
145n	Bogense Markjorder	9071902	Vestre Engvej 7
294c	Bogense Bygrunde	8148765	Vestre Havnevej 1
28l	Bogense Markjorder	5444182	Violvej 1
72g	Bogense Markjorder	5444539	Violvej 10
72f	Bogense Markjorder	5444538	Violvej 12
72e	Bogense Markjorder	5444537	Violvej 14
72d	Bogense Markjorder	5444536	Violvej 16
72m	Bogense Markjorder	5444544	Violvej 2
28k	Bogense Markjorder	5444181	Violvej 3
72l	Bogense Markjorder	5444543	Violvej 4
72k	Bogense Markjorder	5444542	Violvej 6

52a	Bogense Markjorder	5444482	Violvej 7
72i	Bogense Markjorder	5444541	Violvej 8
273g	Bogense Bygrunde	5443439	Æbeløgade 1
8y	Bogense Markjorder	5443741	Æbeløgade 10
8v	Bogense Markjorder	5443739	Æbeløgade 11
8ab	Bogense Markjorder	5443746	Æbeløgade 12
8a	Bogense Markjorder	5443719	Æbeløgade 13
8t	Bogense Markjorder	5443737	Æbeløgade 15
1f	Bogense Markjorder	5443566	Æbeløgade 16
8r	Bogense Markjorder	5443735	Æbeløgade 17
1t	Bogense Markjorder	5443579	Æbeløgade 18
1s	Bogense Markjorder	5443578	Æbeløgade 18
8p	Bogense Markjorder	5443733	Æbeløgade 19
8n	Bogense Markjorder	5443731	Æbeløgade 19
273i	Bogense Bygrunde	5443441	Æbeløgade 2
1v	Bogense Markjorder	5443581	Æbeløgade 20
8m	Bogense Markjorder	5443730	Æbeløgade 21
1au	Bogense Markjorder	5443606	Æbeløgade 22
8l	Bogense Markjorder	5443729	Æbeløgade 23
1x	Bogense Markjorder	5443582	Æbeløgade 24
8i	Bogense Markjorder	5443727	Æbeløgade 25
8g	Bogense Markjorder	5443725	Æbeløgade 27
1e	Bogense Markjorder	5443565	Æbeløgade 29
8k	Bogense Markjorder	5443728	Æbeløgade 3
1h	Bogense Markjorder	5443568	Æbeløgade 31
1k	Bogense Markjorder	5443570	Æbeløgade 33
1l	Bogense Markjorder	5443571	Æbeløgade 35
1m	Bogense Markjorder	5443572	Æbeløgade 37
1n	Bogense Markjorder	5443573	Æbeløgade 39
8c	Bogense Markjorder	5443721	Æbeløgade 4
1u	Bogense Markjorder	5443580	Æbeløgade 41
1p	Bogense Markjorder	5443575	Æbeløgade 41
1q	Bogense Markjorder	5443576	Æbeløgade 43
1r	Bogense Markjorder	5443577	Æbeløgade 45
1y	Bogense Markjorder	5443583	Æbeløgade 47
1z	Bogense Markjorder	5443584	Æbeløgade 49
8o	Bogense Markjorder	5443732	Æbeløgade 5
1æ	Bogense Markjorder	5443585	Æbeløgade 51
1at	Bogense Markjorder	5443605	Æbeløgade 53
8d	Bogense Markjorder	5443722	Æbeløgade 6
8q	Bogense Markjorder	5443734	Æbeløgade 7
8x	Bogense Markjorder	5443740	Æbeløgade 8
8u	Bogense Markjorder	5443738	Æbeløgade 9
1ay	Bogense Markjorder	5443609	Æbeløvænget 1
1bb	Bogense Markjorder	5443614	Æbeløvænget 11
1bc	Bogense Markjorder	5443615	Æbeløvænget 13
1bd	Bogense Markjorder	5443616	Æbeløvænget 15
1az	Bogense Markjorder	5443610	Æbeløvænget 3
1aæ	Bogense Markjorder	5443611	Æbeløvænget 5
1aø	Bogense Markjorder	5443612	Æbeløvænget 7
1ba	Bogense Markjorder	5443613	Æbeløvænget 9
39a	Skovby Nymark, Skovby	9960958	Ømosevej 17
45g	Bogense Strand, Skovby	7826950	Ømosevej 25
90	Bogense Bygrunde	5443176	Østergade 10
104	Bogense Bygrunde	5443197	Østergade 11
91	Bogense Bygrunde	5443177	Østergade 12
92a	Bogense Bygrunde	5443178	Østergade 14
93b	Bogense Bygrunde	5443181	Østergade 16
102	Bogense Bygrunde	5443191	Østergade 17

94	Bogense Bygrunde	5443182 Østergade 18
133	Bogense Bygrunde	5443237 Østergade 19
86b	Bogense Bygrunde	5443169 Østergade 2
95	Bogense Bygrunde	5443183 Østergade 20
273b	Bogense Bygrunde	5443434 Østergade 23
97a	Bogense Bygrunde	5443185 Østergade 24
274	Bogense Bygrunde	5443442 Østergade 25
98	Bogense Bygrunde	5443187 Østergade 26
99	Bogense Bygrunde	5443188 Østergade 28
108c	Bogense Bygrunde	5443204 Østergade 3
100	Bogense Bygrunde	5443189 Østergade 30
101	Bogense Bygrunde	5443190 Østergade 32
107a	Bogense Bygrunde	5443200 Østergade 5
88a	Bogense Bygrunde	5443173 Østergade 6
106	Bogense Bygrunde	5443199 Østergade 7
105	Bogense Bygrunde	5443198 Østergade 9
81t	Bogense Markjorder	5444585 Østre Engvej 16
81u	Bogense Markjorder	5444586 Østre Engvej 18
81a	Bogense Markjorder	5444567 Østre Engvej 2
12q	Bogense Markjorder	5443776 Østre Engvej 27
301	Bogense Bygrunde	8907362 Østre Havnevej 2
45g	Bogense Markjorder	100013240 Ålesundparken 11
45ag	Bogense Markjorder	100013266 Ålesundparken 12
45h	Bogense Markjorder	100013241 Ålesundparken 13
45af	Bogense Markjorder	100013265 Ålesundparken 14
45i	Bogense Markjorder	100013242 Ålesundparken 15
45k	Bogense Markjorder	100013243 Ålesundparken 17
45ad	Bogense Markjorder	100013263 Ålesundparken 18
45am	Bogense Markjorder	100013271 Ålesundparken 2
45ac	Bogense Markjorder	100013262 Ålesundparken 20
45m	Bogense Markjorder	100013245 Ålesundparken 21
45ab	Bogense Markjorder	100013261 Ålesundparken 22
45n	Bogense Markjorder	100013246 Ålesundparken 23
45aa	Bogense Markjorder	100013260 Ålesundparken 24
45o	Bogense Markjorder	100013247 Ålesundparken 25
45ø	Bogense Markjorder	100013259 Ålesundparken 26
45p	Bogense Markjorder	100013248 Ålesundparken 27
45q	Bogense Markjorder	100013249 Ålesundparken 29
45c	Bogense Markjorder	100013236 Ålesundparken 3
45x	Bogense Markjorder	100013255 Ålesundparken 34
45t	Bogense Markjorder	100013252 Ålesundparken 35
45u	Bogense Markjorder	100013253 Ålesundparken 37
45v	Bogense Markjorder	100013254 Ålesundparken 39
45al	Bogense Markjorder	100013270 Ålesundparken 4
45d	Bogense Markjorder	100013237 Ålesundparken 5
45ak	Bogense Markjorder	100013269 Ålesundparken 6
45e	Bogense Markjorder	100013238 Ålesundparken 7
45ai	Bogense Markjorder	100013268 Ålesundparken 8
45f	Bogense Markjorder	100013239 Ålesundparken 9
7000b	Harritslevgård Hgd., Skovby	2677847
7000c	Harritslevgård Hgd., Skovby	2677848
7000g	Harritslevgård Hgd., Skovby	100219030
7000h	Tofte By, Skovby	100081951
7000a	Bogense Strand, Bogense Jorder	5445066
7000b	Bogense Strand, Bogense Jorder	5445067
7000c	Bogense Strand, Bogense Jorder	5445068
7000d	Bogense Strand, Bogense Jorder	5445069
7000e	Bogense Strand, Bogense Jorder	5445070
7000f	Bogense Strand, Bogense Jorder	5445071

7000g	Bogense Strand, Bogense Jorder	5445072
7000h	Bogense Strand, Bogense Jorder	5445073
7000i	Bogense Strand, Bogense Jorder	5445074
7000k	Bogense Strand, Bogense Jorder	9862152
7000l	Bogense Strand, Bogense Jorder	100017434
7000m	Bogense Strand, Bogense Jorder	100033162
7000a	Bogense Bygrunde	5443489
7000b	Bogense Bygrunde	5443490
7000c	Bogense Bygrunde	5443491
7000d	Bogense Bygrunde	5443492
7000e	Bogense Bygrunde	5443493
7000g	Bogense Bygrunde	5443495
7000h	Bogense Bygrunde	5443496
7000i	Bogense Bygrunde	5443497
7000k	Bogense Bygrunde	5443498
7000l	Bogense Bygrunde	5443499
7000m	Bogense Bygrunde	5443500
7000n	Bogense Bygrunde	5443501
7000o	Bogense Bygrunde	5443502
7000q	Bogense Bygrunde	5443504
7000r	Bogense Bygrunde	5443505
7000s	Bogense Bygrunde	5443506
7000t	Bogense Bygrunde	5443507
7000u	Bogense Bygrunde	5443508
7000v	Bogense Bygrunde	5443509
7000x	Bogense Bygrunde	5443510
7000y	Bogense Bygrunde	5443511
7000z	Bogense Bygrunde	5443512
7000æ	Bogense Bygrunde	5443513
7000ø	Bogense Bygrunde	5443514
7000aa	Bogense Bygrunde	5443515
7000ab	Bogense Bygrunde	8363918
7000a	Bogense Markjorder	5444893
7000b	Bogense Markjorder	5444894
7000d	Bogense Markjorder	5444896
7000f	Bogense Markjorder	5444898
7000g	Bogense Markjorder	5444899
7000h	Bogense Markjorder	5444900
7000i	Bogense Markjorder	5444901
7000k	Bogense Markjorder	5444902
7000l	Bogense Markjorder	5444903
7000m	Bogense Markjorder	5444904
7000n	Bogense Markjorder	5444905
7000o	Bogense Markjorder	5444906
7000q	Bogense Markjorder	5444908
7000r	Bogense Markjorder	5444909
7000s	Bogense Markjorder	5444910
7000t	Bogense Markjorder	5444911
7000u	Bogense Markjorder	5444912
7000v	Bogense Markjorder	5444913
7000x	Bogense Markjorder	5444914
7000y	Bogense Markjorder	5444915
7000z	Bogense Markjorder	5444916
7000æ	Bogense Markjorder	5444917
7000ø	Bogense Markjorder	5444918
7000aa	Bogense Markjorder	5444919
7000ab	Bogense Markjorder	5444920
7000ac	Bogense Markjorder	5444921
7000ad	Bogense Markjorder	5444922

7000ae	Bogense Markjorder	5444923
7000af	Bogense Markjorder	5444924
7000ag	Bogense Markjorder	5444925
7000ah	Bogense Markjorder	5444926
7000ai	Bogense Markjorder	5444927
7000ak	Bogense Markjorder	5444928
7000al	Bogense Markjorder	5444929
7000am	Bogense Markjorder	5444930
7000an	Bogense Markjorder	5444931
7000ao	Bogense Markjorder	5444932
7000ap	Bogense Markjorder	5444933
7000aq	Bogense Markjorder	9428444
7000ar	Bogense Markjorder	9428445
7000as	Bogense Markjorder	9428446
7000at	Bogense Markjorder	9428447
7000au	Bogense Markjorder	9428448
7000ax	Bogense Markjorder	9428450
7000ay	Bogense Markjorder	9428451
7000az	Bogense Markjorder	10066782
7000aæ	Bogense Markjorder	100013235
7000a	Gyldensteen Hgd., Nr. Sandager	2677276
7000b	Gyldensteen Hgd., Nr. Sandager	2677277
72x	Bogense Markjorder	5444554
25a	Bogense Strand, Bogense Jorder	5445015
26a	Bogense Strand, Bogense Jorder	5445017
27a	Bogense Strand, Bogense Jorder	5445019
28a	Bogense Strand, Bogense Jorder	5445022
29b	Bogense Strand, Bogense Jorder	5445024
33c	Bogense Strand, Bogense Jorder	5445026
1b	Bogense Markjorder	9428420
1bp	Bogense Markjorder	9428420
24ap	Bogense Markjorder	9428425
24cæ	Bogense Markjorder	9428425
24cø	Bogense Markjorder	9428425
24da	Bogense Markjorder	9428425
24db	Bogense Markjorder	9428425
295	Bogense Bygrunde	5443484
296	Bogense Bygrunde	5443485
41d	Bogense Strand, Bogense Jorder	5445029
285ad	Bogense Bygrunde	100093726
285ae	Bogense Bygrunde	100093727
16c	Skovby Nymark, Skovby	100088053
181	Bogense Markjorder	100398834
182	Bogense Markjorder	100398835
91da	Bogense Markjorder	100398836
91dc	Bogense Markjorder	100398838
91dd	Bogense Markjorder	100398839
91db	Bogense Markjorder	100398837
7000p	Bogense Bygrunde	5443503
45ah	Bogense Markjorder	100013267
45æ	Bogense Markjorder	100013258
45s	Bogense Markjorder	100013251
45z	Bogense Markjorder	100013257
45y	Bogense Markjorder	100013256
145p	Bogense Markjorder	100195317
268c	Bogense Bygrunde	100423868
103c	Bogense Bygrunde	5443194
45ae	Bogense Markjorder	100013264
45l	Bogense Markjorder	100013244

45r	Bogense Markjorder	100013250
87a	Bogense Bygrunde	5443171
	Vandcenter Syd	
	Energi Fyn El og Fiber	
	Bogense forsyning Vand og fjernvarme	
	Yousee (TDC)	
	Mejlskov og Omegns Vandværk	
	Guldbjerg-Nr. Sandager Vandværk	
	Evida gas	
	TDC NET A/S	
	Norlys	
	TDC A/S Operations	
	Vores Elnet *A*	
	Intego	
	Nordfyns Kommune	
	JK Byg og Anlæg	
	Stofa A/S	
	GlobalConnct	
	Bogense Antenneforening	

Bilag 4

Kriterier for bidragsfordeling

1. Beskrivelse og begrundelse for bidragsfordeling kystbeskyttelse

1.1 Oversvømmelse

Bidragsfordelingen er lavet så enkel som muligt for at lettere at kunne administrere den fremadrettet. Men samtidig er der lavet en vis differentiering i forhold værdirerne der beskyttes f.eks ved at man betaler ekstra hvis der en bygning på matriklen der vil være direkte berørt af oversvømmelse. Nedenfor beskrives de enkelte bidragsgrupper. Af figur nr. 7 fremgår fordelingen af parter på de forskellige bidragsgrupper.

1.1.1 Solidarisk bidrag

Da både direkte og inddirekte berørte matrikler har fordel af projektet iform af en generel sikring af området f.eks i forhold til ejendomspriser, ry i forhold til turister etc. laves der en solidarisk bidragspart til alle berørte grundejere (både direkte og indirekte berørte grundejere).

Alle bidragspligtige (både inddirekte og direkte beskyttede) bidrager med en solidarisk part pr. ejendomsnummer.

Det er kun matrikler der er over 100 m² og beliggende inden for det afgrænsede område, der kan blive bidragspligtige.

1.1.2 Part for bygningsberørt

Et bidrag hvis der en bygning der er i risiko for oversvømmelse til det besluttede sikkerhedsniveau på 2,18 m over dvr90. Vurderes ud fra en foretaget sokkelkoteopmåling på matrikelniveau. Hvis der er kælder under en ejendom der vil være berørt af oversvømmelse er der en tillægsbidrag. Om kælder er berørt, afgøres også af opmåling af landinspektør.

1.1.3 Berørt terræn på udstykkede ejendomme

Et bidrag hvis ens terræn er berørt med mere en 100 m² og mindre en 4000 m² oversvømmelse (udfra modelkørsel) af matriklen.

1.1.4 Berørt landbrugsjord og naturarealer/grunde

Bidragspart fra påbegyndt 1 ha landbrugsjord og naturareal/grunde oversvømmet inden for det afgrænsede område. Man betaler denne bidragspart fra 4000 m² oversvømmet matrikel (med eller uden bebyggelse) og for marker uanset størrelse.

1.1.5 Offentligveje og P-pladser

Bidrag fra 1/2 ha berørt/oversvømmet vej og P-pladser inden for det afgrænsede område.

1.1.6 Forsyningselskaber og ledningejere

Bidrager hvis der konstruktioner eller kabler og ledninger inden for det afgrænsede område. Forsyningselskaberne er fundet på baggrund repræsentative graveforespørgelser i Ler i det modellerede oversvømmelsesområde.

Forsyningsselskaberne og ledningsejerne bidrager for en inddirekte fordel ved at være beskyttet. Dvs de bidrager for adgang til rør, kabler, fordelerskabe m.v. i Bogense og omegn. Da den inddirekte fordel for forsyningsselskaber og ledningsejers vurderes større end for inddirekte berørte enkelt matrikler er bidragsparten sat lidt højere. Det begrundes med at kabler, rør og mindre installationer berører større områder og adgangsveje og derved en større nytteværdi end inddirekte berørte enkelt matrikler.

1.1.7 Flytning af rør strækning 2 (Fogense Enge)

Her vil der komme en udgift til flytning vandværk, der skal fordeles med 1/3 til matrikler i Fogense sommerhusområdet og 2/3 til forsyningsselskabet. Fordelingen er lavet fra det eksisterende rørs levetid (60 år) og alderen på røret (ca. 40 år).

Bidragspart for oversvømmelse Bogense diger		
Administrationsbidrag	Pr. ejendomsnummer - matrikler inden for afgrænsingen med over 100 m ²	1
Terrænbidrag	Bidrag fra ejendomme i byzone med oversvømmet terræn ved minimum 100 m ² oversvømmet	0,25
Bygningsbidrag	Uanset antal kvadratmeter bygning afholdes bidrag per berørt bygning på matrikel. Vurderet ud fra opmåling af sokkelkoten	1
Kælderbidrag	Uanset antal m ² . Om klæder er berørt vurderes ud fra opmåling	0,3
Bidrag fra Landbrugsjord og naturarealer	Pr. 1 ha berørt	0,75
Bidrag fra veje og P-pladser	Pr. 0,5 ha berørt	0,75
Forsyningsselskaber og ledningsejere	Pr. aktør	4

Figur nr 9 Viser en fordeling af bidragsparter på bidragsgrupper

1.1 Erosionsbeskyttelse

Fordelingen i forhold til erosionsbeskyttelse i projektet drejer sig om strækning 3 (Fogense) og strækning 8 (østlig del af Bogense).

1.1.1 Strækning 3

På strækning 3 vil erosionsbeskyttelsen beskytte en vej samt en vandlejning, men samtidig er beskyttelsen en sikring mod overskyl og dermed oversvømmelse. Grundejerne i Fogense får sikret deres vej til deres huse. Fordelingen af udgifterne til erosionsbeskyttelsen fordeles på følgende måde

Forsyningsselskab	10%
Ejer af vej	10%
Ligelig fordeling på grundejere bag vej	5%
Alle bidragspligtige	75%

Fordelingen af udgifter i forhold til strækning 3 ud fra anlægsbudget pr. 1. februar 2023 kan ses i figur nr. 10.

1.1.2 Strækning 8

Her vil det være ejeren af stien bag skrænten der skal betale 95% af udgifterne til erosionsbeskyttelsen. Da Stien også er en rekreativ sti så alle bidragspligtige har en inddirekte fordel af at stien bliver bibeholdt. Derfor pålægges 5 % af udgifterne til erosionsbeskyttelse på denne strækning til alle bidragspligtige.

Bidragsfordeling Pumpe og vandløb

Fogense digelag

Ejd.nr.	Adresse	Bidragskode	Indv. tekst	Grundl./antal enh.
	24 4, Abildrovej 34, 5400		9825 24D	45
	175 28, Almindevej 39, 5400		9825 13 A	73
	175 28, Almindevej 39, 5400		9825 5 B	77
	214 39, Assensvej 35, 5400		9825 4G	80
	214 39, Assensvej 35, 5400		9825 10G	16
	282 96, Bogmose 15, 5400		9825 40C	183
	283 96, Bogmose 17, 5400		9825 41C	59
	359 204, Donnervej 4, 5400		9825 34A	40
	359 204, Donnervej 4, 5400		9825 34C	13
	359 204, Donnervej 4, 5400		9825 30C	26
	359 204, Donnervej 4, 5400		9825 35B	50
	359 204, Donnervej 4, 5400		9825 31B	51
	359 204, Donnervej 4, 5400		9825 46A	23
	359 204, Donnervej 4, 5400		9825 36C	62
	360 204, Donnervej 8, 5400		9825	45 152
	360 204, Donnervej 8, 5400		9825 32A	70
	361 204, Donnervej 16, 5400		9825 39 E	52
	791 520, Huggetvej 44, 5400		9825 33B	31
	794 520, Huggetvej 52, 5400		9825 33A	42
	794 520, Huggetvej 52, 5400		9825 40C	58
	794 520, Huggetvej 52, 5400		9825 40 B	54
	797 520, Huggetvej 63, 5400		9825 34E	43
	797 520, Huggetvej 63, 5400		9825 38A	92
	797 520, Huggetvej 63, 5400		9825 39B	116
	803 520, Huggetvej 81, 5400		9825 34D	38
	805 520, Huggetvej 94, 5400		9825 44C	36
	805 520, Huggetvej 94, 5400		9825	33 326
	805 520, Huggetvej 94, 5400		9825 44B	85
	805 520, Huggetvej 94, 5400		9825 45B	90
	805 520, Huggetvej 94, 5400		9825 36A	114
	805 520, Huggetvej 94, 5400		9825 45F	110
	806 520, Huggetvej 100, 5400		9825 4C	22
	806 520, Huggetvej 100, 5400		9825 3D	18
	806 520, Huggetvej 100, 5400		9825 45D	655
	806 520, Huggetvej 100, 5400		9825 5C	23
	806 520, Huggetvej 100, 5400		9825 45C	43
	806 520, Huggetvej 100, 5400		9825 10E	21
	809 520, Huggetvej 110, 5400		9825 20C	14
	809 520, Huggetvej 110, 5400		9825 34A	54
	809 520, Huggetvej 110, 5400		9825 22B	24
	811 520, Huggetvej 116, 5400		9825 21D	7
	811 520, Huggetvej 116, 5400		9825 24C	67
	811 520, Huggetvej 116, 5400		9825 25B	264
	812 520, Huggetvej 117, 5400		9825 44A	33
	812 520, Huggetvej 117, 5400		9825 4B	312
	812 520, Huggetvej 117, 5400		9825 15D	36
	812 520, Huggetvej 117, 5400		9825 15B	307
	812 520, Huggetvej 117, 5400		9825 18B	15
	812 520, Huggetvej 117, 5400		9825 24A	170
	813 520, Huggetvej 120, 5400		9825 26A	35
	813 520, Huggetvej 120, 5400		9825 27C	31
	813 520, Huggetvej 120, 5400		9825 29C	23
	813 520, Huggetvej 120, 5400		9825 2A	198
	813 520, Huggetvej 120, 5400		9825 2E	40
	813 520, Huggetvej 120, 5400		9825 2D	68
	815 520, Huggetvej 122, 5400		9825 27A	435
	820 520, Huggetvej 130, 5400		9825 29A	85
	822 520, Huggetvej 132, 5400		9825 17D	108
	822 520, Huggetvej 132, 5400		9825 39B	47
	822 520, Huggetvej 132, 5400		9825 19A	116
	822 520, Huggetvej 132, 5400		9825 20D	59
	822 520, Huggetvej 132, 5400		9825 7E	87
	823 520, Huggetvej 154, 5400		9825 47A	176
	823 520, Huggetvej 154, 5400		9825 25C	62
	823 520, Huggetvej 154, 5400		9825 43B	106
	823 520, Huggetvej 154, 5400		9825 30E	57

823 520, Huggetvej 154, 5400	9825 36D	76
823 520, Huggetvej 154, 5400	9825 43C	5
823 520, Huggetvej 154, 5400	9825 46B	80
825 520, Huggetvej 136, 5400	9825 35B	115
825 520, Huggetvej 136, 5400	9825 36B	110
828 520, Huggetvej 151, 5400	9825	95
974 612, Klemstrup 3, 5400	9825 41A	217
1103 692, Langegyde 31, 5400	9825 1B	442
1103 692, Langegyde 31, 5400	9825 8D	92
1222 803, Middelfartvej 37, 5400	9825 16C	252
1669 1042, Sandholtvej 48, 5400	9825	74
1670 1042, Sandholtvej 53, 5400	9825 44A	129
1670 1042, Sandholtvej 53, 5400	9825 15A	23
1670 1042, Sandholtvej 53, 5400	9825 45A	135
1670 1042, Sandholtvej 53, 5400	9825 45H	90
1793 1108, Skårupvej 2, 5400	9825 17 A	135
1928 1111, Skåstrupvej 10, 5400	9825 4 I	4
1928 1111, Skåstrupvej 10, 5400	9825 10 I	70
1928 1111, Skåstrupvej 10, 5400	9825 25 A	501
1935 1111, Skåstrupvej 32, 5400	9825 23 A	300
1935 1111, Skåstrupvej 32, 5400	9825 18 A	205
1935 1111, Skåstrupvej 32, 5400	9825 7A	107
1935 1111, Skåstrupvej 32, 5400	9825 13D	136
1935 1111, Skåstrupvej 32, 5400	9825 14D	109
1956 1111, Skåstrupvej 63, 5400	9825 42B	100
2168 1185, Storkenhøjvej 59, 0	9825 33C	69
2171 1185, Storkenhøjvej 73, 5400	9825 37A	61
2171 1185, Storkenhøjvej 73, 5400	9825 38E	73
2173 1185, Storkenhøjvej 83, 5400	9825 12B	27
2173 1185, Storkenhøjvej 83, 5400	9825 4F	43
2173 1185, Storkenhøjvej 83, 5400	9825 10F	125
2173 1185, Storkenhøjvej 83, 5400	9825 8C	70
2173 1185, Storkenhøjvej 83, 5400	9825 8B	18
2173 1185, Storkenhøjvej 83, 5400	9825 5A	87
2173 1185, Storkenhøjvej 83, 5400	9825 7C	63
2173 1185, Storkenhøjvej 83, 5400	9825 6B	78
2173 1185, Storkenhøjvej 83, 5400	9825 3B	24
2173 1185, Storkenhøjvej 83, 5400	9825 3C	18
2173 1185, Storkenhøjvej 83, 5400	9825 9A	81
2173 1185, Storkenhøjvej 83, 5400	9825 9B	40
2173 1185, Storkenhøjvej 83, 5400	9825 13C	17
2176 1185, Storkenhøjvej 93, 5400	9825 13A	112
2176 1185, Storkenhøjvej 93, 5400	9825 11A	182
2177 1185, Storkenhøjvej 97A, 5400	9825 14C	62
2177 1185, Storkenhøjvej 97A, 5400	9825 16A	29
2180 1185, Storkenhøjvej 101, 5400	9825 14E	84
2180 1185, Storkenhøjvej 101, 5400	9825	131
2181 1185, Storkenhøjvej 149, 5400	9825 25D	127
2182 1185, Storkenhøjvej 151, 5400	9825 24E	134
2183 1185, Storkenhøjvej 155, 5400	9825 17E	118
2184 1185, Storkenhøjvej 157, 5400	9825 18C	90
2185 1185, Storkenhøjvej 159, 5400	9825 23D	99
2186 1185, Storkenhøjvej 161, 5400	9825 16A	102
2187 1185, Storkenhøjvej 163, 5400	9825 9C	66
2188 1185, Storkenhøjvej 165, 5400	9825 8E	83
2189 1185, Storkenhøjvej 167, 5400	9825 3H	101
2190 1185, Storkenhøjvej 171, 5400	9825 12F	97
2191 1185, Storkenhøjvej 173, 5400	9825 6F	92
2192 1185, Storkenhøjvej 175, 5400	9825 10B	91
2193 1185, Storkenhøjvej 177, 5400	9825 4A	108
2194 1185, Storkenhøjvej 187, 5400	9825 42B	204
2195 1185, Storkenhøjvej 191, 5400	9825 40A	94
2196 1185, Storkenhøjvej 193, 5400	9825 39D	175
2197 1185, Storkenhøjvej 195, 5400	9825 41B	160
2198 1185, Storkenhøjvej 197, 5400	9825 37C	106
2199 1185, Storkenhøjvej 199, 5400	9825 38A	102
2200 1185, Storkenhøjvej 201, 5400	9825	132

2201 1185, Storkenhøjvej 203, 5400	9825 30D	54
2202 1185, Storkenhøjvej 205, 5400	9825 30A	57
2204 1185, Storkenhøjvej 209, 5400	9825 31A	77
2205 1185, Storkenhøjvej 213, 5400	9825 29D	110
2206 1185, Storkenhøjvej 215, 5400	9825 34D	103
2207 520, Huggetvej 112, 5400	9825 19C	156
2207 520, Huggetvej 112, 5400	9825 22E	82
2208 1185, Storkenhøjvej 189, 5400	9825 43 A	84
2209 1185, Storkenhøjvej 237, 5400	9825 12A	92
2209 1185, Storkenhøjvej 237, 5400	9825 3A	94
2347 1284, Tornhøj 10, 5400	9825 18D	67
2350 1284, Tornhøj 18, 5400	9825 5H	77
2628 1499, Ømosevej 17, 5400	9825	234
2633 1499, Ømosevej 25, 5400	9825 45G	208
2746 1185, Storkenhøjvej 169, 5400	9825 7D	104
2748 1185, Storkenhøjvej 185, 5400	9825 11C	146
2750 1185, Storkenhøjvej 181, 5400	9825 13E	117
2751 1185, Storkenhøjvej 217, 5400	9825 47C	8
2791 1185, Storkenhøjvej 179, 5400	9825 14B	112
3022 1185, Storkenhøjvej 211, 5400	9825 29B	80
3070 1185, Storkenhøjvej 147, 5400	9825 20 B	119
3130 1185, Storkenhøjvej 183, 5400	9825	114
3364 1185, Storkenhøjvej 145, 5400	9825 22 C	25
3466 1185, Storkenhøjvej 153, 5400	9825 21 A	107
3500 520, Huggetvej 131A, 5400	9825	59

Bilag 5

Anlæggenes tekniske detaljer og detaljer vedr. drift

FOTOKOPI

sept 2/11. 1982.

VEDTÆGT

for

landvindingslaget Bogense vestre enge

D.D.H. 5-12-79

FYNS AMTSKOMMUNE
VAND/MILJØAFDELINGEN

J. NR. 8-72-40 (423)/1-88

V e d t æ g t

for
landvindingslaget Bogense vestre Enge.

- : -

§ 1.

Landvindingslagets oprettelse.

Landvindingslaget er oprettet i henhold til lov nr. 599 af 14. november 1940 om landvinding og lov nr. 141 af 30. marts 1942 om ændring i og tillæg til nævnte lov ved landbrugsmi-
nisterens resolution af 4. juni 1945 og ved kendelse af 14. september 1954 af afvandingskommissionen for Odense amts-
råds-kreds og ændret ved landvæsenskommissionens kendelse af
10. juli 1980, hvorefter nærværende vedtægt under
21 juli 1980 er stadfæstet af landvæsenskommissionen
efter forhandling med amtsrådet.

Landvindingslagets værneting er retskreds nr. 35, Odense by
og herred.

§ 2.

Fortegnelse over landvindingslagets anlæg og ejendomme.

I henhold til afvandingskommissionens bestemmelser er de land-
vindingslaget tilhørende anlæg følgende:

1. Pumpeanlægget.

Pumpeanlægget er beliggende på matr. nr. 64,
Bogense strand. Anlægget, der er indrettet

for automatisk drift, består af 3 pumper med ydeevner på 100 l/sek., 200 l/sek. og 400 l/sek. ved geometriske løftehøjder på henholdsvis 1,75 m, 1,5 m og 1,75 m. Pumperne er tilsluttet hver sin elektromotor. Pumpeaggregaterne kan ved svømmeranordninger igangsættes og standses ved passende vandstande i pumpekanalen, og de kan ligeledes ved en svømmeranordning standses automatisk, når vandstanden i afløbskanalen når en bestemt højde.

Pumpeaggregaterne er installeret i et grundmuret hus. Husets fundamenter, pumpebrønd, indløbsbygværk m. v. er udført i jernbeton. Foran indløbet til pumperne er der anbragt galvaniserede jernriste.

Afløbet fra pumpeanlægget sker til en inddiget landkanal, der gennem en sluse i havdiget har afløb til havet gennem Bogense havn.

Den elektriske kraft fås ved en lavspændingsledning, der er tilsluttet Effla's ledningsnet. Lavspændingsledningen tilhører Effla.

2. Kanaler og diger.

Landkanalen omfatter en hovedlandkanal og et tilløb til denne.

a. Hovedlandkanalen, der har en længde af 4344 m, hvoraf 270 m er rørlagt, begynder i sogneskillet mellem Brandholtgård og Bogense markjorder, 14 m vest for skillet mellem matr. nr. 49^b og 32^b, Brandholtgård, og ender med udløb i havnen ved den under Bogense vestre digelag hørende sluse, der er beliggende ved det nordlige hjørne af matr. nr. 3^a, Bogense strand.

Kanalens hovedretning er vest-øst, og den passerer eller gennemskærer på den øverste strækning følgende matr. nr.:

<u>Venstre bred:</u>	<u>Højre bred:</u>
Kommunevej (Huggetvej)	49 ^b , Brandholtgård
74, Bogense markjorder	32 ^b , "
84, " "	15 ^a , "
Kommunevej (Huggetvej)	2 ^b , "
110 ^a , Bogense markjorder	11 ^b , "
112 ^b , " "	1 ^a , "
99 ^b , " "	1 ^d , "
95 ^a , " "	Kommunevej (Huggetvej)
95 ^b , " "	74, Bogense markjorder
1 ^c , " "	84, " "
97 ^a , " "	Kommunevej (Huggetvej)
97 ^c , " "	110 ^a , Bogense markjorder
124 ^b , " "	112 ^b , " "
	99 ^b , " "
	105 ^a , " "
	105 ^c , " "
	105 ^b , " "
	4 ^v , " "

På den nederste strækning er landkanalen beliggende på særskilt matrikulerede arealer, der ejes af landvindingslaget.

Hovedlandkanalen skal vedligeholdes med følgende dimensioner:

St. = afstand fra øverste ende	Bundkote cm	Bundbredde m	Anlæg	Fald o/oo	Anm.
0	205	x		x	
		40 cm rør		5,0	
192	$\frac{110}{104}$	x	x	x	
		0,6		2,5	
500	29	x		x	
		0,8	1,0	0,6	
674	19	x		x	
		1,0		0,2	
712	20	x	x	x	

St. = afstand fra øverste ende	Bundkote cm	Bundbredde m	Anlæg	Fald o/oo	Anm.
712	20	x	x	x	
		100 cm rør		0,7	
757	$\frac{-3}{18}$	x	x	x	
		1,0	1,0	0,2	
896	$\frac{14}{-10}$	x	x	x	
		125 cm rør		0,0	
929	$\frac{-10}{14}$	x	x	x	
		1,0			
1600	0	x		0,2	
		1,8	1,0		
3840	-45	x		x	
		3,0		0,5	
4344	-70	x	x	x	Sluse

b. Tilløbet til Hovedlandkanalen. Denne kanal, der har en længde af 1039 m, hvoraf de øverste 852 m er rørlagt, begynder i skellet mellem den nedlagte jernbane og matr. nr. 14^b, Bogense markjorder, 290 m nord for sogneskillet mellem Bogense markjorder og Brandholtgård og udmunder i Hovedlandkanalen ved det nordvestlige skel hjørne af matr. nr. 4^{ac}, Bogense markjorder.

Kanalens hovedretning er øst-vest, og den passerer eller gennemskærer følgende matr. nr.:

Venstre bred:

14^b, Bogense markjorder
Kommunevej
14^b, Bogense markjorder
66^a, " "
85^b, " "
69^a, " "
59, " "
4^{ac}, " "

Højre bred:

14^b, Bogense markjorder
Kommunevej
14^b, Bogense markjorder
66^a, " "
85^b, " "
69^a, " "
94^a, " "

Tilløbet til Hovedlandkanalen skal vedligeholdes med følgende dimensioner:

St. = afstand fra øverste ende	Bundkote cm	Bundbredde m	Anlæg	Fald o/oo	Anm.
0	135	x		x	
		30 cm rør			
400	75	x		1,5	
		50 cm rør			
852	7	x	x	x	
		0,8	1,0	0,4	
1039	0	x	x	x	Udløb i Hovedland- kanalen

c. Landkanalens diger.

Diget langs Hovedlandkanalens venstre bred har en samlet længde på 1274 m. Det begynder i Hovedlandkanalens st. 1600 og slutter ved matr. nr. 22^b, Bogense markjorder, ved tilslutning til det under Bogense vestre digelag hørende havdige.

Diget langs Hovedlandkanalens højre bred har en samlet længde af 2573 m. Det begynder i Hovedlandkanalens st. 1600 og slutter i det nordøstlige hjørne af matr. nr. 11^d, Bogense strand, ved tilslutning til det opfyldte jernbaneterræn på matr. nr. 3^a. På de sidste 326 lb. m af diget følger dette ikke landkanalen, men er lagt syd om fiskedammen på matr. nr. 12^a, 11^c og 11^d, Bogense strand.

Digerne er afbrudt, hvor de til Hovedlandkanalen stødende arealer er højere end digerne, nemlig for venstre diges vedkommende på strækningen st. 2090 - 2148 og for højre diges vedkommende på strækningerne st. 1855 - 1893 og st. 2082 - 2184. Digerne er endvidere afbrudt fra st. 1847 - 1855, hvor Hovedlandkanalen passerer kommunevejen (Huggetvej). Digerne er her tilsluttet en

i forbindelse med bygningen af broen for kommunevejen opført tværmur i henholdsvis st. 1847 og st. 1855.

Digerne er beliggende på samme særskilt matrikulerede areal, som Hovedlandkanalens nederste strækning er beliggende på.

Digerne skal vedligeholdes med følgende dimensioner:

Kronebredde 1,5 m, anlæg mod kanal 2,0 og anlæg mod land 1,5. Kronekoten skal være 156 cm i st. 1600 faldende til kote 150 cm i st. 2200. Fra st. 2200 til digets afslutning ved det tidligere baneterræn skal kronekoten være 150 cm.

Diget langs tilløbet til Hovedlandkanalen består af et 130 m langt dige langs kanalens nordre bred og et 70 m langt fløjdige. Diget langs kanalen er beliggende på matr. nr. 94^a, Bogense markjorder, begyndende ved nævnte matr. nr.'s sydøstre skelhjørne. Fløjddiget er beliggende umiddelbart øst for matr. nr. 94^b og 94^a, Bogense markjorder, på et særskilt matrikuleret areal, der ejes af landvindingslaget.

Såvel diget langs tilløbet som fløjddiget skal vedligeholdes til følgende dimensioner:

Kronebredde 1,5 m, kronekote 150 cm, anlæg mod kanal 2,0 og mod land 1,5.

d. Hovedafvandingskanalen.

Denne kanal, der har en længde af 2716 m, hvoraf de øverste 289 m er rørlagt, begynder i skellet mellem matr. nr. 33 og 127^b, Bogense markjorder, ca. 275 m nord for kommunevejen (Huggetvej) og ender ved pumpestationen.

Kanalens hovedretning er vest - øst, og den passerer eller gennemskærer følgende matr. nr.:

Venstre bred:

127^b, Bogense markjorder
 127^c, " "
 127^a, " "
 43^a, Bogense strand
 42^a, " "
 41^b, " "
 41^a, " "
 40^a, " "
 39^a, " "
 38^c, " "
 38^b, " "
 37, " "
 36^a, " "
 35^a, " "
 35^c, " "
 34^c, " "
 34^b, " "
 33^b, " "
 32^c, " "
 32^a, " "
 Adgangsvejen langs 31^a, Bogense strand
 " " 30^a, "
 29^b, Bogense strand
 Landkanal
 Adgangsvejen langs 28^a, Bogense strand
 " " 27^a, "
 " " 26^a, "
 " " 25^a, "
 Kommunevej
 3^a, Bogense strand

Højre bred:

127^b, Bogense markjorder
 127^c, " "
 127^a, " "
 50, " "
 54^b, " "
 46, Bogense strand
 41, Bogense markjorder
 67^b, " "
 67^d, " "
 67^c, " "
 86^a, " "
 32^b, Bogense strand
 31^c, " "
 30^b, " "
 29^a, " "
 Landkanal
 28^b, Bogense strand
 27^b, " "
 26^b, " "
 25^b, " "
 Kommunevej
 3^a, Bogense strand

Hovedafvandingskanalen skal vedligeholdes med følgende dimensioner:

St. = afstand fra øverste ende	Bundkote cm	Bundbredde m	Anlæg	Fald o/oo	Anm.
0	-74	x		x	
		25 cm rør		2,0	
214	-117	x		x	
		30 cm rør		1,5	
289	<u>-130</u> -146	x	x	x	Rørudløb
627	-153				Kanal 1
		0,6			
921	-158				Kanal 2
1522	-170	x			Kanal 3 og 4
1918	-178	1,0	1,0	0,2	Kanal 7
2200	-184	x			
2216	-184	1,2			Kanal 8
2677	-194	x	x		Kanal 10
		4,0	1,5		
2716	-195	x	x	x	Indløb til pumpeanlæg- get

e. Sidekanal 1.

Denne kanal, der har en længde af 117 m, er rørlagt på hele strækningen. Den begynder i skellet mellem matr. nr. 74, Bogense markjorder, og matr. nr. 46, Bogense strand, fortsætter over matr. nr. 46 og ender i Hovedafvandingskanalens st. 6²⁷.

Sidekanal 1 skal vedligeholdes med følgende dimensioner:

St. = afstand fra øverste ende	Bundkote cm	Bundbredde m	Anlæg	Fald o/oo	Anm.
0	-117	x		x	
		25 cm rør		2,0	
117	-140	x		x	Udløb i Hovedafvandingsskanalen

f. Sidekanal 2.

Denne kanal, der har en længde af 278 m, er rørlagt på hele strækningen. Den går i skellet mellem matr. nr. 41 og 67^b, Bogense markjorder, med begyndelsespunkt i kommunevejens (Huggetvej) sydlige side ca. 8 m vest for skellet mellem matr. nr. 110^a og 112^a, Bogense markjorder, og ender i Hovedafvandingsskanalens st. 9²¹.

Sidekanal 2 skal vedligeholdes med følgende dimensioner:

St. = afstand fra øverste ende	Bundkote cm	Bundbredde m	Anlæg	Fald o/oo	Anm.
0	-84	x		x) Kommunevej
		30 cm rør			
12	-86	x)
150	-114	25 cm rør		2,0	
278	-140	x		x	Udløb i Hovedafvandingsskanalen

g. Sidekanal 3.

Denne kanal, der har en længde af 624 m, begynder på matr. nr. 63^a, Bogense markjorder, og ender i Hovedafvandingsskanalens st. 15²².

Kanalens hovedretning er nord - syd, og den passerer eller gennemskærer følgende matr. nr.:

<u>Venstre bred:</u>	<u>Højre bred:</u>
63 ^a , Bogense markjorder	63 ^a , Bogense markjorder
63 ^b , " "	31 ^a , Bogense strand
29 ^b , Bogense strand	30 ^a , " "

Sidekanal 3 skal vedligeholdes med følgende dimensioner:

St. = afstand fra øverste ende	Bundkote cm	Bundbredde m	Anlæg	Fald o/oo	Anm.
0	-127	x	x	x	
		0,6	1,0	0,7	
624	-171	x	x	x	Udløb i Hovedafvandingskanalen

h. Sidekanal 4.

Denne kanal, der har en længde af 655 m, hvoraf de øverste 216 m er rørlagt, begynder på matr. nr. 86^a, Bogense markjorder, 2 m nord for kommunevejen (Huggetvej) og ender i Hovedafvandingskanalens st. 15²².

Kanalens hovedretning er syd - nord, og den passerer eller gennemskærer følgende matr. nr.:

<u>Venstre bred:</u>	<u>Højre bred:</u>
86 ^a , Bogense markjorder	86 ^a , Bogense markjorder
86 ^e , " "	86 ^e , " "
30 ^b , Bogense strand	70, " "
	29 ^a , Bogense strand

Sidekanal 4 skal vedligeholdes med følgende dimensioner:

St. = afstand fra øverste ende	Bundkote cm	Bundbredde m	Anlæg	Fald o/oo	Anm.
0	-57	x		x	
		25 cm rør		2,0	
216	<u>-100</u> -135	x	x	x	
260	-139	0,6	1,0	0,8	Kanal 5
655	-170	x	x	x	Udløb i Ho- vedafvan- dingskanaler

1. Sidekanal 5.

Denne kanal, der har en længde af 364 m, er rørlagt på hele strækningen. Den begynder i skellet mellem matr. nr. 69^c og 66^f, Bogense markjorder, 2 m syd for kommunevejen (Huggetvej) og ender i Sidekanal 4, st. 2⁶⁰.

Kanalens hovedretning er øst - vest, og den passerer eller gennemskærer følgende matr. nr.:

Venstre bred:

69^c, Bogense markjorder
69^a, " "
Kommunevej (Huggetvej)
93^a, Bogense markjorder
Landkanalen
70, Bogense markjorder

Højre bred:

69^c, Bogense markjorder
69^a, " "
Kommunevej (Huggetvej)
93^a, Bogense markjorder
Landkanalen
70, Bogense markjorder

Sidekanal 5 skal vedligeholdes med følgende dimensioner:

St. = afstand fra øverste ende	Bundkote cm	Bundbredde m	Anlæg	Fald o/oo	Anm.
0	0	x		x	
		25 cm rør			
87	-26	x			
101	-30	30 cm rør		3,0	
228	$\frac{-68}{-103}$	x		x	Kanal 6
		35 cm rør		2,0	
364	-130	x		x	Udløb i Sidekanal 4

k. Sidekanal 6.

Denne kanal, der har en længde af 225 m, er rørlagt på hele strækningen. Den begynder i skellet mellem matr. nr. 94^b og 103^a, Bogense markjorder, 30 m øst for Hovedlandkanalen og ender i Sidekanal 5, st. 2²⁸.

Kanalens hovedretning er syd - nord, og den passerer eller gennemskærer følgende matr. nr.:

<u>Venstre bred:</u>	<u>Højre bred:</u>
103 ^a , Bogense markjorder	103 ^a , Bogense markjorder
131 ^a , " "	131 ^a , " "
90 ^a , " "	90 ^a , " "
Kommunevej (Huggetvej)	Kommunevej (Huggetvej)
93 ^b , Bogense markjorder	93 ^b , Bogense markjorder
93 ^c , " "	93 ^c , " "
93 ^a , " "	93 ^a , " "

Sidekanal 6 skal vedligeholdes med følgende dimensioner:

St. = afstand fra øverste ende	Bundkote cm	Bundbredde m	Anlæg	Fald o/oo	Anm.
0	-55	x		x	
		12,5 cm rør			
184	-92	x		2,0	
		25 cm rør			
225	-100	x		x	Udløb i Sidekanal 5

l. Sidekanal 7.

Denne kanal, der har en længde af 178 m, er rørlagt på hele strækningen. Den begynder i den nordlige ende af skellet mellem matr. nr. 26^a og 25^a, Bogense strand, og fortsætter i dette skel til Hovedafvandingskanalens st. 19¹⁸.

Sidekanal 7 skal vedligeholdes med følgende dimensioner:

St. = afstand fra øverste ende	Bundkote cm	Bundbredde m	Anlæg	Fald o/oo	Anm.
0	-123	x		x	
		20 cm rør		1,5	
178	-150	x		x	Udløb i Hovedafvandingskanalen

m. Sidekanal 8.

Denne kanal, der har en længde af 135 m, er rørlagt på hele strækningen. Kanalen, der er beliggende på matr. nr. 3^a, Bogense strand, nord for Hovedafvandingskanalen, ender i Hovedafvandingskanalens st. 22¹⁶.

Sidekanal 8 skal vedligeholdes med følgende dimensioner:

St. = afstand fra øverste ende	Bundkote cm	Bundbredde m	Anlæg	Fald o/oo	Anm.
0	-130	x		x	
		20 cm rør		1,5	
135	-150	x		x	Udløb i Hovedafvandskanalen

n. Sidekanal 9.

Denne kanal, der har en længde af 683 m, er rørlagt på hele strækningen. Den begynder i skelhjørnet mellem matr. nr. 69^a, 85^b og 66^b, Bogense markjorder, og ender ved den vestlige side af Almindvej, hvorfra den i en kommunal regnvandsledning har afløb til kanal 10.

Kanalens hovedretning er vest - øst, og den passerer eller gennemskærer følgende matr. nr.:

<u>Venstre bred:</u>			<u>Højre bred:</u>		
66 ^b ,	Bogense	markjorder	85 ^b ,	Bogense	markjorder
66 ^a ,	"	"	66 ^a ,	"	"
40 ^b ,	"	"	14 ^b ,	"	"
14 ^b ,	"	"	40 ^b ,	"	"
40 ^b ,	"	"	14 ^b ,	"	"
53 ^b ,	"	"			

Sidekanal 9 skal vedligeholdes med følgende dimensioner:

St. = afstand fra øverste ende	Bundkote cm	Bundbredde m	Anlæg	Fald o/oo	Anm.
0	23	x		x	
		20 cm rør		1,2	
325	-15	x			
		25 cm rør			
683	-58	x		x	Udløb i kommunal regnvandsledning

o. Sidekanal 10.

Denne kanal, der har en længde af 980 m, er rørlagt på de øverste 347 m. Den begynder i skellet mellem matr. nr. 133^d og 58^m, Bogense markjorder, og ender i Hovedafvandingskanalens st. 26⁷⁷.

Kanalens hovedretning er syd - nord, og den passerer eller gennemskærer følgende matr. nr.:

<u>Venstre bred:</u>	<u>Højre bred:</u>
133 ^d , Bogense markjorder	58 ^m , Bogense markjorder
58 ^f , " "	58 ^f , " "
Kommunevej (Storkenhøjvej)	Kommunevej (Storkenhøjvej)
3 ^a , Bogense strand	3 ^a , Bogense strand
22 ^b , " "	Kommunevej (Ved Diget)
3 ^a , " "	

Sidekanal 10 skal vedligeholdes med følgende dimensioner:

St. = afstand fra øverste ende	Bundkote cm	Bundbredde m	Anlæg	Fald o/oo	Anm.
0	-128	x		x	
		40 cm rør			
122	-143	x			
				1,2	
132	-144	45 cm rør			
347	<u>-169</u> -181	x	x	x	
		4,5	1,5	0,2	
980	-194	x	x	x	Udløb i Hovedafvandingskanalen

Alle forannævnte vandløb er afmærket med kant- og bundpæle. Kantpælene er anbragt langs kanalerne i en afstand af 75 cm fra kanalens øverste kant. Bundpælene er anbragt ud for de

tilsvarende kantpæle ca. 30 cm fra skråningsfoden nærmest kantpælene, og de er nedrammede således, at de står med toppen 5 cm over kanalens vedtægtsmæssige bund.

- : -

Til de åbne vandløbsstrækninger samt til de digestrækninger, der er beliggende på ikke særskilt matrikulerede arealer, hører på begge sider en færdsels- eller sikkerhedsstrimmel, der har en bredde af 1,0 m gældende fra kanalkanten eller digefoden.

- : -

3. Broer, overkørsler og underløb.

Nedennævnte broer og overkørsler over landkanalen:

<u>st. 238 - 250,</u>	60 cm røroverkørsel
<u>st. 367 - 374,</u>	60 cm røroverkørsel
<u>st. 525 - 535,</u>	60 cm røroverkørsel
<u>st. 1013 - 1020,</u>	100 cm røroverkørsel
<u>st. 1176 - 1183,</u>	100 cm røroverkørsel
<u>st. 1848 - 1855,</u>	betonbro ved Huggetvej, bestående af en betonkasse med jernbetondæk, bundkote -0,25 m. Slugets bredde er 160 cm og højden 95 cm. Broen er ved ind- og udløbet forsynet med frontmure.
<u>st. 2328 - 2340,</u>	125 cm røroverkørsel med ramper.
<u>st. 2894 - 2907,</u>	125 cm røroverkørsel med ramper.

Hovedafvandingskanalens underløb under landkanalen i st. 1617 - 1641, bestående af en omstøbt 80 cm rørledning afsluttet ved enderne med betonfrontmure.

- : -

Alle de i denne vedtægt anførte koter refererer sig til Dansk Normal Nul og er knyttet til G.I. fixpunkt K-35-9025:

Bogense posthus.
Redskabshus, Ø. for posthusbygningen.
N. gavl, 2,91 m fra NØ hjørne,
0,40 m over terræn.

Plade: Kote 2,01 m.

§ 3.

Landvindingslagets særlige rettigheder og forpligtelser.

Landvindingslaget har færdselsret til pumpeanlæggets plads ad kommunevejen.

§ 4.

Landvindingslagets formål, anlæggets drift og vedligeholdelse.

Landvindingslagets formål er at tilvejebringe og sikre sådanne afvandringsforhold på de interesserede arealer, at en fordelagtig landøkonomisk udnyttelse af de til landbrug udlagte arealer muliggøres.

De under landvindingslaget hørende anlæg vedligeholdes med de i § 2 anførte dimensioner på Bogense kommunes foranstaltning og bekostning, således at kommunen overtager samtlige udgifter ved anlæggets drift og vedligeholdelse, herunder pasning og administration, jvf. § 14.

Til sikring af anlæggenes virkning og beståen er der fastsat følgende bestemmelser:

Pumpeanlægget må kun benyttes efter sit formål og kun betjenes af de af Bogense kommune dertil antagne personer.

Digerne langs landkanalen må ikke bebygges, beplantes eller anvendes til oplægning af materialer m. v.; husdyr må ikke grasse på dem, og færdsel må ikke finde sted uden særlig tilladelse fra landvindingslagets bestyrelse og Bogense kommune.

2 gange om året, henholdsvis inden 15. juni og inden 1. november, slås græsset på digerne og på banketterne langs digerne.

Når det er nødvendigt for at undgå beskadigelse af digerne ved muldvarpe, rotter, mus og lignende, skal Bogense kommune bekæmpe disse dyr på de til digerne stødende lodder.

Landvindingslaget og Bogense kommune har ret til at tage fyld og græstørv til reparation af digerne på de medlemmerne tilhørende arealer. Erstatningen herfor fastsættes af bestyrelsen, hvis afgørelse kan indbringes for en landvæsenskommission.

For at begrænse gennemsvivningen fra landkanalerne til pumpeområdet må ingen anlægge drænledninger eller åbne grøfter nærmere landkanalerne end 25 m målt fra nærmeste kanalkant.

Landkanalerne og afvandingskanalerne skal grødeskæres, og skråningerne og færdselsstrimlerne langs kanalerne skal slås to gange årligt, nemlig inden 15. juni og inden 1. november, og kanalerne skal oprensnes til de i § 2 anførte dimensioner mindst 1 gang årligt inden d. 1. november. Den fra kanalerne oprensede fyld skal oplægges nogenlunde ligeligt til begge sider i en afstand af mindst 0,5 m fra kanalkanten. Brugere af de til kanalerne stødende lodder skal modtage fylden og inden 3 måneder efter oplægningen fjerne den eller sprede den til et ikke over 5 cm tykt lag i en afstand af mindst 1,0 m fra kanalkanten. Hvor der findes dige langs kanalen, skal fylden fjernes til mindst 1,0 m fra den mod det lave areal vendende digefod. Ud for de strækninger, hvor der findes hus og have på den ene side af kanalen, skal fylden oplægges og spredes ensidigt til den modsatte side.

Rørledningerne må ikke overbygges, og der må ikke plantes træer eller buske over ledningerne eller så nær disse, at der kan være fare for, at rørledningerne beskadiges eller tilstoppes.

Samtlige tilløbsgrøfter til kanalerne skal holdes vel oprensede af de pågældende lodsejere, således at udskylning af sand og slam fra disse grøfter til enhver tid kan siges at være begrænset til det mindst mulige.

Eventuelle tilslutninger af nye rørledninger til de under landvindingslaget hørende rørledninger skal udføres omhyggeligt og godkendes af Bogense kommune, forinden tilfyldning sker.

Nye rørdløb i de åbne kanalstrækninger skal udføres således, at de ikke gør skade på kanalskråningerne.

Vedligeholdelsen af nedennævnte broer og overkørsler over landvindingslagets kanaler påhviler broejerne.

St. = afstand fra øverste ende m	Broens eller overkørselens art
--	--------------------------------

Hovedlandkanalen.

St. 3840 - 3842	Gangbro, jerndragere med trædæk. Vandløbets profil føres uhindret gennem broen.
" 3989 - 3991	Vejbro. Jernbetonplade på jernbetonpæle. Vandløbets profil føres uhindret gennem broen.
" 4220 - 4236	2 stk. 120 cm røroverkørsler med højvandslukke.

Hovedafvandingskanalen.

St. 342 - 349	60 cm røroverkørsel
" 476 - 483	60 " "
" 546 - 553	60 " "
" 921 - 928	60 " "

St. = afstand fra øverste ende m	Broens eller overkørselens art
--	--------------------------------

St. 961 - 968	60 cm røroverkørsel
" 1079 - 1086	60 " "
" 1183 - 1190	60 " "
" 1295 - 1302	60 " "
" 2017 - 2028	80 " "
" 2680 - 2688	2 stk. 140 cm røroverkørsler

Sidekanal 3.

St. 614 - 624	60 cm røroverkørsel
---------------	---------------------

Sidekanal 10.

St. 837 - 847	2 stk. 120 cm røroverkørsler
---------------	------------------------------

Nye broer og overkørsler må kun anbringes efter godkendelse af landvindingslagets bestyrelse og Bogense kommune efter de i nedenstående oversigt anførte bestemmelser angående mindstedimensioner:

Vandløbsstrækning st.	Vandslug i broer cm	Mindsteafstand fra bund til dragerunderkant cm	Dimension af rør i over- kørsler cm
--------------------------	---------------------------	---	--

Hovedlandkanalen.

192 - 500	150	115	60
500 - 674	180	130	60
674 - 1600	200	150	100
1600 - 2600	280	160	125
2600 - 3840	280	175	125
3840 - slusen	400	190	

Rør må ikke anvendes

Vandløbsstrækning st.	Vandslug i broer cm	Mindsteafstand fra bund til dragerunderkant cm	Dimension af rør i over- kørsler cm
<u>Hovedafvandingskanalen.</u>			
289 - 1522	150	110	60
1522 - 2200	200	110	80
2200 - 2677	220	110	80
2677 - 2716	450	150	Rør må ikke anvendes
<u>Sidekanalerne 3 og 4.</u>			
alle strækninger	150	110	60
<u>Sidekanal 10.</u>			
347 - 980	450	150	2 x 120

- : -

Ved udførelse af røroverkørsler skal rørene anbringes med bunden 1/5 - 1/10 af rørdiameteren under den vedtægtsmæssige bund det pågældende sted.

- : -

Landvindingslaget og Bogense kommune har ret til den for anlæggenes vedligeholdelse og eftersyn nødvendige færdsel og til at have sine anlæg liggende uforstyrret fra lodsejernes side, idet disse navnlig er forpligtet til ikke at foretage opgravninger i diger med dertil hørende ramper og banketter og andet servitutbelagt areal eller foretage påfyldninger i kanalerne. Lodsejerne er endvidere pligtige at holde heste, kreaturer og andre husdyr borte fra anlæggene. Ingen lodsejer må anvende de til anlæggene grænsende arealer til løsdrift, medmindre der er anbragt forsvarligt hegn mellem disse arealer og anlæggene. Denne hegnspligt påhviler lodsejerne, og hegnet skal være fjernet mindst 1 m fra kanalkant eller digefod. Denne hegnspligt gælder også, hvor anlæggene er beliggende på særskilt matrikulerede arealer; men her har lodsejerne ret til at anbringe heg-

net i skellet. Vandingssteder skal udgraves uden for kanalprofilen og frahegnes kanalen.

Hvis et medlem af landvindingslaget ikke udfører et ham som interessant i landvindingslaget påhvilende arbejde vedrørende anlæggenes almindelige vedligeholdelse, f. eks. fjernelse af fyld fra oprensning af kanalerne, eller hvis han ikke efter pålæg udbedrer skade, som han er ansvarlig for, er Bogen-se kommune berettiget til at lade arbejdet udføre for hans regning.

Overtrædelse af bestemmelserne i denne vedtægt om anlæggenes benyttelse m. v. kan i henhold til § 12 i lov nr. 599 af 14. november 1940 forfølges som politisager og straffes med bøder til statskassen, for så vidt højere straf efter lovgivningen ikke er forskyldt. Påtaleret tilkommer bestyrelsen, amtsrådet eller landbrugsministeriet.

§ 5.

Landvindingslagets medlemmer.

De under landvindingslaget hørende lodder er opført på den til denne vedtægt hørende og af landvæsenskommissionen godkendte fortegnelse over de interesserede ejendomme, alt i overensstemmelse med de til fortegnelsen hørende oversigtskort med påførte grænser. Denne fortegnelse med de lovligt indførte ændringer er til enhver tid norm for landvindingslagets interessenter og hjemmel for deres forpligtelser.

§ 6.

Offentligt tilsyn.

Landvindingslaget henhører under Fyns amtsråds tilsyn.

Amtsrådet, udmelder to medlemmer af landvindingslagets bestyrelse, jfr. § 8.

Vedligeholdelse af landvindingslagets anlæg sker under tilsyn af amtsrådet. Amtsrådet kan pålægge Bogense kommune at udføre de efter tilsynets skøn nødvendige vedligeholdelses- og sikringsarbejder. Såfremt et sådant pålæg ikke efterkommes, kan amtsrådet lade arbejdet udføre for Bogense kommunes regning.

Amtsrådet kan etablere lejlighedsvis eller periodiske kontroltilsyn, og landbrugsministeriet kan eventuelt pålægge amtsrådet at foranledige vedligeholdelsesarbejder, som skønnes påkrævet, bragt til udførelse.

§ 7.

Administration.

Inden for landvindingslaget selv styres dets anliggender af en bestyrelse, der udadtil repræsenterer landvindingslaget.

Bogense kommune drager omsorg for, at hele anlægget til enhver tid svarer til sit formål. Vedligeholdelsen af landvindingslagets anlæg skal derfor ikke indskrænkes til en blot bevarelse af de bestående anlæg, men skal også gå ud på efterhånden på tidssvarende måde at forny og styrke disse.

Såfremt der sker maskinskade eller anden skade på landvindingslagets anlæg, påhviler det Bogense kommune snarest muligt at få skaden udbedret på bedste måde.

Bestyrelsen kan til tilsyn med lagets anlæg antage en person, hvis årlige løn fastsættes af bestyrelsen.

Tilsynet udføres efter en af bestyrelsen udarbejdet og af Bogense kommune godkendt instruktion.

Spørgsmål om køb og salg af fast ejendom kan afgøres ved en eenstemmig beslutning af bestyrelsen; men hvis en sådan ikke kan opnås, skal spørgsmålet forelægges generalforsamlingen til afgørelse.

Landvindingslagets arkiv, ejendele og lignende opbevares hos Bogense kommune.

§ 8.

Bestyrelsen.

Bestyrelsen består af 5 medlemmer, hvoraf 2 vælges af amtsrådet og 1 af Bogense byråd. For 2 år ad gangen vælges af generalforsamlingen 1 inden for landbrugsarealerne og 1 inden for parcelhusarealerne.

For de valgte bestyrelsesmedlemmer vælges der desuden personlige stedfortrædere.

Hvert år afgår efter tur eet af de af generalforsamlingen valgte bestyrelsesmedlemmer samt vedkommendes stedfortræder. Afgangen de to første år afgøres ved lodtrækning. Genvalg er tilladt.

Bestyrelsen skal stille forslag om valg af nyt medlem og stedfortræder.

Bestyrelsen vælger selv sin formand blandt de af generalforsamlingen valgte medlemmer inden for landbrugs- og parcelhusarealerne og fordeler arbejdet blandt sine medlemmer.

Bestyrelsen fører en protokol over forhandlingerne på bestyrelsesmøder og generalforsamlinger.

Bestyrelsen er kun beslutningsdygtig, når 3 medlemmer er tilstede, dog skal der altid være mindst en af de af generalforsamlingen valgte tilstede. Beslutninger vedtages ved simpelt flertal, idet formanden stemme gør udslaget i tilfælde af stem-

melighed.

Bestyrelsen holder møde, når formanden eller 2 bestyrelsesmedlemmer ønsker det.

Alle landvindingslagets medlemmer er valgbare som medlemmer af bestyrelsen og pligtige at modtage valg, medmindre sygdom, bortrejse eller anden af bestyrelsen godkendt grund forhindrer varetagelse af hvervet. Medlemmer af bestyrelsen er berettiget til at undslå sig for at modtage valg i eet år efter udløbet af hver tjenesteperiode.

I tilfælde af forfald fra et af bestyrelsesmedlemmerne suppleres bestyrelsen med vedkommendes stedfortræder.

§ 9.

Generalforsamlingen.

Samtlige ejere af de i landvindingsanlæggene interesserede ejendomme er medlemmer af landvindingslaget.

I hvert års april måned afholdes ordinær generalforsamling, hvis dagsorden skal omfatte valg af bestyrelsesmedlem og stedfortræder.

Generalforsamlingen fastsætter dagpenge og befordringsudgifter for de af generalforsamlingen valgte bestyrelsesmedlemmer.

Den ordinære generalforsamling indvarsles med 14 dages varsel efter bekendtgørelse på en af en tidligere generalforsamling vedtaget måde.

Ekstraordinær generalforsamling skal indvarsles med mindst 7 dages varsel som til den ordinære generalforsamling.

Dagsorden for generalforsamlingen skal meddeles ved indvarslingen.

Ekstraordinær generalforsamling kan indkaldes af bestyrelsen og skal indkaldes, når interessenter repræsenterende mindst 1/3 af det samlede stemmetal kræver det.

Den ordinære generalforsamling er altid beslutningsdygtig. En ekstraordinær generalforsamling er kun beslutningsdygtig, hvis mindst halvdelen af det samlede stemmetal er repræsenteret; er dette ikke tilfældet, skal generalforsamlingen indvarsles påny med lovlig frist, og denne anden generalforsamling er altid beslutningsdygtig.

§ 10.

Beslutninger på generalforsamlinger.

Ved afstemninger på generalforsamlinger har hvert medlem af landvindingslaget 1 stemme efter den i § 5 nævnte fortegnelse over de interesserede ejendomme.

Beslutninger på generalforsamlinger kan kun vedtages, hvis mindst 2/3 af de fremmødte stemmer for.

Stemmeretten udøves ved personlig tilstedeværelse på generalforsamlingen, dog har medlemmerne ret til at afgive stemme ved et med skriftlig fuldmagt dertil bemyndiget medlem af landvindingslaget, men ingen kan møde med mere end 3 fuldmagter.

§ 11.

Midlertidig bestyrelse.

I tilfælde af tvist mellem bestyrelsen og generalforsamlingen har de af generalforsamlingen valgte bestyrelsesmedlemmer og

disses stedfortrædere ret til at nedlægge deres hverv; men de skal virke, til en ny bestyrelse er valgt på lovlig måde. Sker dette ikke i løbet af 6 uger, er amtsrådet berettiget til at udnævne en midlertidig bestyrelse på 3 medlemmer, der ikke behøver at være medlemmer af landvindingslaget.

Amtsrådet bestemmer, hvem der skal være formand, og hvorledes den midlertidige bestyrelse skal lønnes af landvindingslaget.

Uoverensstemmelser mellem amtsrådet og Bogense kommune og/eller landvindingslagets bestyrelse eller generalforsamling indankes for landbrugsministeriet, hvis afgørelse er bindende for begge parter.

§ 12.

Landvindingslagets regnskab.

Landvindingslagets regnskabsår følger kommunens regnskabsår, og lagets samtlige udgifter udredes af Bogense kommune.

§ 13.

Ophævelse af landvindingslaget.

Hvis en generalforsamling eller en af amtsrådet valgt midlertidig bestyrelse beslutter landvindingslagets ophævelse, skal spørgsmålet herom forelægges landbrugsministeren, og hvis denne tiltræder ophævelsen, skal sagen indbringes for en landvæsenskommission, der rekvireres af bestyrelsen.

Hvis landvæsenskommissionen - og efter eventuel appel overlænskommissionen - beslutter, at ophævelsen skal fremmes, gennemfører bestyrelsen likvidationen.

§ 14.

Forskelligt.

De ved nærværende vedtægt fastsatte bestemmelser vedrørende Bogense kommunes forpligtelser omfatter alene lagets normale drifts- og vedligeholdelsesudgifter og lignende, jvf. §§ 4 og 7.

Spørgsmål om afholdelse af ekstraordinære udgifter af betydelig størrelse kan indbringes for en landvæsenskommission.

§ 15.

Vedtægtens bestemmelse f.s.v. angår pumpeanlægget og udvidelse af kanal 10, således som det fremgår af LVK. sag 11/78, træder først i kraft 30. december 1982.

§ 16.

Tinglysning.

Denne vedtægt tinglyses på Fyns amtsråds foranledning som servitutstiftende på alle de af landvindingslagets anlæg berørte ejendomme og som hæftelse på alle de i den i § 5 omhandlede fortegnelse anførte ejendomme med prioritet forud for tidligere hæftelser af privatretlig oprindelse.

Påtaleberettiget med hensyn til de servitutmæssige byrder er landvindingslagets bestyrelse, amtsrådet og landbrugsministeriet.

I tilfælde af landvindingslagets ophævelse vil noteringen i tingbogen være at slette på amtsrådets begæring, når bestyrelsen over for amtsrådet dokumenterer, at landvindingslaget har opfyldt sine økonomiske forpligtelser.

kendt i h.t. kendelse af lo/7 1980.

LANDVÆSENSKOMMISSIONEN
FOR FYNs AMTSKOMMUNE I OMRÅDE.

21. juli 1980.

K. Iversen.

Foranstående vedtægt for "Bogense Vestre Enge" er på amtsrådets vegne godkendt af udvalget for teknik og miljø på møde den 16. februar 1981.

FYNs AMTSRÅD, Udvalget for teknik og miljø, den

E. Grønstrup
Amtsvandinspektør

P.v.v.
e.b.

I henhold til vedtægtens § 16 begæres vedtægten tinglyst servitutstiftende på de af landvindingslagets anlæg berørte ejendomme, jf. vedhæftede fortegnelse samt som hæftelse på de i den i § 5 omhandlede fortegnelse nævnte ejendomme med prioritet forud for tidligere hæftelser af privatretlig oprindelse.

Samtidig begæres den ældre vedtægt aflyst, dels på de i vedtægtens § 14 og § 5 nævnte ejendomme samt på følgende senere tilkomne ejendomme:

Bogense markjorder: 12 dl, 12 dm, 12 dq, 12 dr, 12 ds, 12 dt,
12 dz, 12 dæ, 12 ef, 12 eg, 12 eh,
12 ei, 12 ek, 12 el, 12 em, 12 en, 13 b,
16 a, 29 a, 29 f, 63 i

Bogense Strand, Bogense Jorder: 3 b.

FYNs AMTSRÅD, Udvalget for teknik og miljø, den

E. Grønstrup
Amtsvandinspektør

P.v.v.
e.b.

F o r t e g n e l s e

 over
 interesserede ejendomme i
BOGENSE VESTRE ENGE. (hæftelse)

- : -

Bogense markjorder:

}
4ar
4as
 1^a, 1^c, 3^c, 3ⁱ, 3^k, 3^l, 3^m, 3ⁿ, 3^o, 3^p, 3^q, 3^r, 3^u, 3^v, 3^x, 3^z,
 3^æ, 3^{ac}, 3^{ad}, 3^{ag}, 3^{ah}, 3^{ai}, 3^{ak}, 4^h, 4ⁱ, 4^k, 4^o, 4^{ae}, 4^{af}, 4^{ag},
 4^{ah}, 4^{ai}, 4^{ak}, 4^{al}, 4^{an}, 4^{ao}, 4^{ap}, 4^{aq}, 5, 12^h, 12^{du}, 12^{dv}, 12^{dx},
 12^{dy}, 12^{dø}, 12^{ea}, 12^{eb}, 12^{ec}, 12^{ed}, 12^{ee}, 12^{eo}, 12^{ep}, 12^{eq}, 12^{er},
 12^{es}, 12^{et}, 12^{eu}, 12^{ev}, 12^{ex}, 12^{ey}, 12^{ez}, 12^{eæ}, 12^{eø}, 12^{fa}, 12^{fb},
 12^{fc}, 14^b, 19^a, , 19^f, 19^h, 19^m, 19ⁿ, 19^q, 19^s, 19^t, 19^u, 19^v,
 19^x, 19^æ, 19^ø, 19^{aa}, 19^{ab}, 19^{ac}, 19^{ad}, 19^{ae}, 19^{af}, 19^{ag}, 19^{ah},
 19^{ai}, 19^{ak}, 19^{al}, 19^{am}, 19^{an}, 19^{ao}, 19^{ap}, 19^{aq}, 19^{ar}, 19^{as}, 19^{at},
 19^{au}, 19^{av}, 19^{ax}, 19^{ay}, 19^{az}, 19^æ, 19^ø, 19^{ba}, 19^{bb}, 19^{bc}, 19^{bd},
 19^{be}, 19^{bf}, 19^{bg}, 19^{bh}, 19^{bi}, 19^{bk}, 19^{bl}, 19^{bm}, 19^{bn}, 19^{bo}, 19^{bp},
 19^{bq}, 19^{br}, 19^{bs}, 19^{bt}, 19^{bu}, 19^{bv}, 19^{bx}, 19^{by}, 19^{bz}, 19^{bæ}, 19^{bø},
 19^{ca}, 19^{cb}, 19^{cc}, 19^{cd}, 19^{ce}, 19^{cf}, 19^{cg}, 19^{ch}, 19^{ci}, 19^{ck}, 19^{cl},
 19^{cm}, 19^{cn}, 19^{co}, 19^{cp}, 19^{cq}, 19^{cr}, 19^{cs}, 19^{ct}, 19^{cu}, 19^{cv}, 19^{cx},
 19^{cy}, 19^{cz}, 19^{cæ}, 19^{cø}, 19^{da}, 19^{db}, 19^{dc}, , 29^s, 29^t, 29^u, 29^æ,
 29^{ar}, 29^{as}, 29^{ay}, 29^{az}, 29^æ, 29^ø, 29^{ba}, 29^{bb}, 37^a, 40^b, 41, 43^c,
 43^l, 43^m, 45, 50, 53^b, 54^a, 54^b, 58^a, 58^b, 58^c, 58^d, 58^e, 58^f,
 58^g, 58^h, 58ⁱ, 58^k, 58^l, 58^m, 58ⁿ, 58^o, 60^f, 60^g, 60^h, 63^a, 63^b,
 63^c, 63^d, 63^e, 66^a, 66^b, 66^f, 67^a, 67^b, 67^c, 67^d, 69^a, 69^c, 70,
}
91b
 74, 84, 85^b, 86^a, 86^e, 90^a, 91^a, 93^a, 93^b, 93^c, 94^a, 94^b, 95^a, 95^b,
 97^a, 97^b, 97^c, , 99^a, 102, 103^a, 103^b, , 110^a,
 112^a, 112^b, , 124^a, 124^b, 127^a, 127^b, 127^c, 131^a, 133^a,
 133^b, 133^c, 133^d, 133^e, 133^f, 134^a, 134^c, 134^d, 134^e, 134^h, 134^l,
 134^m, 134ⁿ, 134^o, 134^p, 134^q, 134^r, 134^s, 134^u, 134^v, 134^x, 134^y,
 134^z, 134^æ, 145^a, 145^b, 145^g, 145^h, 145ⁱ, 145^k, 145^l, 145^m, 147,
 153.

Bogense strand:

3^a, 20^b, 21^b, 21^c, 22^b, 25^a, 25^b, 25^c, 26^a, 26^b, 27^a, 27^b, 28^a,
 28^b, 29^a, 29^b, 30^a, 30^b, 31^a, 31^c, 32^a, 32^b, 32^c, 33^b, 34^b, 34^c,
 35^a, 35^c, 36^a, 37, 38^b, 38^c, 39^a, 40^a, 41^a, 41^b, 42^a, 43^a, 46.

Listen er ajourført med matrikulære forhold pr. 12/8 1982.

Fortegnelse

over

de af Bogense Vestre Enges anlæg
berørte ejendomme (servitutstiftende).

Bogense Markjorder:

1 c, 4 ac, 4 v, 14 b, 4 ab, 41, 50, 53 b, 54 b, 58 f, 59,
63 a, 63 b, 66 a, 66 b, 67 b, 67 c, 67 d, 69 a, 69 c, 70,
74, 84, 85 b, 86 a, 86 e, 90 a, 93 a, 93 b, 93 c, 94 a,
95 a, 95 b, 97 a, 97 c, 99 b, 103 a, 105 a, 105 b, 105 c,
110 a, 112 b, 124 b, 127 a, 127 b, 127 c, 131 a, 133 d, 151.

Bogense Strand:

3 a, 22 b, 25 a, 25 b, 26 a, 26 b, 27 b, 28 b, 29 a, 29 b,
30 a, 30 b, 31 a, 31 c, 32 a, 32 b, 32 c, 33 b, 34 b, 34 c,
35 a, 35 c, 36 a, 37, 38 b, 38 c, 39 a, 40 a, 41 a, 41 b,
42 a, 43 a, 46, 64.

Brandholtgård:

1 a, 1 d, 2 b, 15 a, 32 b, 49 b.

INDFØRT I DAGBOGEN FOR
RETIEN I ODENSE

02.11.82 13680 IV

LYST.

*Brandholtgård indolier
rettelig Skovby Skovmark,
Skovby*

Grethe Hansen
GRETHE HANSEN
0888.

8

FOTOKOPI

sept 2/11. 1982.

VEDTÆGT

for

landvindingslaget Bogense vestre enge

D.D.H. 5-12-79

FYNS AMTSKOMMUNE
VAND/MILJØAFDELINGEN

J. NR. 8-72-40 (423)/1-88

V e d t æ g t

for
landvindingslaget Bogense vestre Enge.

- : -

§ 1.

Landvindingslagets oprettelse.

Landvindingslaget er oprettet i henhold til lov nr. 599 af 14. november 1940 om landvinding og lov nr. 141 af 30. marts 1942 om ændring i og tillæg til nævnte lov ved landbrugsministerens resolution af 4. juni 1945 og ved kendelse af 14. september 1954 af afvandingskommissionen for Odense amtsrådskreds og ændret ved landvæsenskommissionens kendelse af 10. juli 1980, hvorefter nærværende vedtægt under *21 juli* 1980 er stadfæstet af landvæsenskommissionen efter forhandling med amtsrådet.

Landvindingslagets værneting er retskreds nr. 35, Odense by og herred.

§ 2.

Fortegnelse over landvindingslagets anlæg og ejendomme.

I henhold til afvandingskommissionens bestemmelser er de landvindingslaget tilhørende anlæg følgende:

1. Pumpeanlægget.

Pumpeanlægget er beliggende på matr. nr. 64, Bogense strand. Anlægget, der er indrettet

for automatisk drift, består af 3 pumper med ydeevner på 100 l/sek., 200 l/sek. og 400 l/sek. ved geometriske løftehøjder på henholdsvis 1,75 m, 1,5 m og 1,75 m. Pumperne er tilsluttet hver sin elektromotor. Pumpeaggregaterne kan ved svømmeranordninger igangsættes og standses ved passende vandstande i pumpekanalen, og de kan ligeledes ved en svømmeranordning standses automatisk, når vandstanden i afløbskanalen når en bestemt højde.

Pumpeaggregaterne er installeret i et grundmuret hus. Husets fundamenter, pumpebrønd, indløbsbygværk m. v. er udført i jernbeton. Foran indløbet til pumperne er der anbragt galvaniserede jernriste.

Afløbet fra pumpeanlægget sker til en inddiget landkanal, der gennem en sluse i havdiget har afløb til havet gennem Bogense havn.

Den elektriske kraft fås ved en lavspændingsledning, der er tilsluttet Effla's ledningsnet. Lavspændingsledningen tilhører Effla.

2. Kanaler og diger.

Landkanalen omfatter en hovedlandkanal og et tilløb til denne.

a. Hovedlandkanalen, der har en længde af 4344 m, hvoraf 270 m er rørlagt, begynder i sogneskillet mellem Brandholtgård og Bogense markjorder, 14 m vest for skillet mellem matr. nr. 49^b og 32^b, Brandholtgård, og ender med udløb i havnen ved den under Bogense vestre digelag hørende sluse, der er beliggende ved det nordlige hjørne af matr. nr. 3^a, Bogense strand.

Kanalens hovedretning er vest-øst, og den passerer eller gennemskærer på den øverste strækning følgende matr. nr.:

<u>Venstre bred:</u>	<u>Højre bred:</u>
Kommunevej (Huggetvej)	49 ^b , Brandholtgård
74, Bogense markjorder	32 ^b , "
84, " "	15 ^a , "
Kommunevej (Huggetvej)	2 ^b , "
110 ^a , Bogense markjorder	11 ^b , "
112 ^b , " "	1 ^a , "
99 ^b , " "	1 ^d , "
95 ^a , " "	Kommunevej (Huggetvej)
95 ^b , " "	74, Bogense markjorder
1 ^c , " "	84, " "
97 ^a , " "	Kommunevej (Huggetvej)
97 ^c , " "	110 ^a , Bogense markjorder
124 ^b , " "	112 ^b , " "
	99 ^b , " "
	105 ^a , " "
	105 ^c , " "
	105 ^b , " "
	4 ^v , " "

På den nederste strækning er landkanalen beliggende på særskilt matrikulerede arealer, der ejes af landvindingslaget.

Hovedlandkanalen skal vedligeholdes med følgende dimensioner:

St. = afstand fra øverste ende	Bundkote cm	Bundbredde m	Anlæg	Fald o/oo	Anm.
0	205	x		x	
		40 cm rør		5,0	
192	$\frac{110}{104}$	x	x	x	
		0,6		2,5	
500	29	x		x	
		0,8	1,0	0,6	
674	19	x		x	
		1,0		0,2	
712	20	x	x	x	

St. = afstand fra øverste ende	Bundkote cm	Bundbredde m	Anlæg	Fald o/oo	Anm.
712	20	x	x	x	
		100 cm rør		0,7	
757	$\frac{-3}{18}$	x	x	x	
		1,0	1,0	0,2	
896	$\frac{14}{-10}$	x	x	x	
		125 cm rør		0,0	
929	$\frac{-10}{14}$	x	x	x	
		1,0			
1600	0	x		0,2	
		1,8	1,0		
3840	-45	x		x	
		3,0		0,5	
4344	-70	x	x	x	Sluse

b. Tilløbet til Hovedlandkanalen. Denne kanal, der har en længde af 1039 m, hvoraf de øverste 852 m er rørlagt, begynder i skellet mellem den nedlagte jernbane og matr. nr. 14^b, Bogense markjorder, 290 m nord for sogneskillet mellem Bogense markjorder og Brandholtgård og udmunder i Hovedlandkanalen ved det nordvestlige skel hjørne af matr. nr. 4^{ac}, Bogense markjorder.

Kanalens hovedretning er øst-vest, og den passerer eller gennemskærer følgende matr. nr.:

Venstre bred:

14^b, Bogense markjorder
Kommunevej
14^b, Bogense markjorder
66^a, " "
85^b, " "
69^a, " "
59, " "
4^{ac}, " "

Højre bred:

14^b, Bogense markjorder
Kommunevej
14^b, Bogense markjorder
66^a, " "
85^b, " "
69^a, " "
94^a, " "

Tilløbet til Hovedlandkanalen skal vedligeholdes med følgende dimensioner:

St. = afstand fra øverste ende	Bundkote cm	Bundbredde m	Anlæg	Fald o/oo	Anm.
0	135	x		x	
		30 cm rør			
400	75	x		1,5	
		50 cm rør			
852	7	x	x	x	
		0,8	1,0	0,4	
1039	0	x	x	x	Udløb i Hovedland- kanalen

c. Landkanalens diger.

Diget langs Hovedlandkanalens venstre bred har en samlet længde på 1274 m. Det begynder i Hovedlandkanalens st. 1600 og slutter ved matr. nr. 22^b, Bogense markjorder, ved tilslutning til det under Bogense vestre digelag hørende havdige.

Diget langs Hovedlandkanalens højre bred har en samlet længde af 2573 m. Det begynder i Hovedlandkanalens st. 1600 og slutter i det nordøstlige hjørne af matr. nr. 11^d, Bogense strand, ved tilslutning til det opfyldte jernbaneterræn på matr. nr. 3^a. På de sidste 326 lb. m af diget følger dette ikke landkanalen, men er lagt syd om fiskedammen på matr. nr. 12^a, 11^c og 11^d, Bogense strand.

Digerne er afbrudt, hvor de til Hovedlandkanalen stødende arealer er højere end digerne, nemlig for venstre diges vedkommende på strækningen st. 2090 - 2148 og for højre diges vedkommende på strækningerne st. 1855 - 1893 og st. 2082 - 2184. Digerne er endvidere afbrudt fra st. 1847 - 1855, hvor Hovedlandkanalen passerer kommunevejen (Huggetvej). Digerne er her tilsluttet en

i forbindelse med bygningen af broen for kommunevejen opført tværmur i henholdsvis st. 1847 og st. 1855.

Digerne er beliggende på samme særskilt matrikulerede areal, som Hovedlandkanalens nederste strækning er beliggende på.

Digerne skal vedligeholdes med følgende dimensioner:

Kronebredde 1,5 m, anlæg mod kanal 2,0 og anlæg mod land 1,5. Kronekoten skal være 156 cm i st. 1600 faldende til kote 150 cm i st. 2200. Fra st. 2200 til digets afslutning ved det tidligere baneterræn skal kronekoten være 150 cm.

Diget langs tilløbet til Hovedlandkanalen består af et 130 m langt dige langs kanalens nordre bred og et 70 m langt fløj-dige. Diget langs kanalen er beliggende på matr. nr. 94^a, Bogense markjorder, begyndende ved nævnte matr. nr.'s sydøstre skelhjørne. Fløjddiget er beliggende umiddelbart øst for matr. nr. 94^b og 94^a, Bogense markjorder, på et særskilt matrikuleret areal, der ejes af landvindingslaget.

Såvel diget langs tilløbet som fløjddiget skal vedligeholdes til følgende dimensioner:

Kronebredde 1,5 m, kronekote 150 cm, anlæg mod kanal 2,0 og mod land 1,5.

d. Hovedafvandingskanalen.

Denne kanal, der har en længde af 2716 m, hvoraf de øverste 289 m er rørlagt, begynder i skellet mellem matr. nr. 33 og 127^b, Bogense markjorder, ca. 275 m nord for kommunevejen (Huggetvej) og ender ved pumpestationen.

Kanalens hovedretning er vest - øst, og den passerer eller gennemskærer følgende matr. nr.:

Venstre bred:

127^b, Bogense markjorder
127^c, " "
127^a, " "
43^a, Bogense strand
42^a, " "
41^b, " "
41^a, " "
40^a, " "
39^a, " "
38^c, " "
38^b, " "
37, " "
36^a, " "
35^a, " "
35^c, " "
34^c, " "
34^b, " "
33^b, " "
32^c, " "
32^a, " "
Adgangsvejen langs 31^a, Bogense strand
" " 30^a, "
29^b, Bogense strand
Landkanal
Adgangsvejen langs 28^a, Bogense strand
" " 27^a, "
" " 26^a, "
" " 25^a, "
Kommunevej
3^a, Bogense strand

Højre bred:

127^b, Bogense markjorder
127^c, " "
127^a, " "
50, " "
54^b, " "
46, Bogense strand
41, Bogense markjorder
67^b, " "
67^d, " "
67^c, " "
86^a, " "
32^b, Bogense strand
31^c, " "
30^b, " "
29^a, " "
Landkanal
28^b, Bogense strand
27^b, " "
26^b, " "
25^b, " "
Kommunevej
3^a, Bogense strand

Hovedafvandingskanalen skal vedligeholdes med følgende dimensioner:

St. = afstand fra øverste ende	Bundkote cm	Bundbredde m	Anlæg	Fald o/oo	Anm.
0	-74	x		x	
		25 cm rør		2,0	
214	-117	x		x	
		30 cm rør		1,5	
289	$\frac{-130}{-146}$	x	x	x	Rørudløb
627	-153				Kanal 1
		0,6			
921	-158				Kanal 2
1522	-170	x			Kanal 3 og 4
1918	-178	1,0	1,0	0,2	Kanal 7
2200	-184	x			
2216	-184	1,2			Kanal 8
2677	-194	x	x		Kanal 10
		4,0	1,5		
2716	-195	x	x	x	Indløb til pumpeanlæg- get

e. Sidekanal 1.

Denne kanal, der har en længde af 117 m, er rørlagt på hele strækningen. Den begynder i skellet mellem matr. nr. 74, Bogense markjorder, og matr. nr. 46, Bogense strand, fortsætter over matr. nr. 46 og ender i Hovedafvandingskanalens st. 6²⁷.

Sidekanal 1 skal vedligeholdes med følgende dimensioner:

St. = afstand fra øverste ende	Bundkote cm	Bundbredde m	Anlæg	Fald o/oo	Anm.
0	-117	x		x	
		25 cm rør		2,0	
117	-140	x		x	Udløb i Hovedafvandingsskanalen

f. Sidekanal 2.

Denne kanal, der har en længde af 278 m, er rørlagt på hele strækningen. Den går i skellet mellem matr. nr. 41 og 67^b, Bogense markjorder, med begyndelsespunkt i kommunevejens (Huggetvej) sydlige side ca. 8 m vest for skellet mellem matr. nr. 110^a og 112^a, Bogense markjorder, og ender i Hovedafvandingsskanalens st. 9²¹.

Sidekanal 2 skal vedligeholdes med følgende dimensioner:

St. = afstand fra øverste ende	Bundkote cm	Bundbredde m	Anlæg	Fald o/oo	Anm.
0	-84	x		x) Kommunevej
		30 cm rør			
12	-86	x)
150	-114	25 cm rør		2,0	
278	-140	x		x	Udløb i Hovedafvandingsskanalen

g. Sidekanal 3.

Denne kanal, der har en længde af 624 m, begynder på matr. nr. 63^a, Bogense markjorder, og ender i Hovedafvandingsskanalens st. 15²².

Kanalens hovedretning er nord - syd, og den passerer eller gennemskærer følgende matr. nr.:

<u>Venstre bred:</u>	<u>Højre bred:</u>
63 ^a , Bogense markjorder	63 ^a , Bogense markjorder
63 ^b , " "	31 ^a , Bogense strand
29 ^b , Bogense strand	30 ^a , " "

Sidekanal 3 skal vedligeholdes med følgende dimensioner:

St. = afstand fra øverste ende	Bundkote cm	Bundbredde m	Anlæg	Fald o/oo	Anm.
0	-127	x	x	x	
		0,6	1,0	0,7	
624	-171	x	x	x	Udløb i Hovedafvandingsskanalen

h. Sidekanal 4.

Denne kanal, der har en længde af 655 m, hvoraf de øverste 216 m er rørlagt, begynder på matr. nr. 86^a, Bogense markjorder, 2 m nord for kommunevejen (Huggetvej) og ender i Hovedafvandingsskanalens st. 15²².

Kanalens hovedretning er syd - nord, og den passerer eller gennemskærer følgende matr. nr.:

<u>Venstre bred:</u>	<u>Højre bred:</u>
86 ^a , Bogense markjorder	86 ^a , Bogense markjorder
86 ^e , " "	86 ^e , " "
30 ^b , Bogense strand	70, " "
	29 ^a , Bogense strand

Sidekanal 4 skal vedligeholdes med følgende dimensioner:

St. = afstand fra øverste ende	Bundkote cm	Bundbredde m	Anlæg	Fald o/oo	Anm.
0	-57	x		x	
		25 cm rør		2,0	
216	<u>-100</u> -135	x	x	x	
260	-139	0,6	1,0	0,8	Kanal 5
655	-170	x	x	x	Udløb i Ho- vedafvan- dingskanaler

1. Sidekanal 5.

Denne kanal, der har en længde af 364 m, er rørlagt på hele strækningen. Den begynder i skellet mellem matr. nr. 69^c og 66^f, Bogense markjorder, 2 m syd for kommunevejen (Huggetvej) og ender i Sidekanal 4, st. 2⁶⁰.

Kanalens hovedretning er øst - vest, og den passerer eller gennemskærer følgende matr. nr.:

Venstre bred:

69^c, Bogense markjorder
69^a, " "
Kommunevej (Huggetvej)
93^a, Bogense markjorder
Landkanalen
70, Bogense markjorder

Højre bred:

69^c, Bogense markjorder
69^a, " "
Kommunevej (Huggetvej)
93^a, Bogense markjorder
Landkanalen
70, Bogense markjorder

Sidekanal 5 skal vedligeholdes med følgende dimensioner:

St. = afstand fra øverste ende	Bundkote cm	Bundbredde m	Anlæg	Fald o/oo	Anm.
0	0	x		x	
		25 cm rør			
87	-26	x			
101	-30	30 cm rør		3,0	
228	$\frac{-68}{-103}$	x		x	Kanal 6
		35 cm rør		2,0	
364	-130	x		x	Udløb i Sidekanal 4

k. Sidekanal 6.

Denne kanal, der har en længde af 225 m, er rørlagt på hele strækningen. Den begynder i skellet mellem matr. nr. 94^b og 103^a, Bogense markjorder, 30 m øst for Hovedlandkanalen og ender i Sidekanal 5, st. 2²⁸.

Kanalens hovedretning er syd - nord, og den passerer eller gennemskærer følgende matr. nr.:

<u>Venstre bred:</u>	<u>Højre bred:</u>
103 ^a , Bogense markjorder	103 ^a , Bogense markjorder
131 ^a , " "	131 ^a , " "
90 ^a , " "	90 ^a , " "
Kommunevej (Huggetvej)	Kommunevej (Huggetvej)
93 ^b , Bogense markjorder	93 ^b , Bogense markjorder
93 ^c , " "	93 ^c , " "
93 ^a , " "	93 ^a , " "

Sidekanal 6 skal vedligeholdes med følgende dimensioner:

St. = afstand fra øverste ende	Bundkote cm	Bundbredde m	Anlæg	Fald o/oo	Anm.
0	-55	x		x	
		12,5 cm rør			
184	-92	x		2,0	
		25 cm rør			
225	-100	x		x	Udløb i Sidekanal 5

l. Sidekanal 7.

Denne kanal, der har en længde af 178 m, er rørlagt på hele strækningen. Den begynder i den nordlige ende af skellet mellem matr. nr. 26^a og 25^a, Bogense strand, og fortsætter i dette skel til Hovedafvandingskanalens st. 19¹⁸.

Sidekanal 7 skal vedligeholdes med følgende dimensioner:

St. = afstand fra øverste ende	Bundkote cm	Bundbredde m	Anlæg	Fald o/oo	Anm.
0	-123	x		x	
		20 cm rør		1,5	
178	-150	x		x	Udløb i Hovedafvandingskanalen

m. Sidekanal 8.

Denne kanal, der har en længde af 135 m, er rørlagt på hele strækningen. Kanalen, der er beliggende på matr. nr. 3^a, Bogense strand, nord for Hovedafvandingskanalen, ender i Hovedafvandingskanalens st. 22¹⁶.

Sidekanal 8 skal vedligeholdes med følgende dimensioner:

St. = afstand fra øverste ende	Bundkote cm	Bundbredde m	Anlæg	Fald o/oo	Anm.
0	-130	x		x	
		20 cm rør		1,5	
135	-150	x		x	Udløb i Hovedafvandskanalen

n. Sidekanal 9.

Denne kanal, der har en længde af 683 m, er rørlagt på hele strækningen. Den begynder i skelhjørnet mellem matr. nr. 69^a, 85^b og 66^b, Bogense markjorder, og ender ved den vestlige side af Almindvej, hvorfra den i en kommunal regnvandsledning har afløb til kanal 10.

Kanalens hovedretning er vest - øst, og den passerer eller gennemskærer følgende matr. nr.:

<u>Venstre bred:</u>			<u>Højre bred:</u>		
66 ^b ,	Bogense	markjorder	85 ^b ,	Bogense	markjorder
66 ^a ,	"	"	66 ^a ,	"	"
40 ^b ,	"	"	14 ^b ,	"	"
14 ^b ,	"	"	40 ^b ,	"	"
40 ^b ,	"	"	14 ^b ,	"	"
53 ^b ,	"	"			

Sidekanal 9 skal vedligeholdes med følgende dimensioner:

St. = afstand fra øverste ende	Bundkote cm	Bundbredde m	Anlæg	Fald o/oo	Anm.
0	23	x		x	
		20 cm rør		1,2	
325	-15	x			
		25 cm rør			
683	-58	x		x	Udløb i kommunal regnvandsledning

o. Sidekanal 10.

Denne kanal, der har en længde af 980 m, er rørlagt på de øverste 347 m. Den begynder i skellet mellem matr. nr. 133^d og 58^m, Bogense markjorder, og ender i Hovedafvandingskanalens st.26⁷⁷.

Kanalens hovedretning er syd - nord, og den passerer eller gennemskærer følgende matr. nr.:

<u>Venstre bred:</u>	<u>Højre bred:</u>
133 ^d , Bogense markjorder	58 ^m , Bogense markjorder
58 ^f , " "	58 ^f , " "
Kommunevej (Storkenhøjvej)	Kommunevej (Storkenhøjvej)
3 ^a , Bogense strand	3 ^a , Bogense strand
22 ^b , " "	Kommunevej (Ved Diget)
3 ^a , " "	

Sidekanal 10 skal vedligeholdes med følgende dimensioner:

St. = afstand fra øverste ende	Bundkote cm	Bundbredde m	Anlæg	Fald o/oo	Anm.
0	-128	x		x	
		40 cm rør			
122	-143	x			
				1,2	
132	-144	45 cm rør			
347	<u>-169</u> -181	x	x	x	
		4,5	1,5	0,2	
980	-194	x	x	x	Udløb i Hovedafvandingskanalen

Alle forannævnte vandløb er afmærket med kant- og bundpæle. Kantpælene er anbragt langs kanalerne i en afstand af 75 cm fra kanalens øverste kant. Bundpælene er anbragt ud for de

tilsvarende kantpæle ca. 30 cm fra skråningsfoden nærmest kantpælene, og de er nedrammede således, at de står med toppen 5 cm over kanalens vedtægtsmæssige bund.

- : -

Til de åbne vandløbsstrækninger samt til de digestrækninger, der er beliggende på ikke særskilt matrikulerede arealer, hører på begge sider en færdsels- eller sikkerhedsstrimmel, der har en bredde af 1,0 m gældende fra kanalkanten eller digefoden.

- : -

3. Broer, overkørsler og underløb.

Nedennævnte broer og overkørsler over landkanalen:

<u>st. 238 - 250,</u>	60 cm røroverkørsel
<u>st. 367 - 374,</u>	60 cm røroverkørsel
<u>st. 525 - 535,</u>	60 cm røroverkørsel
<u>st. 1013 - 1020,</u>	100 cm røroverkørsel
<u>st. 1176 - 1183,</u>	100 cm røroverkørsel
<u>st. 1848 - 1855,</u>	betonbro ved Huggetvej, bestående af en betonkasse med jernbetondæk, bundkote -0,25 m. Slugets bredde er 160 cm og højden 95 cm. Broen er ved ind- og udløbet forsynet med frontmure.
<u>st. 2328 - 2340,</u>	125 cm røroverkørsel med ramper.
<u>st. 2894 - 2907,</u>	125 cm røroverkørsel med ramper.

Hovedafvandingskanalens underløb under landkanalen i st. 1617 - 1641, bestående af en omstøbt 80 cm rørledning afsluttet ved enderne med betonfrontmure.

- : -

Alle de i denne vedtægt anførte koter refererer sig til Dansk Normal Nul og er knyttet til G.I. fixpunkt K-35-9025:

Bogense posthus.
Redskabshus, Ø. for posthusbygningen.
N. gavl, 2,91 m fra NØ hjørne,
0,40 m over terræn.

Plade: Kote 2,01 m.

§ 3.

Landvindingslagets særlige rettigheder og forpligtelser.

Landvindingslaget har færdselsret til pumpeanlæggets plads ad kommunevejen.

§ 4.

Landvindingslagets formål, anlæggets drift og vedligeholdelse.

Landvindingslagets formål er at tilvejebringe og sikre sådanne afvandringsforhold på de interesserede arealer, at en fordelagtig landøkonomisk udnyttelse af de til landbrug udlagte arealer muliggøres.

De under landvindingslaget hørende anlæg vedligeholdes med de i § 2 anførte dimensioner på Bogense kommunes foranstaltning og bekostning, således at kommunen overtager samtlige udgifter ved anlæggets drift og vedligeholdelse, herunder pasning og administration, jvf. § 14.

Til sikring af anlæggenes virkning og beståen er der fastsat følgende bestemmelser:

Pumpeanlægget må kun benyttes efter sit formål og kun betjenes af de af Bogense kommune dertil antagne personer.

Digerne langs landkanalen må ikke bebygges, beplantes eller anvendes til oplægning af materialer m. v.; husdyr må ikke grasse på dem, og færdsel må ikke finde sted uden særlig tilladelse fra landvindingslagets bestyrelse og Bogense kommune.

2 gange om året, henholdsvis inden 15. juni og inden 1. november, slås græsset på digerne og på banketterne langs digerne.

Når det er nødvendigt for at undgå beskadigelse af digerne ved muldvarpe, rotter, mus og lignende, skal Bogense kommune bekæmpe disse dyr på de til digerne stødende lodder.

Landvindingslaget og Bogense kommune har ret til at tage fyld og græstørv til reparation af digerne på de medlemmerne tilhørende arealer. Erstatningen herfor fastsættes af bestyrelsen, hvis afgørelse kan indbringes for en landvæsenskommission.

For at begrænse gennemsvivningen fra landkanalerne til pumpeområdet må ingen anlægge drænledninger eller åbne grøfter nærmere landkanalerne end 25 m målt fra nærmeste kanalkant.

Landkanalerne og afvandingskanalerne skal grødeskæres, og skråningerne og færdselsstrimlerne langs kanalerne skal slås to gange årligt, nemlig inden 15. juni og inden 1. november, og kanalerne skal oprensnes til de i § 2 anførte dimensioner mindst 1 gang årligt inden d. 1. november. Den fra kanalerne oprensede fyld skal oplægges nogenlunde ligeligt til begge sider i en afstand af mindst 0,5 m fra kanalkanten. Brugere af de til kanalerne stødende lodder skal modtage fylden og inden 3 måneder efter oplægningen fjerne den eller sprede den til et ikke over 5 cm tykt lag i en afstand af mindst 1,0 m fra kanalkanten. Hvor der findes dige langs kanalen, skal fylden fjernes til mindst 1,0 m fra den mod det lave areal vendende digefod. Ud for de strækninger, hvor der findes hus og have på den ene side af kanalen, skal fylden oplægges og spredes ensidigt til den modsatte side.

Rørledningerne må ikke overbygges, og der må ikke plantes træer eller buske over ledningerne eller så nær disse, at der kan være fare for, at rørledningerne beskadiges eller tilstoppes.

Samtlige tilløbsgrøfter til kanalerne skal holdes vel oprensede af de pågældende lodsejere, således at udskylning af sand og slam fra disse grøfter til enhver tid kan siges at være begrænset til det mindst mulige.

Eventuelle tilslutninger af nye rørledninger til de under landvindingslaget hørende rørledninger skal udføres omhyggeligt og godkendes af Bogense kommune, forinden tilfyldning sker.

Nye rørdløb i de åbne kanalstrækninger skal udføres således, at de ikke gør skade på kanalskråningerne.

Vedligeholdelsen af nedennævnte broer og overkørsler over landvindingslagets kanaler påhviler broejerne.

St. = afstand fra øverste ende m	Broens eller overkørselens art
<u>Hovedlandkanalen.</u>	
St. 3840 - 3842	Gangbro, jerndragere med trædæk. Vandløbets profil føres uhindret gennem broen.
" 3989 - 3991	Vejbro. Jernbetonplade på jernbetonpæle. Vandløbets profil føres uhindret gennem broen.
" 4220 - 4236	2 stk. 120 cm røroverkørsler med højvandslukke.
<u>Hovedafvandingskanalen.</u>	
St. 342 - 349	60 cm røroverkørsel
" 476 - 483	60 " "
" 546 - 553	60 " "
" 921 - 928	60 " "

St. = afstand fra øverste ende m	Broens eller overkørselens art
--	--------------------------------

St. 961 - 968	60 cm røroverkørsel
" 1079 - 1086	60 " "
" 1183 - 1190	60 " "
" 1295 - 1302	60 " "
" 2017 - 2028	80 " "
" 2680 - 2688	2 stk. 140 cm røroverkørsler

Sidekanal 3.

St. 614 - 624	60 cm røroverkørsel
---------------	---------------------

Sidekanal 10.

St. 837 - 847	2 stk. 120 cm røroverkørsler
---------------	------------------------------

Nye broer og overkørsler må kun anbringes efter godkendelse af landvindingslagets bestyrelse og Bogense kommune efter de i nedenstående oversigt anførte bestemmelser angående mindstedimensioner:

Vandløbsstrækning st.	Vandslug i broer cm	Mindsteafstand fra bund til dragerunderkant cm	Dimension af rør i over- kørsler cm
--------------------------	---------------------------	---	--

Hovedlandkanalen.

192 - 500	150	115	60
500 - 674	180	130	60
674 - 1600	200	150	100
1600 - 2600	280	160	125
2600 - 3840	280	175	125
3840 - slusen	400	190	

Rør må ikke
anvendes

Vandløbsstrækning st.	Vandslug i broer cm	Mindsteafstand fra bund til dragerunderkant cm	Dimension af rør i over- kørsler cm
<u>Hovedafvandingskanalen.</u>			
289 - 1522	150	110	60
1522 - 2200	200	110	80
2200 - 2677	220	110	80
2677 - 2716	450	150	Rør må ikke anvendes
<u>Sidekanalerne 3 og 4.</u>			
alle strækninger	150	110	60
<u>Sidekanal 10.</u>			
347 - 980	450	150	2 x 120

- : -

Ved udførelse af røroverkørsler skal rørene anbringes med bunden 1/5 - 1/10 af rørdiameteren under den vedtægtsmæssige bund det pågældende sted.

- : -

Landvindingslaget og Bogense kommune har ret til den for anlæggenes vedligeholdelse og eftersyn nødvendige færdsel og til at have sine anlæg liggende uforstyrret fra lodsejernes side, idet disse navnlig er forpligtet til ikke at foretage opgravninger i diger med dertil hørende ramper og banketter og andet servitutbelagt areal eller foretage påfyldninger i kanalerne. Lodsejerne er endvidere pligtige at holde heste, kreaturer og andre husdyr borte fra anlæggene. Ingen lodsejer må anvende de til anlæggene grænsende arealer til løsdrift, medmindre der er anbragt forsvarligt hegn mellem disse arealer og anlæggene. Denne hegnspligt påhviler lodsejerne, og hegnet skal være fjernet mindst 1 m fra kanalkant eller digefod. Denne hegnspligt gælder også, hvor anlæggene er beliggende på særskilt matrikulerede arealer; men her har lodsejerne ret til at anbringe heg-

net i skellet. Vandingssteder skal udgraves uden for kanalprofilen og frahegnes kanalen.

Hvis et medlem af landvindingslaget ikke udfører et ham som interessant i landvindingslaget påhvilende arbejde vedrørende anlæggenes almindelige vedligeholdelse, f. eks. fjernelse af fyld fra oprensning af kanalerne, eller hvis han ikke efter pålæg udbedrer skade, som han er ansvarlig for, er Bogen-se kommune berettiget til at lade arbejdet udføre for hans regning.

Overtrædelse af bestemmelserne i denne vedtægt om anlæggenes benyttelse m. v. kan i henhold til § 12 i lov nr. 599 af 14. november 1940 forfølges som politisager og straffes med bøder til statskassen, for så vidt højere straf efter lovgivningen ikke er forskyldt. Påtaleret tilkommer bestyrelsen, amtsrådet eller landbrugsministeriet.

§ 5.

Landvindingslagets medlemmer.

De under landvindingslaget hørende lodder er opført på den til denne vedtægt hørende og af landvæsenskommissionen godkendte fortegnelse over de interesserede ejendomme, alt i overensstemmelse med de til fortegnelsen hørende oversigtskort med påførte grænser. Denne fortegnelse med de lovligt indførte ændringer er til enhver tid norm for landvindingslagets interessenter og hjemmel for deres forpligtelser.

§ 6.

Offentligt tilsyn.

Landvindingslaget henhører under Fyns amtsråds tilsyn.

Amtsrådet udmelder to medlemmer af landvindingslagets bestyrelse, jfr. § 8.

Vedligeholdelse af landvindingslagets anlæg sker under tilsyn af amtsrådet. Amtsrådet kan pålægge Bogense kommune at udføre de efter tilsynets skøn nødvendige vedligeholdelses- og sikringsarbejder. Såfremt et sådant pålæg ikke efterkommes, kan amtsrådet lade arbejdet udføre for Bogense kommunes regning.

Amtsrådet kan etablere lejlighedsvis eller periodiske kontroltilsyn, og landbrugsministeriet kan eventuelt pålægge amtsrådet at foranledige vedligeholdelsesarbejder, som skønnes påkrævet, bragt til udførelse.

§ 7.

Administration.

Inden for landvindingslaget selv styres dets anliggender af en bestyrelse, der udadtil repræsenterer landvindingslaget.

Bogense kommune drager omsorg for, at hele anlægget til enhver tid svarer til sit formål. Vedligeholdelsen af landvindingslagets anlæg skal derfor ikke indskrænkes til en blot bevarelse af de bestående anlæg, men skal også gå ud på efterhånden på tidssvarende måde at forny og styrke disse.

Såfremt der sker maskinskade eller anden skade på landvindingslagets anlæg, påhviler det Bogense kommune snarest muligt at få skaden udbedret på bedste måde.

Bestyrelsen kan til tilsyn med lagets anlæg antage en person, hvis årlige løn fastsættes af bestyrelsen.

Tilsynet udføres efter en af bestyrelsen udarbejdet og af Bogense kommune godkendt instruktion.

Spørgsmål om køb og salg af fast ejendom kan afgøres ved en eenstemmig beslutning af bestyrelsen; men hvis en sådan ikke kan opnås, skal spørgsmålet forelægges generalforsamlingen til afgørelse.

Landvindingslagets arkiv, ejendele og lignende opbevares hos Bogense kommune.

§ 8.

Bestyrelsen.

Bestyrelsen består af 5 medlemmer, hvoraf 2 vælges af amtsrådet og 1 af Bogense byråd. For 2 år ad gangen vælges af generalforsamlingen 1 inden for landbrugsarealerne og 1 inden for parcelhusarealerne.

For de valgte bestyrelsesmedlemmer vælges der desuden personlige stedfortrædere.

Hvert år afgår efter tur eet af de af generalforsamlingen valgte bestyrelsesmedlemmer samt vedkommendes stedfortræder. Afgangen de to første år afgøres ved lodtrækning. Genvalg er tilladt.

Bestyrelsen skal stille forslag om valg af nyt medlem og stedfortræder.

Bestyrelsen vælger selv sin formand blandt de af generalforsamlingen valgte medlemmer inden for landbrugs- og parcelhusarealerne og fordeler arbejdet blandt sine medlemmer.

Bestyrelsen fører en protokol over forhandlingerne på bestyrelsesmøder og generalforsamlinger.

Bestyrelsen er kun beslutningsdygtig, når 3 medlemmer er tilstede, dog skal der altid være mindst en af de af generalforsamlingen valgte tilstede. Beslutninger vedtages ved simpelt flertal, idet formanden stemme gør udslaget i tilfælde af stem-

melighed.

Bestyrelsen holder møde, når formanden eller 2 bestyrelsesmedlemmer ønsker det.

Alle landvindingslagets medlemmer er valgbare som medlemmer af bestyrelsen og pligtige at modtage valg, medmindre sygdom, bortrejse eller anden af bestyrelsen godkendt grund forhindrer varetagelse af hvervet. Medlemmer af bestyrelsen er berettiget til at undslå sig for at modtage valg i eet år efter udløbet af hver tjenesteperiode.

I tilfælde af forfald fra et af bestyrelsesmedlemmerne suppleres bestyrelsen med vedkommendes stedfortræder.

§ 9.

Generalforsamlingen.

Samtlige ejere af de i landvindingsanlæggene interesserede ejendomme er medlemmer af landvindingslaget.

I hvert års april måned afholdes ordinær generalforsamling, hvis dagsorden skal omfatte valg af bestyrelsesmedlem og stedfortræder.

Generalforsamlingen fastsætter dagpenge og befordringsudgifter for de af generalforsamlingen valgte bestyrelsesmedlemmer.

Den ordinære generalforsamling indvarsles med 14 dages varsel efter bekendtgørelse på en af en tidligere generalforsamling vedtaget måde.

Ekstraordinær generalforsamling skal indvarsles med mindst 7 dages varsel som til den ordinære generalforsamling.

Dagsorden for generalforsamlingen skal meddeles ved indvarslingen.

Ekstraordinær generalforsamling kan indkaldes af bestyrelsen og skal indkaldes, når interessenter repræsenterende mindst 1/3 af det samlede stemmetal kræver det.

Den ordinære generalforsamling er altid beslutningsdygtig. En ekstraordinær generalforsamling er kun beslutningsdygtig, hvis mindst halvdelen af det samlede stemmetal er repræsenteret; er dette ikke tilfældet, skal generalforsamlingen indvarsles påny med lovlig frist, og denne anden generalforsamling er altid beslutningsdygtig.

§ 10.

Beslutninger på generalforsamlinger.

Ved afstemninger på generalforsamlinger har hvert medlem af landvindingslaget 1 stemme efter den i § 5 nævnte fortegnelse over de interesserede ejendomme.

Beslutninger på generalforsamlinger kan kun vedtages, hvis mindst 2/3 af de fremmødte stemmer for.

Stemmeretten udøves ved personlig tilstedeværelse på generalforsamlingen, dog har medlemmerne ret til at afgive stemme ved et med skriftlig fuldmagt dertil bemyndiget medlem af landvindingslaget, men ingen kan møde med mere end 3 fuldmagter.

§ 11.

Midlertidig bestyrelse.

I tilfælde af tvist mellem bestyrelsen og generalforsamlingen har de af generalforsamlingen valgte bestyrelsesmedlemmer og

disses stedfortrædere ret til at nedlægge deres hverv; men de skal virke, til en ny bestyrelse er valgt på lovlig måde. Sker dette ikke i løbet af 6 uger, er amtsrådet berettiget til at udnævne en midlertidig bestyrelse på 3 medlemmer, der ikke behøver at være medlemmer af landvindingslaget.

Amtsrådet bestemmer, hvem der skal være formand, og hvorledes den midlertidige bestyrelse skal lønnes af landvindingslaget.

Uoverensstemmelser mellem amtsrådet og Bogense kommune og/eller landvindingslagets bestyrelse eller generalforsamling indankes for landbrugsministeriet, hvis afgørelse er bindende for begge parter.

§ 12.

Landvindingslagets regnskab.

Landvindingslagets regnskabsår følger kommunens regnskabsår, og lagets samtlige udgifter udredes af Bogense kommune.

§ 13.

Ophævelse af landvindingslaget.

Hvis en generalforsamling eller en af amtsrådet valgt midlertidig bestyrelse beslutter landvindingslagets ophævelse, skal spørgsmålet herom forelægges landbrugsministeren, og hvis denne tiltræder ophævelsen, skal sagen indbringes for en landvæsenkommission, der rekvireres af bestyrelsen.

Hvis landvæsenkommissionen - og efter eventuel appel overlænder landvæsenkommissionen - beslutter, at ophævelsen skal fremmes, gennemfører bestyrelsen likvidationen.

§ 14.

Forskelligt.

De ved nærværende vedtægt fastsatte bestemmelser vedrørende Bogense kommunes forpligtelser omfatter alene lagets normale drifts- og vedligeholdelsesudgifter og lignende, jvf. §§ 4 og 7.

Spørgsmål om afholdelse af ekstraordinære udgifter af betydelig størrelse kan indbringes for en landvæsenskommission.

§ 15.

Vedtægtens bestemmelse f.s.v. angår pumpeanlægget og udvidelse af kanal 10, således som det fremgår af LVK. sag 11/78, træder først i kraft 30. december 1982.

§ 16.

Tinglysning.

Denne vedtægt tinglyses på Fyns amtsråds foranledning som servitutstiftende på alle de af landvindingslagets anlæg berørte ejendomme og som hæftelse på alle de i den i § 5 omhandlede fortegnelse anførte ejendomme med prioritet forud for tidligere hæftelser af privatretlig oprindelse.

Påtaleberettiget med hensyn til de servitutmæssige byrder er landvindingslagets bestyrelse, amtsrådet og landbrugsministeriet.

I tilfælde af landvindingslagets ophævelse vil noteringen i tingbogen være at slette på amtsrådets begæring, når bestyrelsen over for amtsrådet dokumenterer, at landvindingslaget har opfyldt sine økonomiske forpligtelser.

kendt i h.t. kendelse af lo/7 1980.

LANDVÆSENSKOMMISSIONEN
FOR FYNs AMTSKOMMUNE I OMRÅDE.


21. juli 1980.

K. Iversen.



Foranstående vedtægt for "Bogense Vestre Enge" er på amtsrådets vegne godkendt af udvalget for teknik og miljø på møde den 16. februar 1981.

FYNs AMTSRÅD, Udvalget for teknik og miljø, den



E. Grønstrup
Amtsvandinspektør

P.v.v.
e.b.


I henhold til vedtægtens § 16 begæres vedtægten tinglyst servitutstiftende på de af landvindingslagets anlæg berørte ejendomme, jf. vedhæftede fortegnelse samt som hæftelse på de i den i § 5 omhandlede fortegnelse nævnte ejendomme med prioritet forud for tidligere hæftelser af privatretlig oprindelse.

Samtidig begæres den ældre vedtægt aflyst, dels på de i vedtægtens § 14 og § 5 nævnte ejendomme samt på følgende senere tilkomne ejendomme:

Bogense markjorder: 12 dl, 12 dm, 12 dq, 12 dr, 12 ds, 12 dt,
12 dz, 12 dæ, 12 ef, 12 eg, 12 eh,
12 ei, 12 ek, 12 el, 12 em, 12 en, 13 b,
16 a, 29 a, 29 f, 63 i

Bogense Strand, Bogense Jorder: 3 b.

FYNs AMTSRÅD, Udvalget for teknik og miljø, den



E. Grønstrup
Amtsvandinspektør

P.v.v.
e.b.

F o r t e g n e l s e

over
interesserede ejendomme i

BOGENSE VESTRE ENGE. (hæftelse)

- : -

Bogense markjorder:

1^a, 1^c, 3^c, 3ⁱ, 3^k, 3^l, 3^m, 3ⁿ, 3^o, 3^p, 3^q, 3^r, 3^u, 3^v, 3^x, 3^z,
 4^{ar} } 3^æ, 3^{ac}, 3^{ad}, 3^{ag}, 3^{ah}, 3^{ai}, 3^{ak}, 4^h, 4ⁱ, 4^k, 4^o, 4^{ae}, 4^{af}, 4^{ag},
 4^{as} } 4^{ah}, 4^{ai}, 4^{ak}, 4^{al}, 4^{an}, 4^{ao}, 4^{ap}, 4^{aq}, 5, 12^h, 12^{du}, 12^{dv}, 12^{dx},
 12^{dy}, 12^{dø}, 12^{ea}, 12^{eb}, 12^{ec}, 12^{ed}, 12^{ee}, 12^{eo}, 12^{ep}, 12^{eq}, 12^{er},
 12^{es}, 12^{et}, 12^{eu}, 12^{ev}, 12^{ex}, 12^{ey}, 12^{ez}, 12^{eæ}, 12^{eø}, 12^{fa}, 12^{fb},
 12^{fc}, 14^b, 19^a, , 19^f, 19^h, 19^m, 19ⁿ, 19^q, 19^s, 19^t, 19^u, 19^v,
 19^x, 19^æ, 19^ø, 19^{aa}, 19^{ab}, 19^{ac}, 19^{ad}, 19^{ae}, 19^{af}, 19^{ag}, 19^{ah},
 19^{ai}, 19^{ak}, 19^{al}, 19^{am}, 19^{an}, 19^{ao}, 19^{ap}, 19^{aq}, 19^{ar}, 19^{as}, 19^{at},
 19^{au}, 19^{av}, 19^{ax}, 19^{ay}, 19^{az}, 19^{aæ}, 19^{aø}, 19^{ba}, 19^{bb}, 19^{bc}, 19^{bd},
 19^{be}, 19^{bf}, 19^{bg}, 19^{bh}, 19^{bi}, 19^{bk}, 19^{bl}, 19^{bm}, 19^{bn}, 19^{bo}, 19^{bp},
 19^{bq}, 19^{br}, 19^{bs}, 19^{bt}, 19^{bu}, 19^{bv}, 19^{bx}, 19^{by}, 19^{bz}, 19^{bæ}, 19^{bø},
 19^{ca}, 19^{cb}, 19^{cc}, 19^{cd}, 19^{ce}, 19^{cf}, 19^{cg}, 19^{ch}, 19^{ci}, 19^{ck}, 19^{cl},
 19^{cm}, 19^{cn}, 19^{co}, 19^{cp}, 19^{cq}, 19^{cr}, 19^{cs}, 19^{ct}, 19^{cu}, 19^{cv}, 19^{cx},
 19^{cy}, 19^{cz}, 19^{cæ}, 19^{cø}, 19^{da}, 19^{db}, 19^{dc}, , 29^s, 29^t, 29^u, 29^æ,
 29^{ar}, 29^{as}, 29^{ay}, 29^{az}, 29^{aæ}, 29^{aø}, 29^{ba}, 29^{bb}, 37^a, 40^b, 41, 43^c,
 43^l, 43^m, 45, 50, 53^b, 54^a, 54^b, 58^a, 58^b, 58^c, 58^d, 58^e, 58^f,
 58^g, 58^h, 58ⁱ, 58^k, 58^l, 58^m, 58ⁿ, 58^o, 60^f, 60^g, 60^h, 63^a, 63^b,
 63^c, 63^d, 63^e, 66^a, 66^b, 66^f, 67^a, 67^b, 67^c, 67^d, 69^a, 69^c, 70,
 91^b → 74, 84, 85^b, 86^a, 86^e, 90^a, 91^a, 93^a, 93^b, 93^c, 94^a, 94^b, 95^a, 95^b,
 97^a, 97^b, 97^c, , 99^a, 102, 103^a, 103^b, , 110^a,
 112^a, 112^b, , 124^a, 124^b, 127^a, 127^b, 127^c, 131^a, 133^a,
 133^b, 133^c, 133^d, 133^e, 133^f, 134^a, 134^c, 134^d, 134^e, 134^h, 134^l,
 134^m, 134ⁿ, 134^o, 134^p, 134^q, 134^r, 134^s, 134^u, 134^v, 134^x, 134^y,
 134^z, 134^æ, 145^a, 145^b, 145^g, 145^h, 145ⁱ, 145^k, 145^l, 145^m, 147,
 153.

Bogense strand:

3^a, 20^b, 21^b, 21^c, 22^b, 25^a, 25^b, 25^c, 26^a, 26^b, 27^a, 27^b, 28^a,
 28^b, 29^a, 29^b, 30^a, 30^b, 31^a, 31^c, 32^a, 32^b, 32^c, 33^b, 34^b, 34^c,
 35^a, 35^c, 36^a, 37, 38^b, 38^c, 39^a, 40^a, 41^a, 41^b, 42^a, 43^a, 46.

Listen er ajourført med matrikulære forhold pr. 12/8 1982.

Fortegnelse

over

de af Bogense Vestre Enges anlæg
berørte ejendomme (servitutstiftende).

Bogense Markjorder:

1 c, 4 ac, 4 v, 14 b, 4 ab, 41, 50, 53 b, 54 b, 58 f, 59,
63 a, 63 b, 66 a, 66 b, 67 b, 67 c, 67 d, 69 a, 69 c, 70,
74, 84, 85 b, 86 a, 86 e, 90 a, 93 a, 93 b, 93 c, 94 a,
95 a, 95 b, 97 a, 97 c, 99 b, 103 a, 105 a, 105 b, 105 c,
110 a, 112 b, 124 b, 127 a, 127 b, 127 c, 131 a, 133 d, 151.

Bogense Strand:

3 a, 22 b, 25 a, 25 b, 26 a, 26 b, 27 b, 28 b, 29 a, 29 b,
30 a, 30 b, 31 a, 31 c, 32 a, 32 b, 32 c, 33 b, 34 b, 34 c,
35 a, 35 c, 36 a, 37, 38 b, 38 c, 39 a, 40 a, 41 a, 41 b,
42 a, 43 a, 46, 64.

Brandholtgård:

1 a, 1 d, 2 b, 15 a, 32 b, 49 b.

INDFØRT I DAGBOGEN FOR
RETIEN I ODENSE

02.11.82 13680 IV

LYST.

*Brandholtgård indolier
relativt Skovby Skovmark,
Skovby*

Grethe Hansen
GRETHE HANSEN
0888.

8

Justitsministeriets Genpartpapir. Til Skøder, Skadesløsbreve, Kvitteringer til Udslettelse og andre Paategninger m. m. (vedr. fast Ejendom).

Mtr. Nr., Ejerlav, Sogn:
(i København Kvarter)
eller (i de sønderjydske Landsdele) Bd. og Bl. i Tingbogen, Art. Nr., Ejerlav, Sogn.

Købers }
Kreditors } Bopæl:

Anmelderens Navn og Bopæl (Kontor):

Dommeren

Stempel: **Odense Herred** Kr. - Øre.

Gade og Hus Nr.:
(hvor saadant findes)

h. 2175
29. 10. 1938

V e d t æ g t

for

Pumpelaget "Fogense Enge".

-c00-

§ 1.

I Henhold til Bestemmelserne i Lov Nr. 347 af 2. Juni 1917 og paa Grundlag af den af Afvendingskommissionen for Odense Amtsraadskreds den 17. August 1938 afsagte Kendelse oprettes herved Pumpelaget "Fogense Enge", hvis Værneting er Retten for Fogense Købstad m. v.

Pumpelagets Ejendomme omfatter følgende Anlæg, idet henvises til det til Vedtægten hørende Matrikuls-kopikort:

^{an}
Pumpelaget beliggende i sydøstre Hjørne af Matr. Nr. 22^d af Brandholtgaard m. v., Skovby Sogn, med Ret til Benyttelse af det nødvendige Areal til Anlæggets Udførelse, Brug og Betjening, saa længe det eksisterer.

Pumpeanlægget bestaar af 2 Stk. Pumper med Ydeevne 60 l/sek. og 140 l/sek., trukket af hver sin Elektromotor paa henholdsvis 5 og 10 HK.

Luftledningen fra Sandholt og Omegns Transformatorforenings Ledningsnet til Pumpeanlægget, ialt 1085 Meter, med Ret til dens Anbringelse, Brug og Vedligeholdelse saa længe Pumpelaget eksisterer.

Afløbskanalen fra Pumpeanlægget, beliggende paa Matr. Nr. 22^d af

Bestillings-
Formular

C

Brandholtgaard m. W., Skovby Sogn, Længde ca. 160 Meter, med Gennemløb gennem Bogense venstre Digelags Havdige.

Afløbskanalen har vandret Bund i kote $\pm 0,0$ Meter, Bundbredde 1,5 Meter og Anlæg 1:1. De langs kanalen oplagte Diger har krote $\pm 1,30$ Meter, Krotebredde 1,0 Meter og Anlæg 1,5 til begge Sider. Mellem Kanalens Kant og Digefoden findes en 0,5 Meter bred Banket.

Gennemløbet gennem Havdiget bestaar af en tæt 80 cm. Rørledning af dobbeltarmede Betonrør. Ved den mod Havet vendende Side af Havdiget afsluttes Ledningen med en Slusebrønd med selvvirkende Højvandslukke.

Fra Slusebrønden fortsættes Afløbet i en 12 Meter lang Trækasse, 80 x 60 cm., med aftageligt Laag og støttet af Pælaag.

Afvandingskanalerne.

Kanal 1 begynder ved Pumpeanlægget, hvorfra den gaar mod Syd og Vest, og slutter i Skellet mellem Matr. Nr. 44^a og 39^b af Brandholtgaard m. m. Længde 2355 Meter.

Kanalen har nedenstaaende Dimensioner og Fald:

St.	Bundbredde m	Bundkote m	Fald o/oo	Anlæg	Afstand m	Anm.
200	1,5	$\pm 1,80$	x	x	260	
460	1,2	$\pm 1,72$			242	
702	1,0	$\pm 1,65$	0,3	1:1	318	
1020	0,8	$\pm 1,56$			427	
1447	0,6	$\pm 1,42$ $\pm 1,30$			957	
2404	6"Rør	$\pm 1,01$ $\pm 0,82$	x	x	151	
2555		$\pm 0,60$	x			

Kanal 2 begynder ved Pumpeanlægget, hvorfra den gaar mod Sydvest og Vest og slutter ved venstre Skel af Matr. Nr. 5^a og

16^a af Brandholtgaard m.m. Længde 516 Meter.

Kanalen har nedenstaaende Dimensioner og Fald:

St.	Bundbredde m	Bundkote m	Fald o/oo	Anlæg	Afstand m	Anm.
0		+ 1,29				
	0,6		0,3		300	
300		+ 1,20		1:1		
	0,6		1,5		216	
516		+ 0,87				

Kanal 3 udmunder i Kanal 1 ved Station 460. Herfra gaar den mod Vest til Skellet mellem Matr. Nr. 19^b og 1^b af Brandholtgaard m.m. og herfra mod Nord til Matr. Nr. 9^c af Brandholtgaard m.m. Længde 1087 Meter.

Kanalen har nedenstaaende Dimensioner og Fald:

St.	Bundbredde m	Bundkote m	Fald o/oo	Anlæg	Afstand m	Anm.
0		+ 1,40				
	0,6		0,3		656	
656		+ 1,20		1:1		
	0,6		1,0		431	
1087		+ 0,77				

Kanal 3^a udmunder i Kanal 3 i St. 716, hvorfra den følger nordre og vestre Skel af Matr. Nr. 1^b af Brandholtgaard m.m. og slutter ved Skellet mellem Matr. Nr. 38^a og 2^a Brandholtgaard m.m. Længde 270 Meter.

Kanalen har Bundbredde 0,6 Meter, Anlæg 1:1 og Fald 0,3 o/oo. Bundkoten er ved Udløbet i Kanal 3 + 1,14 Meter og ved øverste Ende + 1,06 Meter.

Kanal 4 udmunder i Kanal 1 ved St. 702, hvorfra den gaar mod Syd og derfra mod Øst og slutter ved Skellet mellem Matr. Nr. 33^d og 33^c af Bogense inddæmmede Strand, Længde 672 Meter.

Kanalen har Bundbredde 0,6 Meter, Anlæg 1:1 og Fald 0,4 o/oo, Bundkoten er ved Udløbet i Kanal 1 + 1,65 Meter og ved øverste Ende + 1,39 Meter.

Kanal 5 udmunder i Kanal 1 i St. 1020, hvorfra den gaar mod Syd i Skellet mellem Matr. Nr. 45^d og 45^e af Bogense inddæmmede Strand og slutter ved Skellet mod Matr. Nr. 33 af Bogense Købstads Markjorder, Længde 382 Meter.

Kanalen har Bundbredde 0,6 Meter, Anlæg 1:1 og Fald 0,3 0/00. Bundkoten er ved Udløbet i Kanal 1 + 1,56 Meter og ved øverste Ende + 1,45 Meter.

Kanal 5^a udmunder i Kanal 5 i St. 213, hvorfra den gaar mod Nordvest over Matr. Nr. 45^e af Bogense inddæmmede Strand til det nordøstre Hjørne af Matr. Nr. 45^f af Bogense inddæmmede Strand, Længde 56 Meter.

Kanalen har Bundbredde 0,6 Meter, Anlæg 1:1 og Fald 0,3 0/00. Bundkoten er ved Udløbet i Kanal 5 + 1,51 Meter og ved øverste Ende + 1,49 Meter.

Kanal 5^b udmunder i Kanal 5 i St. 188, hvorfra den gaar mod Sydvest over Matr. Nr. 45^d af Bogense inddæmmede Strand og videre til Skellet mellem Matr. Nr. 45^b og 45^a af Bogense inddæmmede Strand, Længde 103 Meter.

Kanalen har Bundbredde 0,6 Meter, Anlæg 1:1 og Fald 0,3 0/00, Bundkoten er ved Udløbet i Kanal 5 + 1,50 Meter og ved øverste Ende + 1,47 Meter.

Kanal 6 udmunder i Kanal 1 i St. 1447, hvorfra den gaar mod Øst i Skellet mellem Bogense inddæmmede Strand og Bogense Købstads Markjorder indtil Skellet mellem Matr. Nr. 20^c og 10^e af Bogense Købstads Markjorder, Længde 90 Meter.

Kanalen har Bundbredde 0,6 Meter, Anlæg 1:1 og Fald 1,0 0/00, Bundkoten er ved Udløbet i Kanal 1 + 1,42 Meter og ved øverste Ende + 1,33 Meter.

Kanal 7 udmunder i Kanal 1 i St. 1946, hvorfra den gaar mod Nordøst indtil Skellet mellem Matr. Nr. 30^d og 33 af Brandholtgaard m. m., Længde 310 Meter.

Kanalen har Bundbredde 0,6 Meter, Anlæg 1:1 og Fald 0,0 0/00, Bundkoten er paa hele Strækningen + 1,15 Meter.

Over Kanalerne fører de paa Matrikulskortet med rødt angivne Overkørsler.

Diget til Beskyttelse af Omraadet mod Indtrængen af fremmed Vand. Dette Digte begynder paa Matr. Nr. 33 af Bogense Købstads Markjorder ved Skellet mod Matr. Nr. 127^b af Bogense Købstads Markjorder og gaar som vist med grønt paa Matrikulskortet til det sydøstre Hjørne af Matr. Nr. 34 af Bogense Købstads Markjorder, Længde 1870 Meter.

Diget har Kronekote + 0,75 Meter, Kronebredde 1,0 Me-

Justitsministeriets Genpartpapir. Til Skøder, Skadesløsbreve, Kvitteringer til Udslettelse og andre Paategninger m. m. (vedr. fast Ejendom).

Mtr. Nr., Ejerlav, Sogn:
(i København Kvarter)
eller (i de sønderjydske Lands-
dele) Bd. og Bl. i Ting-
bogen, Art. Nr., Ejerlav,
Sogn.

Købers }
Kreditors } Bopæl:

Anmelderens Navn og Bopæl (Kontor):

Gade og Hus Nr.:
(hvor saadant findes)

Stempel: Kr. Øre.

ter og Anlæg 1,5 til begge Sider.

Vedligeholdelsen af Pumpel^{an}lægget, Afløbet herfra til Havet og samtlige ovenfor beskrevne Diger og Kanaler med Overkørsler og Rørledninger paahviler Pumpelaget, og Udgifterne herved betaales af de interesserede Lodsejere i Forhold til deres Partsantal. Paa samme Maade fordeles Udgifterne til Elektricitet og Pasning af Pumpeanlægget m. v.

Alle Lodder, paahvilke der anvendes Løsdrift, skal hegnes forsvarligt ud mod Kanaler og Diger, saaledes at løsgaaende Kreaturer ikke kan nedtræde disse Sideskraaninger. Hegnet skal sættes 0,6 Meter fra Kanalernes eller Digernes Kant. Findes der løsgaaende Kreaturer paa en Lod, og disse forvolder Skade paa Kanalerne, hvad enten dette sker fordi Lodden ikke er indhegnet eller er utilstrækkeligt indhegnet, kan Bestyrelsen lade Skaden udbedre paa vedkommende Lodsejers Bekostning, og Bestyrelsen lader i saa Tilfælde paa sammes Bekostning Lodden forsvarligt indhegne mod Kanal eller Dige.

For saaledes hafte Udlæg skal der have samme Fortrins- og Udpantningsret som Lov af 2. Juni 1917 hjemler for andre Bidrag til Pumpelaget.

§ 2.

Pumpelaget omfatter alle de Arealer, der er opført paa den til denne Vedtægt vedhæftede, oprindelig af Afvandingskommissionen godkendte Fortegnelse over de interesserede Ejendomme, hvori er angivet hver enkelt Ejendom, dens interesserede geometriske Areal og det Partsantal, i Forhold til hvilket Ejendommen bidrager til Pumpelagets Udgifter (samlet Areal 150,56 ha, samlet Partsantal 16000), alt i Overensstemmelse med de til Fortegnelsen hørende

Matrikulskopikort med paaførte Grænser og Interessesetakster som oprindelig fastsat af Afvandingskommissionen, saaledes at denne Fortegnelse, med ^{de} lovlige indførte Ændringer, til enhver Tid er Norm for Pumpelagets Interessenter og Hjemmel for deres Forpligtelser.

§ 3.

Till i Samarbejde med Skovby Sogneraad at forestaa Udførelsen af de ved Afvandingskommissionens Kendelse fastsatte Arbejder skal der under Afvandingskommissionens Forsæde og efter særlig Indvarsling af de interesserede Grundejere vælges en foreløbig Styrelse paa 5 Medlemmer, udtagne blandt de interesserede Grundejere og valgt af de ved Valgmødet tilstedeværende med lige Stemmeret for alle.

Sogneraadet og den foreløbige Styrelse arbejder under Ansvar overfor Afvandingskommissionen og aflægger Regnskab til denne.

Den foreløbige Styrelse udarbejder den endelige Liste over Pumpelagets Anlæg og Ejendomme og Listen over de interesserede Arealer med tilhørende Matrikulskopikort, hvilke Dokumenter, efter at have være forelagt et afsluttende Møde af de interesserede, faar Paategning om Afvandingskommissionens Godkendelse.

Den foreløbige Styrelse indvarsler efter den godkendte Liste over de interesserede Ejendomme disses Ejere til den første Generalforsamling til Forelæggelse af Budget og Valg af endelig Styrelse.

§ 4.

Efter at saamlige Arbejder er afsluttet ved Regnskabsmødet, henhører Pumpelaget " Fogense Enge " under *Tilsyn* af Odense Amtsraad, der udmelder en teknisk uddannet, tilsynsførende Inspektør og autoriserer en Landinspektør til at udføre Bidragsudstykninger samt en Revisor til Revision af Pumpelagets Regnskaber, og udmelder et Medlem af Pumpelagets fremtidige Styrelse, der hverken maa være den tilsynsførende Inspektør eller den autoriserede Revisor eller Medlem af Pumpelaget.

Amtsradet fastsætter Lønninger for Inspektør og Revisor samt Takster for Fordeling af Bidrag ved Udstykninger og bestemmer, for hvilket Aaremaal det af Raadet udmeldte Styrelses-

medlem skal virke.

§ 5.

Indenfor Pumpelaget selv bestyres dets Anliggende af Generalforsamlingen og en af denne valgt Styrelse, som suppleret med det af Amdsraadet valgte Medlem varetager de daglige Forretninger ved Driften og Vedligeholdelsen af Pumpelagets Anlæg og udadtil repræsenterer Pumpelaget. Styrelsen maa drage Om-sorg for, at hele Anlægget og dets Drift til enhver Tid svarer til sit Formaal fuldt ud for alle Interesseredes Vedkommende, hvorhos Vedligeholdelsen ikke bør indskrænkes til en blot Beva-relse af de bestaaende Anlæg, men navnlig ogsaa bør gaa ud paa efterhaanden paa tidssvarende Maade at forny og styrke disse, saa at saavel de aarlige Drift - som Vedligeholdelsesudgifter bli-ver saa lidet byrdefulde som muligt for Pumpelagets Interessenter.

Saafrømt der sket Maskin - eller anden Skade paa Pumpela-gets Anlæg, paa hviler det Styrelsen snarest muligt at faa Ska-den udbedret paa bedste Maade.

§ 6.

Generalforsamlingen omfatter samtlige Ejere af de under Pum-pelaget hørende Ejendomme.

Alle Afstemninger paa Generalforsamlingen foretages med lige Stemmeret for alle.

Inden hvert Aars 10. September afholdes ordinær Generalfor-samling, hvis Dagsorden skal omfatte Godkendelse af det foregaa-ende Aars reviderede Regnskab, Forelæggelse af Budget for det kommende Aar og Valg af Styrelse.

Generalforsamlingen er øverste Myndighed med Hensyn til Er-hvervelse og Salg af fast Ejendom og Udleje eller Fortforpagtning af Pumpelagets Ejendomme paa længere Tid end 1 Aar.

Den ordinære Generalforsamling indvarsles med 14 Dages Varsel efter Bekendtgørelse paa den af den foregaaende ordinære Gene-ralforsamling vedtagne Maade.

Ekstraordinære Generalforsamlinger kan indvarsles efter Reg-ler, der optages i en af en ordinær Generalforsamling vedtagen Forretningsorden for Pumpelagets Styrelse.

§ 7.

Styrelsen bestaar - foruden det af Amdsraadet valgte Med-

lem - af 4 Medlemmer, som vælges af Generalforsamlingen, der tillige vælger et tilsvarende Antal Stedfortrædere.

Hvert Aar afgaar 2 af Styrelsens Medlemmer efter Tur, det første Aar efter Lodtrækning. Genvalg er tilladt, Styrelsen skal stille Forslag til Valg af Medlemmer og Stedfortrædere.

Styrelsen vælger selv sin Formand blandt de af Generalforsamlingen valgte Medlemmer og fordeler Arbejdet blandt Medlemmerne. Styrelsen skal føre en Protokol over Forhandlingerne paa Styrelsesmøderne og Generalforsamlingerne. Ved den af Generalforsamlingen vedtagne Forretningsgang for Styrelsen fastsættes Regler for Beslutningsdygtighed, Ansvarlighed i Pengesager og Dagpenge og Befordringsgodtgørelse for Styrelsens Medlemmer.

Stedfortræderne har Ret til at overvære Styrelsens Møder, men har kun Stemmeret, hvis de træder i stedet for fraværende Medlemmer. Amtsrådets Inspektør og den autoriserede Landinspektør har Ret til at overvære Møderne og kan tilkaldes af Styrelsen. Naar Stedfortræderne tilkaldes, har de Ret til Dagpenge og Befordringsgodtgørelse efter Reglerne for Styrelsens Medlemmer.

Alle Pumpelagets Interessenter er valgbare som Medlemmer af Bestyrelsen og pligtige til at modtage Valg, medmindre Sygdom, Bortrejse eller anden af Styrelsen godkendt Grund forhindrer det, Medlemmer af Styrelsen er efter en 4- aarig Tjenesteperiode berettiget til at undslaa sig for at modtage Valg i 2 Aar.

I Tilfælde af varigt Forfald for et Styrelsesmedlem tilkalder Styrelsen en Stedfortræder efter Overenskomst eller Lodtrækning mellem disse.

§ 8.

Beslutninger paa Generalforsamlinger vedtages som Regel med simpelt Flertal. I Spørgsmaal om Ændringer i Vedtægten og om Opløsning af Pumpelaget, kræves Vedtagelse med et Flertal paa mindst $\frac{2}{3}$ ved 2 paa hinanden følgende beslutningsdygtige Generalforsamlinger med mindst 3 Måneders Mellemtid. Den ordinære Generalforsamling er altid beslutningsdygtig. En

Justitsministeriets Genpartipapir. Til Skøder, Skadesløsbreve, Kvitteringer til Udslettelse og andre Paategninger m. m. (vedr. fast Ejendom).

Mtr. Nr., Ejerlav, Sogn:
(i København Kvarter)
eller (i de sønderjydske Landsdele) Bd. og Bl. i Tingbogen, Art. Nr., Ejerlav, Sogn.

Købers }
Kreditørs } Bopæl:

Anmelderens Navn og Bopæl (Kontor):

Gade og Hus Nr.:
(hvor sandant findes)

Stempel: Kr. Øre.

extraordinær Generalforsamling er kun beslutningsdygtig, hvis mindst Halvdelen af Interessenterne er repræsenteret. Er dette ikke Tilfældet, skal Generalforsamlingen indvarsles paany med lovlig Frist, og denne anden Generalforsamling er altid beslutningsdygtig.

Som Regel kan Stemmeretten kun udøves ved personlig Tilstedeværelse paa Generalforsamlingen. Afstemning ved Fuldmagt er ikke tilladt. Ved Valg af Styrelse og Forslag om Pumpelagets Ophævelse har Interessenterne Ret til at afgive deres Stemme skriftligt uden at være til Stede ved Generalforsamlingen. Styrelsen skal da, inden Afstemningen paa Mødet paa-begyndes, bekendtgøre det Antal af Interessenter, som har gjort Brug af deres Ret til at indsende Stemmesedler, men uden at meddele noget om disses Indhold. Efter at denne Meddelelse er afgivet, kan skriftlige Stemmer ikke mere modtages.

§ 9.

Pumpelagets Regnskabsaar løber fra 1. April til 31. Marts. Inden 1. Juni skal Styrelsen fremsende det 31. Marts afsluttede Regnskab samt Statusopgørelse til Revisor, som tilbagesender det med Paategning inden 15. Juli. Inden 15. September indsender Styrelsen Regnskabet med Beretning om den ordinære Generalforsamling til Amdsraadet til endelig Decision af Regnskabet.

§ 10.

Inden 15. September og 15. Marts fremsender Styrelsen gennem Amdsraadet Lister til Opkrævning af Interessenternes Bidrag, der sammensættes af 1) Etableringsbidrag som bestemt af Afvædungskommissionen, 2) Vedligeholdelsesbidraget, beregnet paa Grundlag af Udgiftsbudgettet med Tillæg eller Fradrag af eventuel

Overskridelse eller Besparelse efter foregaaende Aars Regnskab efter Tilbageholdelse af den af Generalforsamlingen vedtagne Afskrivning og Driftskapital for det kommende Aar og 3) Ud- stykningsgebyrer til Landinspektøren for de foretagne Partsfordelinger.

Ifølge § 4 i Lov af 2. Juni 1917 opkræves disse Bidrag i den umiddelbart derefter følgende April eller Oktober Skattetermin af Amtstuen sammen med den hver enkelt Ejendom paa hvilende Skat, og der haves for disse samme Fortrinsret og Udpantningsret som for Hartkornsbidragene til Amtsrepartitionsfonden.

De af Oppebørselsbetjentene i Skatteterminerne opkrævede Bidrag udbetales til Styrelsen inden den 1. April og den 1. Oktober. Amtsraadet's Udgifter vedrørende Pumpelaget i det forløbne Halvaar refunderes Amtsraadet af Pumpelagets Styrelse efter Regning.

§ 11.

I Tilfælde af Tvist mellem Styrelsen og Generalforsamlingen har Styrelsens valgte Medlemmer og Stedfortrædere Ret til at nedlægge deres Hverv, men skal virke, til ny Styrelse er valgt paa lovlige Maade. Sker dette ikke i Løbet af 6 Uger, er Amtsraadet berettiget til at udnævne en midlertidig Styrelse paa 5 Medlemmer, der ikke behøver at være Interessenter i Pumpelaget. Amtsraadet bestemmer, hvem der skal være Formand, og hvorledes den midlertidige Styrelse skal lønnes af Pumpelaget. Baade den tekniske Inspektør, den autoriserede Landinspektør og Revisor er valgbare som Medlemmer.

Tvist mellem Amtsraadet og Pumpelagets Styrelse eller Generalforsamling indankes for Landbrugsministeriet, hvis Afgørelse er bindende for begge Parter.

§ 12.

Hvis Generalforsamlingen eller en af Amtsraadet valgt midlertidig Styrelse beslutter Pumpelagets Ophævelse, skal Sagen indbringes for Afvandingskommissionen, der rekvireres henholdsvis af Pumpelagets Bestyrelse eller af Amtsraadet. Hvis Afvandingskommissionen beslutter, at Ophævelsen skal fremmes, gennemføres Likvidationen af Styrelsen. Samtlige Interessenter

i Pumpelaget hæfter i Forhold til deres Partsantal for alle Lagets Forpligtelser, derunder de af Amtsraadet fastsatte Honorarer for den midlertidige Styrelse og Udgifterne til Afvandingskommissionen.

§ 13.

Et Eksempel af denne Vedtægt med tilhørende Fortegnelse med Partsfordeling over de bidragspligtige Ejendomme tilstilles Dommeren til Tinglysning og Notering af, hvilken Andel i Pumpelagets Udgifter der paahviler Ejendommen, saaledes at hvor et bidragspligtigt Matr. Nr. maatte udgøre en samlet Landbrugsejendom i Forening med andre Matr. Nr., hviler det bidragspligtige Matr. Nr.'s Andel i Bidragspligten ogsaa paa de andre Matr. Nr., der sammen med det bidragspligtige Matr. Nr. udgør den samlede Landbrugsejendom, men dog kun saalænge, de er forenede til et samlet Landbrug med det bidragspligtige Matr. Nr. Saasnart en Udskillelse af noget Areal af den øvrige Del af den samlede Landbrugsejendom sker fra Fællesskabet med det bidragspligtige Matr. Nr., bortfalder af sig selv - ogsaa for saa vidt angaar Noteringen i Tingbøgerne - Hæftelsen paa det fra Fællesskabet med det bidragspligtige Matr. Nr. udskilte, alt under Iagttagelse af de i Lovens § 3 nærmere givne Regler.

Odense d. 14. September 1938

Harpøth

Formand for Afvandingskommissionen for
Odense Amtsraadsreds.

F o r t e g n e l s e .

Løbe Nr.	Sogn og By Matr.	Matr. Nr.	Lodsejer og Bruger	Areal ha	Taxt	Redu- ceret Areal	Par- ter	Par- ter ialt	Anmærkning
1.	Bogense Købstads Markjorder	16 a	Grd. Erik Christian Jensen	0,58	5	290	29		
	do	15 a	do	0,47	5	235	23		Bd III Bl 161 v
	Skovby Sogn Brandholt m.m.	14 c	do	0,77	8	616	62	114	Bd III Bl 19 v
2.	Bogense Købstads Markjorder	33	- Carl Christian Demant	4,08	8	3264	326		
"	Skovby Sogn Bogense inddæmmede Strand	44b 44c 45b	do do do	0,94 0,40 1,00	8 9 9	846 360 900	85 36 90	537	Bd III - 227 v
3.	Skovby Sogn inddæmmede Strand	45 f	" Karl Hansen	1,10	10	1100	110		
"	Brandholtgaard m.m.	4 i	do	0,04	11	44	4		10 - 338 v
"	"	10 i	do	0,58	12	696	70	184	
6.	Bogense inddæmmede Strand	43 b	" Søren Karl Rasmussen	1,42	8	1136	114		IV - 304 v
"	Skovby Sogn Brandholtgaard m.m.	25 c	do	0,40	14	560	56		
"	"	30 e	do	1,14	5	570	57		
"	"	46 b	do	1,33	6	798	80		11-63 v
"	"	36 c	do	1,09	7	763	76		
"	"	43 c	do	0,27	3	51	5	388	
7.	Bogense inddæmmede Strand	42 b	" Niels Peder Elias Madsen og hustru Sine Marie Madsen	1,30	8	1040	104	104	IV - 302 v
8.	"	41 d	Karstmager Anders Kristian Jørgensen	0,74	8	592	59	59	IV - 300 v

Justitsministeriets Genpartipapir. Til Skøder, Skadesløsbreve, Kvitteringer til Udslettelse og andre Paategninger m. m. (vedr. fast Ejendom).

Mtr. Nr., Ejerlav, Sogn: (i København Kvarter) eller (i de sønderjydske Landsdele) Bd. og Bl. i Tingbogen, Art. Nr., Ejerlav, Sogn.

Købers Kreditors Bopæl:

Gade og Hns Nr. (hvis skødet findes)

Ammelderens Navn og Bopæl (Kontor):

Løbe Nr.	Sogn og By	Matr.Nr.	Lodsejer og Bruger	Areal ha	Taxt Reduceret Areal	Par-ter	Par-ter ialt	An-merkning
9.	Bogense inddæmmede Strand	41 c	Grd.Christian Eriksen	0,70	8 560	56	56	IV-299 U
		33 c	do	1,15	6 690	69	69	
	Skovby Sogn Brandholtgaard m.m.	30 a	do	0,57	10 570	57	182 9 - 284 U	
10.	Bogense inddæmmede Strand	40 b	Hmd.Sidney Pedersen (Skøde l. 2/9-38)	0,67	8 536	54	54	IV-295 U
11.		40 c	- Jens Peter M.Lindholm	0,73	8 584	58		IV-296 U
	Skovby Sogn Brandholtgaard m.m.	10 e	do	0,30	7 210	21		10-308 U
		3d	do	0,26	7 182	18		
		4 c	do	0,32	7 224	22		
		5 c	do	0,33	7 231	23	142	
12.	Bogense inddæmmede Strand	39 b	- Rs.Ths.Rasmussen	1,45	8 1160	116	116	10-68 U
13.		38 a	Amtraadsmedlem C.Christensen	1,15	8 920	92	92	10-289 U
14.		37	Grd.Hans Herluf Jensen	1,06	7 742	74	74	11-275 U
15.		36 b	Hmd.Hans Jensen	1,60	7 1120	112	112	11-287 U
16.	Skovby Sogn Brandholtgaard m.m.	35 b	- Lars Chr. Larsen	1,65	7 1155	115		11-284 U
		47 a	do	2,58	8 2064	206	321	1/7:6/7 11-108 U
								tilhører Lb-Nr-6 Søren Karl Rasmussen

Løbe Nr.	Sogn og By	Matr.Nr.	Lodsejer og Bruger	Areal	Boxt	Reduce- ret Are- al	Parter	Parter ialt	Anmærkning
25.	Skovby Sogn, Bogense								
	inddæmmede Strand	45 g	Grd. Johannes Siegfred Andersen	1,60	13	2080	208		
X	Brandholtgaard m.m.	29 b	do	1,10	10	1100	110	318	10-40
26.	Skovby Sogn, Bogense								
	inddæmmede Strand	45 h	Niels Madsen Andersen	0,75	12	900	90		
	Brandholtgaard m.m.	42 a	do	1,30	14	1820	182	272	9-30
27.		37 a	Kristian Madsen	0,85	7	595	61		Østlige Lod } 9-31
		-	do	0,88	12	1056	106	167	Vestlige } 10-12
28.		38 a	Hmd. Rasmus Peder Rasmussen	0,73	10	730	73		Østlige } 9-31
		-	do	0,85	12	1020	102	175	Vestlige } 10-12
29.		41	Hansine Hansen og Hans Jør- gen Hansen	1,67	13	2171	217		Østlige } 9-32
		-	do	1,33	12	1596	160	377	Vestlige } 10-12
30.		39 a	Grd. Niels Nielsen	1,67	14	2338	234	234	
31.		40 c	Jens Harpøth Lauritzen	1,28	14	1792	179	179	
32.		11 a	Hans Jacob Hansen	0,80	14	1120	112		Østlige } 10-12
		11 c	do	1,22	12	1464	146	258	Vestlige } 10-12
33.		5 b	Niels Peter Jørgensen	0,55	14	770	77		
		12 a	do	0,66	14	924	92	169	
34.		13 a	Søren Hansen, Martinus	0,52	14	728	73		
		13 e	Chr. Hansen, Laur. A. Hansen,	0,90	13	1170	117		
		13 d	Rasmine K. Hansen, Gerda H. M. Hansen	0,97	14	1358	136	326	

Løbe-Nr.	Sogn og By	Matr.Nr.	Lodsejer og Bruger	Areal ha	Taxt	Reduce- ret Are- al	Parter	Parter ialt	Anmærkning
35.	Brandholtgaard m. m.	14 e	Maler N.C.J.Eriksen	0,60	14	840	84		
-	-	5 g	do	0,88	13	1144	114		
-	-	25 d	do	1,06	12	1272	127		
-	-	20 b	do	1,08	11	1188	119		11-210
-	-	22 c	do	0,50	7	350	35		
-	-	22 d	do	1,27	11	1397	140	619	
36.	-	4 b	Grd. Hugo T.A.Petersen	0,53	14	742	74		
-	-	10 a	do	0,55	14	770	77	151	10-1186
37.	-	6 a	Anne Kathrine Rasmus- sen og Abelone Marie Rasmussen	0,55	14	770	77		
-	-	12 c	do	0,60	14	840	84		
-	-	6 c	do	0,68	14	952	95	256	10-950
38.	-	7 a	Mads Nielsen	0,62	14	868	87		Østlige Lod
-	-	7 a	do	0,82	13	1066	107		Vestlige -
-	-	14 d	do	0,78	14	1092	109	303	10-1066
39.	-	3 b	Ulrik Olsen	0,62	14	868	87		
-	-	8 c	do	0,50	14	700	70		
-	-	9 a	do	0,58	14	812	81		
-	-	7 c	do	0,70	9	630	63		
-	-	13 c	do	0,30	8	240	24		10-306
-	-	3 c	do	0,23	8	184	18		
-	-	12 b	do	0,29	6	174	17		
-	-	8 b	do	0,30	6	180	18		
-	-	10 f	do	0,34	8	272	27		
-	-	4 f	do	0,54	8	432	43		
-	-	9 b	do	1,39	9	1251	125	573	

Løbe Nr.	Sogn og By	Matr. Nr.	Lodsejer og Bruger	Areal Ha	Taxt	Reduce- ceret Areal	Parter	Parter ialt	Anmærkning
40.	<u>Skovby</u> Sogn Brandholtgaard m.m.	19 a	Anna Antonie D. Andersen m/Ægtefælle Knud Rasmus- sen	0,85	14	1190	119		
-	-	5 a	do	0,65	12	780	78	Østlige Lod	} 10-10/10
-	-	-	do	0,77	10	770	77	Vestlige Lod	
-	-	2 6 b	do	0,45	9	405	40	314	
41.	-	20 a	Grd. Jens Fr. Andersen	0,40	14	560	56	Østlige Lod	} 10-14
-	-	-	do	1,50	14	2100	210	266 Vestlige -	
42.	-	21 a	- Niels Laurvig Ander- sen	0,46	14	644	64	Østlige -	} k
-	-	-	do	1,33	15	1995	200	Sydvestlige -	
-	-	-	do	0,97	11	1067	107	371 Nordvestlige -	
43.	-	17 a	- Peter Jensen Hansen	0,48	14	672	67	Østlige	} 10-11
-	-	-	do	1,35	15	2025	202	Sydvestlige -	
-	-	-	do	0,84	11	924	92	361 Nordvestlige -	
44.	-	18 d	Maren Kathrine Magdalene Hansen f. Andersen	0,48	14	672	67		} 10-22
-	-	25 a	do	1,34	15	2010	201	268	
45.	-	16 c	Bmd. Niels Peter Rasmussen	1,66	14	2524	252	252	10-19/1
46.	-	23 a	Grd. Hans Johansen	2,00	15	3000	300	300	10-20
47.	-	18 a	- Enke Ane Jensine Jør- gensen	1,37	15	2055	205	205	10-17/1
48.	-	24 a	Hmd. Karl Valdemar Jensen	1,13	15	1695	170	170	11-5/1
49.	-	24 d	Bmd. Anders Kristian Jen- sen	0,30	15	450	45	45	11-18/1
50.	-	-	ndersen	1,23	14	1722	172	172	10-18/1
-	-	-	-	-	-	-	-	-	11-4/1

19
↓

Løbe Nr.	Sogn og	g Bruger	Areal ha	Taxt	Redu- eret Areal	Parter	Parter ialt.	Anmærkning
51.	Skovby Brandholtgaard m. m.	19 <u>b</u> Hmd. Hans Chr. Andersen	1,30	12	1560	<u>156</u>	156	11-37U
52.	-	1 <u>b</u> Grd. Niels Hansen	3,40	13	4420	<u>442</u>	442	10-298U
53.	-	15 <u>b</u> - Laurits Mortensen	1,46	13	1898	190	306	10-156U
	-	15 <u>d</u> do	0,20	7	140	14		
	-	16 <u>a</u> do	1,02	10	1020	<u>102</u>		
54.	-	15 <u>c</u> - Louise Julie Nielsen	1,46	8	1168	117		
	-	18 <u>b</u> do	0,38	4	152	15	257	10-346U
	-	17 <u>c</u> do	0,37	6	222	22		
	-	44 <u>a</u> do	0,55	6	330	33		
	-	34 <u>b</u> do	0,70	10	700	<u>70</u>		
55.	-	2 <u>a</u> Hmd. Lars Chr. Gregersen	1,80	11	1980	<u>198</u>		
	-	2 <u>d</u> do	0,68	10	680	68		
	-	2 <u>e</u> do	0,50	8	400	40		
	-	27 <u>c</u> do	0,44	7	308	31		
	-	29 <u>c</u> do	0,38	6	228	23		
	-	42 <u>b</u> do	1,70	12	2040	<u>204</u>		
56.	-	35 <u>b</u> - Marius Chr. Johnsen	0,50	10	500	50	359	11-23U
	-	34 <u>a</u> do	0,40	10	400	40		
	-	34 <u>c</u> do	0,18	7	126	13		
	-	30 <u>c</u> do	0,24	11	264	26		
	-	46 <u>a</u> do	0,21	11	231	23		
	-	36 <u>c</u> do	0,52	12	624	62		
	-	31 <u>b</u> do	1,70	3	510	51		
	-	3 <u>a</u> do	0,67	14	938	<u>94</u>		

**Justitsministeriets Genpartpapir. Til Skøder, Skadesløsbreve, Kvitteringer til
Udslettelse og andre Paategninger m. m. (vedr. fast Ejendom).**

Mtr. Nr., Ejerlav, Sogn:
(i København Kvarter)
eller (i de sønderjydske Lands-
dele) **Bd. og Bl. i Ting-**
bogen, Art. Nr., Ejerlav,
Sogn.

Købers } **Bopæl:**
Kreditors }

Anmelderens Navn og Bopæl (Kontor):

Gade og Hus Nr.:
(hvor saadant findes)

Stempel: Kr. Øre.

Løbe Nr.	Sogn og By	Matr.Nr.	Lodsejer og Bruger	Areal ha	Taxt	Redu- ceret Areal	Parter	Parter ialt	Anmærkning
57.	Skovby Sogn, Brandholt- gaard m. m.	29 <u>a</u>	Grd. Ejvind Petersen & aly	0,85	10	850	<u>85</u>	85	9-280
58.	-	45	Hmd. Niels Rasmussens Enke	1,45	9	1305	<u>130</u>	253	nordøstlige Lod
	-	-	do	0,73	3	219	22		sydvestlige -
	-	-	do	0,92	11	1012	<u>101</u>		11-1050
59.	-	39 <u>b</u>	- Theodor Jørgensen	1,29	6	774	<u>77</u>	77	11-680
60 <u>a</u>	-	35 <u>c</u>	Grd. Niels Gotfredsen	0,67	10	670	<u>67</u>	67	
60 <u>b</u>	-	39 <u>d</u>	Hmd. Ane M.K. Hansen f. Hansen	1,46	12	1752	<u>175</u>	374	
-	-	4 <u>a</u>	do	0,90	12	1080	<u>108</u>		10-336
-	-	10 <u>b</u>	do	0,76	12	912	<u>91</u>		
61.	-	30 <u>d</u>	- Anders Larsen	0,54	10	540	<u>54</u>	54	9-220
62.	-	33	- Margr. M. Hansen f. Bull H.M. Hansens Enke	1,10	12	1320	<u>132</u>	132	9-303
63.	-	40 <u>a</u>	Hmd Peder Jensen	0,78	12	936	<u>94</u>	94	9-325
64.	-	14 <u>b</u>	- Johannes Hansen	0,86	13	1118	<u>112</u>	112	10-250
65.	-	6 <u>f</u>	- Jens Peter Madsen	0,84	11	924	<u>92</u>	92	3-280
66.	-	12 <u>f</u>	- Aksel Marius Hansen	0,88	11	968	<u>97</u>	97	10-690
67.	-	7 <u>d</u>	- Frederik Jensen	0,95	11	1045	<u>104</u>	104	10-338
68.	-	8 <u>e</u>	Grd. Ina Margrethe Iversen	0,83	10	830	<u>83</u>	83	10-112
69.	-	9 <u>c</u>	Ejnar Chr. Rasmussen	0,66	10	660	<u>66</u>		10-1640
70	-	8 <u>d</u>	do	0,66	14	924	<u>92</u>	158	10-1680
70	-	23 <u>d</u>	Hmd. Marius Naamansen Nielsen	0,90	11	990	<u>99</u>	99	10-231
71.	-	18 <u>c</u>	- Alfred Hansen	0,90	10	900	<u>90</u>	90	11-330
72.	-	24 <u>e</u>	- Anders Christian Jensen	1,12	12	1344	<u>134</u>	134	11-325

Løbe Nr.	Sogn og By	Matr. Nr.	Lodsejer og Bruger	Areal ha FS	Taxt FS	Reduceret Areal	Parter FS	Parter Ialt	Anmærkning
----------	------------	-----------	--------------------	-------------	---------	-----------------	-----------	-------------	------------

73. Skovby Brandholt-gaard m.m.

4 g Hansine og Rasmus Olsen

0,73

11

803

80

10 g

do

0,13

12

156

16

74.

32 a Grd. Niels Hansens Enke

0,70

10

700

70

31 a

do

0,12

11

1232

123

96

193

10-255 U

9-297 U

Indtægter i Dagbogen for Retsreds Nr. 41, Bogense Købstad II V.

28 NOV. 1932

Lyst. Tingbog: Bd. III. Bl. 161 m. f. Akt: Skab 17. Nr. 34.

Erklæring af 4/10-1932 fra Rasmus Jørgen Nielsen (Ejer af M. N. 26^a 27^a Grundstykke) og Skibeisende ved Gården Niels Hansens Enke (Matrik. Nr. 32^a 31^a Grundstykke) om Gensidens Rigtighed bekræftes.

L. Nielsen

L. Nielsen

Justitsministeriets Genpartpapir. Til Skøder, Skadesløsbreve, Kvitteringer til
Udslettelse og andre Paategninger m. m. (vedr. fast Ejendom).

Mtr. Nr., Ejerlav, Sogn:
(i København Kvarter)
eller (i de sønderjydske Lands-
dele) Bd. og Bl. i Ting-
bogen, Art. Nr., Ejerlav,
Sogn.

Købers }
Kreditors } Bopæl:

Anmelderens Navn og Bopæl (Kontor):

Gade og Hus Nr.:
(hvor saadant findes)

Stempel: Kr. Øre.

Fotokopiens rigtighed
bekræftes, pr. 23/6-04
Retten i Odense

Karin Gammelgård
ass.

Bilag 6

Bogense Bybæk

Amtsvandløb nr. 22.00

Fyns Amt

BEPLANTNING LANGS VANDLØBET

Hs 89.019

Regulativ for Bogense Bybæk, Bilag 6, februar 1991

BEPLANTNING LANGS VANDLØBET

Ved Hedeselskabets opmåling i 1990 er der konstateret træagtige bevoksninger langs vandløbet, som anført i nedenstående tabel. Se i øvrigt regulativets Pkt. 5.4.

For arten af bevoksning er benyttet følgende forkortelser:

Sk : Skov
Sl : Sammenhængende læhegn
Est : Enkelte, spredte træer

Betegnelsen venstre/højre side gælder ved betragtning af vandløbet i strømretningen.

Matr. nr. venstre side	Art be- voksning	Station m	Art be- voksning	Matr. nr. højre side
19,20	Est	138- 147	Sl	11a
30	Sl	230- 269	Est	19,295,20
33r	Sl	441- 450		
33d	Sl	465- 491		
		499- 528		
		1172- 1974	Sk	11,1m,1i, 15a
12h	Sk	1974- 2002		
19h	Est	2002- 2054		
19e	Sl	2182- 2202		
19e,2b	Sl	2222- 2311		
15a	Sk	2440- 2451		
15a	Sl	2484- 2518		
		2538- 2590	Sl	15a
15a	Sk	2671- 2780		
		2906- 2940	Est	4b
3a,14a	Sk	2989- 3248	Sk	1a
5a	Est	3248- 3287	Est	1a
5a	Est	3287- 3331		
5a	Est	3331- 3366	Sk	1a
7a	Sk	3366- 3470	Sk	1a
7a	Sk	3470- 3572		
7a	Sk	3572- 3658	Stt	1a
7a	Sk	3658- 3666		
1æ	Est	3684- 3692	Est	1æ
1æ	Est	3722- 3761	Est	1æ
23a, 12	Est	3777- 4750	Est	1a
2b	Sk	5198- 5228		
2b	Sk	5228- 5292	Sk	5b
2f	Sl	5292- 5308	Sk	5b
		5308- 5400	Sk	5b,6b,6a
7k,9e	Sk	5495- 5544	Sk	5a
		5544- 5587	Sk	5a

Bilag 7

Bogense Bybæk

Amtsvandløb nr. 22.00

Fyns Amt

**REDEGØRELSE FOR REGULATIVETS GRUNDLAG
OG KONSEKVENSER**

INDHOLDSFORTEGNELSE

7.1.	SKIKKELSE OG VANDFØRINGSEVNE	1
7.1.1.	Datagrundlag	1
7.1.2.	REGISTRERING AF VANDLØBETS VANDFØRINGSEVNE	3
7.1.3.	Vandføringsevneberegninger	4
7.1.4.	Vurdering af Bogense Bybæk's vandføringsevne.....	6
7.2.	VANDLØBETS TIDLIGERE VEDLIGEHOEDELSE	8
7.2.1	Tidligere regulativbestemmelser 1963-1991.....	8
7.2.2	Vedligeholdelseserfaringer og praksis 1977-1992.....	8
7.2.3	Tidligere regulativbestemmelser 1993-2002.....	8
7.2.4	Vedligeholdelseserfaringer og praksis 1993-2002.....	9
7.3.	FASTLÆGGELSE AF VEDLIGEHOEDELSESKRAV FOR BOGENSE BYBÆK.	10
7.3.1.	Vedligeholdelse på strækningen 0 m - 5.800 m	10
7.4.	KONSEKVENSER AF BOGENSE BYBÆK'S FREMTIDIGE VEDLIGEHOEDELSE I RELATION TIL VANDFØRINGSEVNE OG DE MILJØMÆSSIGE KRAV TIL VANDLØBETS FYSISKE TILSTAND	12
7.4.1.	Vintervandføringsevnen	12
7.4.2.	Sommervandføringsevnen.....	12
7.5.	VANDFØRINGSEVNEKURVER OG TVÆRPROFILER.....	13

7.1. SKIKKELSE OG VANDFØRINGSEVNE

Bogense Bybæk er opmålt af Hedeselskabet i maj - oktober 1990, med tilhørende udtegnings af længde- og tværprofiler.

I perioden september 1989 til marts 1990 er der gennemført en række observationer af samhørende vandstande og vandføringer på udvalgte lokaliteter. Resultaterne danner sammen med opmålingen grundlaget for vurderingen af vandløbets vandføringsevne.

7.1.1. *Datagrundlag*

Der er foretaget tværprofilopmåling for ca. hver 100 m. Desuden er der opmålt tværprofiler i forbindelse med broer, rørindløb, rørudløb, rørtilløb, åbne tilløb, styrt og stemmeværk. Endelig er bund og vandspejl opmålt med en række mellempunkter. Tværprofilerne på åbne strækninger er ført 20 m ud til hver side, dog kun hvor terrænet ikke stiger over sigteplanet. Synlige dræn og spildevandstilløb er indmålt.

I alt er opmålt:

- 129 tværprofiler
- 112 mellempunkter
- 42 rørtilløb
- 11 åbne tilløb
- 3 rørindløb
- 4 rørudløb
- 32 broer
- 3 styrt
- 1 stemmeværk

Der er opstillet 14 vandstandsskalaer med ca. 500 m i mellem. Der er udført 4 målekampaner, omfattende aflæsning af alle vandstandsskalaer og måling af vandføring i vandløbet ved 3 lokaliteter (Station 1.053 m, 2.422 m og 5.752 m.).

Beliggenheden af vandstandsskalaer og målestationer fremgår af Bilag 1.1 og 1.2 (oversigtskort). Datamaterialet er indkodet i vandløbsprogrammet VASP og herefter anvendt til udtegnings af længde- og tværprofiler samt beregning og udtegnings af vandføringsevnekurver m.v.

De opmålte tværprofiler er udtegnet i to udgaver:

- Hele det opmålte profil med højdeskala 1:50 og længdeskala 1:250.
- Den centrale del af profilet med højdeskala 1:50 og længdeskala 1:50.

Der er udtegnet længdeprofil med markering af synlige rørtilløb, åbne tilløb, broer, rørindløb, rørudløb, styrt og stemmeværk.

Højdeskala 1:50 og længdeskala 1:2.000. Endelig er længdeprofil udtegnet med højdeskala 1:100 og længdeskala 1:25.000.

Længdeprofiler fremgår af regulativets Bilag 2.

Tværfiler forefindes hos vandløbsmyndigheden.

Måling af vandstand og vandføring blev gennemført følgende dage: 05/9-89, 29/9-89, 22/2-90, 29/3-90.

Som følge af den tidsmæssige variation i vandføringen giver de enkelte målekampagner kun et tilnærmet øjebliksbillede af vandstands- og afstrømningsforholdene i hele vandløbet.

Resultaterne af de 4 målekampagner fremgår af Tabel 7.1.

Det bemærkes, at der i alle 4 målekampagner er registreret et fald i vandføringen på strækningen mellem st. 1.053 - 2.422 m.

Til brug for den senere omtalte vurdering af, hvor højt vandspejlet vil kunne komme ved store afstrømninger, er bestemt nogle karakteristiske afstrømninger:

Vinter 10 års maksimum er 90% fraktilen af vinter maksimumsvandføringen, hvilket vil sige den afstrømning, som vinterens største døgnmiddelfastrømning overstiger hvert 10. år i gennemsnit over en lang årrække.

Vinter 5 års maksimum er 80% fraktilen af vinter maksimumsvandføringen, hvilket vil sige den afstrømning, som vinterens største døgnmiddelfastrømning overstiger hvert 5. år i gennemsnit over en lang årrække.

Vinter median maksimum er 50% fraktilen af vinter maksimumsvandføringen, hvilket vil sige den afstrømning, som vinterens største døgn middelfastrømning overstiger hvert andet år i gennemsnit over en lang årrække.

Tilsvarende gælder for de i sommerhalvåret forekommende karakteristiske afstrømninger.

De karakteristiske afstrømninger for Bogense Bybæk er bestemt på grundlag af de udførte enkeltmålinger og daglige vandføringsmålinger i målestation nr. 45.01 i Odense Å, Nr. Broby (i perioden 1921-1988) og i målestation nr. 46.01 i Brende Å, Årup (i perioden 1918-1988).

For Bogense Bybæk er fundet:

Vinter 10 års maksimum	25 l/s km ²
Vinter 5 års maksimum	22 l/s km ²
Vinter medianmaksimum	18 l/s km ²

Sommer 10 års maksimum	15 l/s km ²
Sommer 5 års maksimum	13 l/s km ²
Sommer median maksimum	10 l/s km ²

7.1.2. Registrering af vandløbets vandføringsevne

Et vandløbs vandføringsevne kan defineres som følger:

Ved et vandløbs vandføringsevne forstås den vandmængde, som vandløbet på et givet sted og tidspunkt kan transportere pr. tidsenhed ved en given vandspejlshøjde.

Vandføringsevne kan illustreres grafisk ved en afbildning, der viser sammenhængen mellem vandstanden i vandløbet og den tilhørende vandføring.

Vandløbets vandføringsevne afhænger af vandløbets geometri (tværprofil og længdeprofil) og af vandløbsbundens ruhed (bundmaterialets beskaffenhed og grødemængder). På strækninger, hvor der sker opstemning og dermed opstuvning, afhænger vandføringsevnen desuden af, hvorledes vandspejlet står, der hvor opstemningen finder sted. På sådanne stuvningspåvirkede strækninger er det mere kompliceret at fastlægge vandløbets vandføringsevne.

Bogense Bybæk kan strækningen St. 0 til ca. 600 m være stuvningspåvirket af vandstanden ved Bogense Bybæk's udløb i Bogense Havn. Og af et stemmeværk på strækningen St. 3.777 til ca. 4.700 m.

Endvidere er vandløbets vandføringsevne tilsyneladende ikke veldefineret på strækningen St. 1.100 til ca. 2.250 m, som følge af en formodet udsivning til kommunevandløbet Kristianslund Østre Enge på strækningen St. 1.100 til 1.500 m.

Tabel 7.1. Resultater af målekampanjer i Bogense Bybæk.

Dato	05.09.89		29.09.89		22.02.90		29.03.90	
St.	VSP	VF	VSP	VF	VSP	VF	VSP	VF
[m]	kote [m]	[m ³ /s]	kote [m]	[m ³ /s]	kote [m]	[m ³ /s]	kote [m]	[m ³ /s]
30	0,50		0,31		0,24		0,17	
622	1,34		1,29		1,33		1,30	
1053	1,35	0,044	1,29	0,036	1,34	0,085	1,31	0,056
1525	1,35		1,30		1,35		1,32	
2002	1,40		1,42		1,42		1,40	
2422	2,03	0,048	2,03	0,047	2,05	0,087	2,04	0,074

Dato	05.09.89		29.09.89		22.02.90		29.03.90	
St.	VSP kote	VF	VSP kote	VF	VSP kote	VF	VSP kote	VF
[m]	[m]	[m ³ /s]	[m]	[m ³ /s]	[m]	[m ³ /s]	[m]	[m ³ /s]
2671	5,88		5,84		5,86		5,85	
3200	6,91		6,91		6,91		6,93	
3658	8,41		8,41		8,42		8,42	
3781	13,48		13,45		13,25		13,46	
4200	13,57		13,55		13,47		13,52	
4750	14,00		14,02		13,98		14,01	
5198	15,23		15,24		15,18		15,17	
5752	16,72	0,002	16,73	0,003	16,70	0,011	16,67	0,006

VSP kote: Aflæst vandspejlskote i m over Dansk Normal Nul.
VF: Målt vandføring.

7.1.3. Vandføringsevneberegninger

På 3 udvalgte stationer i vandløbet er vandløbets vandføring målt.

Målingen er foretaget ved de i Bilag 1.1 anførte måle-stationer, beliggende i Station 1.053 m, 2.422 m, og 5.752 m.

Ud fra de målte vandføringer er der beregnet vandføringsevnekurver for følgende stationer:

1.053 m, 2.422 m, 3.200 m, 3.658 m, 5.198 m, 5.752 m.

For hver af stationerne, hvor vandføringsevnekurver er beregnet, er vedlagt to diagrammer:

1) Vandføringsevnekurver

Der er udtegnet 4 vandføringsevnekurver; to vinterkurver og to sommerkurver. Vinterkurverne udtrykker den vandføringsevne, der er observeret sidst på vinteren 1989/1990. Sommerkurverne udtrykker den vandføringsevne, der er observeret i sommeren 1989.

Sammen med de beregnede kurver er vist oversvømmelsesgrænsen (terrænniveauet ved stationen) og følgende statistiske vandføringsværdier:

- vinter 10 års maksimum	(Vinter 10 år)
- vinter 5 års maksimum	(Vinter 5 år)
- vinter medianmaksimum	(Vinter 2 år)
- sommer 10 års maksimum	(Sommer 10 år)
- sommer 5 års maksimum	(Sommer 5 år)
- sommer medianmaksimum	(Sommer 2 år)

Endelig er der i diagrammerne angivet de observationer af vandstand og vandføring, der er foretaget i forbindelse med kontrol af vandføringsevnen udført den 31/1 2002.

2) Tværprofil

Den centrale del af tværprofilet er vist sammen med evt. indnivelleret vandspejl.

I det følgende gives en kort beskrivelse af baggrunden for opstillingen af vandføringsevnekurverne for Bogense Bybæk.

Stationerne for opstilling af vandføringsevnekurver er udvalgt således, at de tilsammen beskriver Bogense Bybæk's vandføringsevne. Det er tilstræbt kun at opstille vandføringsevnekurver på ikke stuvningspåvirkede vandløbsstrækninger.

Ved opstilling af vandføringsevnekurver er udført en række vandspejlsberegninger med Hedeselskabets stationære strømningsmodel VASPBBER. De hydrauliske beregninger foregår som strækningsvise beregninger efter Manning-formlen, idet der anvendes modstandsradius i stedet for hydraulisk radius. I modellen indgår et ruhedstal (Manningtal), hvis værdi er fastlagt ved beregninger på grundlag af observationer af vandstand og vandføring. Ruhedstallet rummer ud over den egentlige ruhed også bidrag, som skyldes, at vandløbets geometri altid vil være væsentligt mere kompliceret end en opmåling kan udtrykke.

På grundlag af observationer af vandstand og vandføring er ruhedstallets variation langs vandløbet fastlagt for de fire målerunder. De således bestemte ruhedstal er vist i Tabel 7.2.

Tabel 7.2. Ruhedstal bestemt i Bogense Bybæk.

Strækning	Manningtal (ruhedstal)				
	Dato	05.09.89	29.09.89	22.02.90	29.03.90
30-1053		11	13	22	18
1053-2002		19	12	26	21
2002-2422		30	29	41	40
2422-2671		8	13	19	18
2671-3200		12	12	24	15
3200-3658		14	14	21	18

Strækning	Manningtal (ruhedstal)			
	05.09.89	29.09.89	22.02.90	29.03.90
4200-4750	3	3	8	5
4750-5198	5	6	27	27
5198-5752	1	2	8	7

Vintervandføringsevne

Ruhedstallene for målerunderne den 22.02.1990 og den 23.03.1990 fastlægger sammen med vandløbets geometri den vandføringsevne, der var i Bogense Bybæk i vinteren 1989/1990. Denne vandføringsevne beskrives af de såkaldte grundkurver, der udtrykker sammenhænge mellem vandstand og vandføring i det daværende profil og uden væsentlig grødebevoksning.

Grundkurverne repræsenterer den største vandføringsevne for de 2 målerunder den 22.02.1990 og den 23.03.1990.

Grundkurverne kan ses i afsnit 7.5.

Sommervandføringsevne

De bestemte ruhedstal for målerunderne den 05.09.1989 og den 29.09.1989 fastlægger sammen med vandløbets geometri den vandføringsevne, der var i Bogense Bybæk i en sommersituation med grødebevoksning. Denne vandføringsevne beskriver kun den grødesituation, der var på observationstidspunktet. Da grødemængden varierer fra år til år og i løbet af året, er den bestemte kurve kun et eksempel på en grødekurve.

7.1.4. Vurdering af Bogense Bybæk's vandføringsevne

En oversigtlig vurdering af vandføringen på de enkelte stationer fremgår af Tabel 7.3. Vurderingen er baseret på Hedeselskabets vandspejlsberegninger og vandføringsevnekurverne i Afsnit 7.5.

Den beregnede vandføringsevne er i såvel sommer- som vinterperioden stor på alle de undersøgte vandløbsstrækninger, som ikke er stuvningspåvirkede. På den stuvningspåvirkede strækning opstrøms Harritslevgård vil der derimod forekomme hyppige oversvømmelser afhængig af opstemningshøjden.

Tabel 7.3. Vandføringsevnen på udvalgte stationer

Station [m]	Vandføringsevne			
	Sommer		Vinter	
	05.09.89	29.09.89	22.02.90	29.03.90
622-1053	+	+	+	+
1053-1525	+	+	+	+
1525-2002	+	+	+	+
2002-2422	+	+	+	+
2671-3200	+	+	+	+
3200-3658	+	+	+	+
4750-5198	+	+	+	+
5198-5752	+	+	+	+

- + : Stor vandføringsevne; 10 års maksimumafstrømning giver ikke anledning til oversvømmelse.
- (+) : Mindre vandføringsevne; 10 års maksimumafstrømning giver anledning til oversvømmelse, men medianmaksimum ikke giver anledning til oversvømmelse.
- : Lille vandføringsevne; medianmaksimum giver anledning til oversvømmelse.

7.2. VANDLØBETS TIDLIGERE VEDLIGEHOJDELSE

7.2.1 Tidligere regulativbestemmelser 1963-1991

Fyns Amt og den tidligere Odense Amtsrådsreds har vedligeholdt amtsvandløbene siden 1963.

Bogense Bybæk blev vedligeholdt efter bestemmelserne i "Tillæg til regulativerne for amtsvandløbene i Odense og Assens amtsrådsredse", af oktober 1963.

Bogense Bybæk var i dette tillægsregulativ placeret i Klasse 2 på hele vandløbets længde.

På Klasse 2 strækninger omfattede vedligeholdelsen grødeskæring, evt. slåning af sideskråninger samt fjernelse af mindre lokale sandbanker i kurver og lignende.

Vedligeholdelsen skulle foretages således:

St. 0 - 3.000 m blev vedligeholdt to gange årligt med synstidspunkter den 1. juni og den 15. september, begge for fuld vedligeholdelse.

St. 3.000 - 5.800 m blev vedligeholdt en gang årligt med synstidspunkt 15. september, for fuld vedligeholdelse.

7.2.2 Vedligeholdelseserfaringer og praksis 1977-1992

Erfaringerne fra vedligeholdelsen af Bogense Bybæk i perioden 1977-1992 kan kort skitseres som følger:

I hele vandløbets længde er fortaget grødeskæring, slåning af sideskråninger og oprensning af aflejringer i kurver og lignende til de ovennævnte synstidspunkter.

7.2.3 Tidligere regulativbestemmelser 1993-2002

I 1992 blev vedligeholdelsen af Bogense Bybæk ændret svarende til bestemmelserne i regulativet af 10. september 1992. De væsentligste vedligeholdelsesmæssige ændringer var:

- Indførelse af miljøvenlig grødeskæring.
- Øget vedligeholdelsesfrekvens.

7.2.4 Vedligeholdelseserfaringer og praksis 1993-2002

Erfaringerne fra vedligeholdelsen af Bogense Bybæk i perioden 1993-2002 kan kort skitseres som følger:

Vedligeholdelsen er foretaget efter regulativets bestemmelser og til de fastsatte terminer, som dog i enkelte tilfælde er ændret lidt af hensyn til arbejdets planlægning. Der er foretaget strømrendeskæring af grøden og skakning af vandkanterne ved sidste vedligeholdelsestermin.

Bogense Bybæk er grødeskåret 2 gange om sommeren med håndle i ugerne 27-28 og 34-35. Der har ikke været et eksplicit krav til vandløbets vandføringsevne. Grødevæksten har været tiltagende op gennem vandløbet, således har der næsten ikke har været grøde i vandløbet gennem Bogense by, mens grødevæksten uden for byen har været middel til kraftig. På strækningen opstrøms St. 3,8 km vokser en del tagrør; punktvis opgravninger er foretaget på denne strækning.

Igennem Bogense by er der et lille fald og meget lave broer på strækningen ovenfor Adelgade. Dette giver anledning til aflejringer specielt ved broerne.

7.3. FASTLÆGGELSE AF VEDLIGEHOLDELSKRAV FOR BOGENSE BYBÆK.

Fyns Amt har besluttet at ændre vedligeholdelses-bestemmelserne i forhold til det tidligere gældende regulativ af 10. september 1992. De væsentligste ændringer er:

- Fastsættelse af en absolut strømrøndebredde.
- Supplerende krav til vandføringsevnen om vinteren.

I regulativet er fastsat krav til omfanget af grødeskæringen. Efter hver grødeskæring skal der være en strømrønde af en bestemt bredde. Strømrønden kan evt. bestå af flere mindre strømrønder, hvis samlede bredde umiddelbart efter grødeskæring skal ligge inden for det interval, der er angivet i regulativet. Strømrøndens bredde er bestemt ud fra vandspejlsbredden ved normal sommervandføring samt den pågældende strækningens oversvømmelsesrisiko.

I forhold til det tidligere gældende regulativ er der ved 6 stationer fastsat nye supplerende krav til vintervandføringsevnen i Bogense Bybæk. Kravene er fastlagt ud fra de pågældende stationers grundkurver, der er beregnet på basis af opmålingen af vandløbet i 1989 samt ruhestal bestemt ved målerunderne den 22.02.90 og 29.03.90.

Grødeskæringen om sommeren skal ske til faste terminer; dvs, at der er krav til hvornår, der skal skæres grøde i vandløbet. Vedligeholdelsesterminerne er de samme som i regulativet af 10. september 1992.

7.3.1. Vedligeholdelse på strækningen 0 m - 5.800 m

På denne strækning udføres vedligeholdelsen således, at vandløbets tidligere vintervandføringsevne normalt ikke forringes. Vandføringsevnen er sikret med krav, der skal være overholdt i grødefrie situationer, dvs. om vinteren. Om sommeren sikres vandføringsevnen med grødeskæring til faste terminer.

Der er fastlagt krav- og vedligeholdelseskurver ved følgende stationer:

1.053 m, 2.422 m, 3.200 m, 3.658 m, 5.198 m, 5.752 m.

Kravet til vandføringsevnen om vinteren er fastlagt på grundlag af opmålingen af vandløbet i 1989. Den vandføringsevne, vandløbet havde på opmålingstidspunktet, bibeholdes ved hjælp af såkaldte krav- og vedligeholdelseskurver.

Kurverne udtrykker en sammenhæng mellem vandstandskote i m og vandføring i m^3/s . Kravkurver angiver den vandføringsevne, der mindst skal være til stede, mens vedligeholdelseskurver angiver grænsen for, hvor stor vandføringsevnen må være efter en eventuel oprensning.

Vinterkravkurverne er opstillet ud fra de beregnede grundkurver tillagt en vandspejlsstigning på 10 cm. Grundkurverne på strækningen er fastlagt som den største vandføringsevne, der blev målt ved de 2 målerunder den 22.02.90 og 29.03.90. Dette betyder, at der ved kontrolmåling maksimalt tillades en vandspejlsstigning på 10 cm i forhold til vandløbets vandføringsevne i 1989/1990, før der skal foretages oprensning.

Grundkurverne er anvendt som vedligeholdelseskurver. Dette betyder, at der ved en eventuel oprensning ikke må foretages uddybninger eller udvidelser, som giver en større vandføringsevne, end vandløbet havde ved opmålingen i 1989.

Kravet til vintervandføringsevnen kontrolleres normalt hvert 5. år. Den ekstensive kontrol skyldes, at der erfaringsmæssigt sjældent er behov for oprensning for at sikre at kravene til vintervandføringsevnen er overholdt.

7.4. KONSEKVENSER AF BOGENSE BYBÆK'S FREMTIDIGE VEDLIGE- HOLDELSE I RELATION TIL VANDFØRINGSEVNE OG DE MILJØ- MÆSSIGE KRAV TIL VANDLØBETS FYSISKE TILSTAND

Vedligeholdelsesbestemmelserne fastlagt i regulativet sikrer, at vintervandførings-
evnen i Bogense Bybæk normalt ikke vil blive væsentlig mindre end ved
registreringen af vintervandføringsevnen i 1990.

Vandføringsevnen om sommeren vil generelt være som hidtil. Vedligeholdelsen vil
ikke hindre opfyldelse af målsætningen for vandløbskvaliteten, der er fastlagt i
medfør af recipientkvalitetsplanen, jf. vandløbslovens § 1.

7.4.1. *Vintervandføringsevnen*

Som kravene til vintervandføringsevne og dimensioner er formuleret, svarer de
nogenlunde til forholdene i Bogense Bybæk på opmålingstidspunktet i 1989.
Kravene til vintervandføringsevnen rummer dog mulighed for en mindre hævn-
ing af vandløbsbunden svarende til 10 cm over niveauet i 1990, uden at dette betyder
overskridelse af regulativets bestemmelser. Omfattende oprensning i Bogense
Bybæk kan med de fastsatte krav ikke forventes i de nærmeste år.

Som det fremgår af kurverne for vandføringsevnekravene, sikrer disse ikke, at man
undgår oversvømmelser, men man sikrer, at den eksisterende vandføringsevne ikke
forringes væsentligt.

7.4.2. *Sommervandføringsevnen*

Vandføringsevnen om sommeren er bestemt af vandløbets geometri og
grødemængde. Den geometriske parameter reguleres vha. krav til vandføringsevnen
om vinteren mens bidraget fra grøde reguleres vha. grødeskæring. De fastsatte krav
til strømrødbredde svarer til den vedligeholdelse, der blev praktiseret i perioden
1993-2002.

Den miljøvenlige grødeskæring efterlader altid grøde i vandløbet svarende til
mindst 1/5 af vandspejlsbredden. Der kan efterlades grødeøer i vandløbet, hvis
strømrøderne på hver side af disse grødeøer har en samlet bredde som fastsat i
regulativet.

Der er fastlagt to grødeskæringsterminer i hele vandløbets længde.

Det vurderes, at bestemmelserne om en fast samlet strømrødbredde samt
muligheden for at skære mere end én strømrøde vil sikre en vandføringsevne
umiddelbart efter grødeskæring, der svarer til vedligeholdelse efter regulativet af
10. september 1992. Vandføringsevnen om sommeren vil derfor generelt være som
hidtil

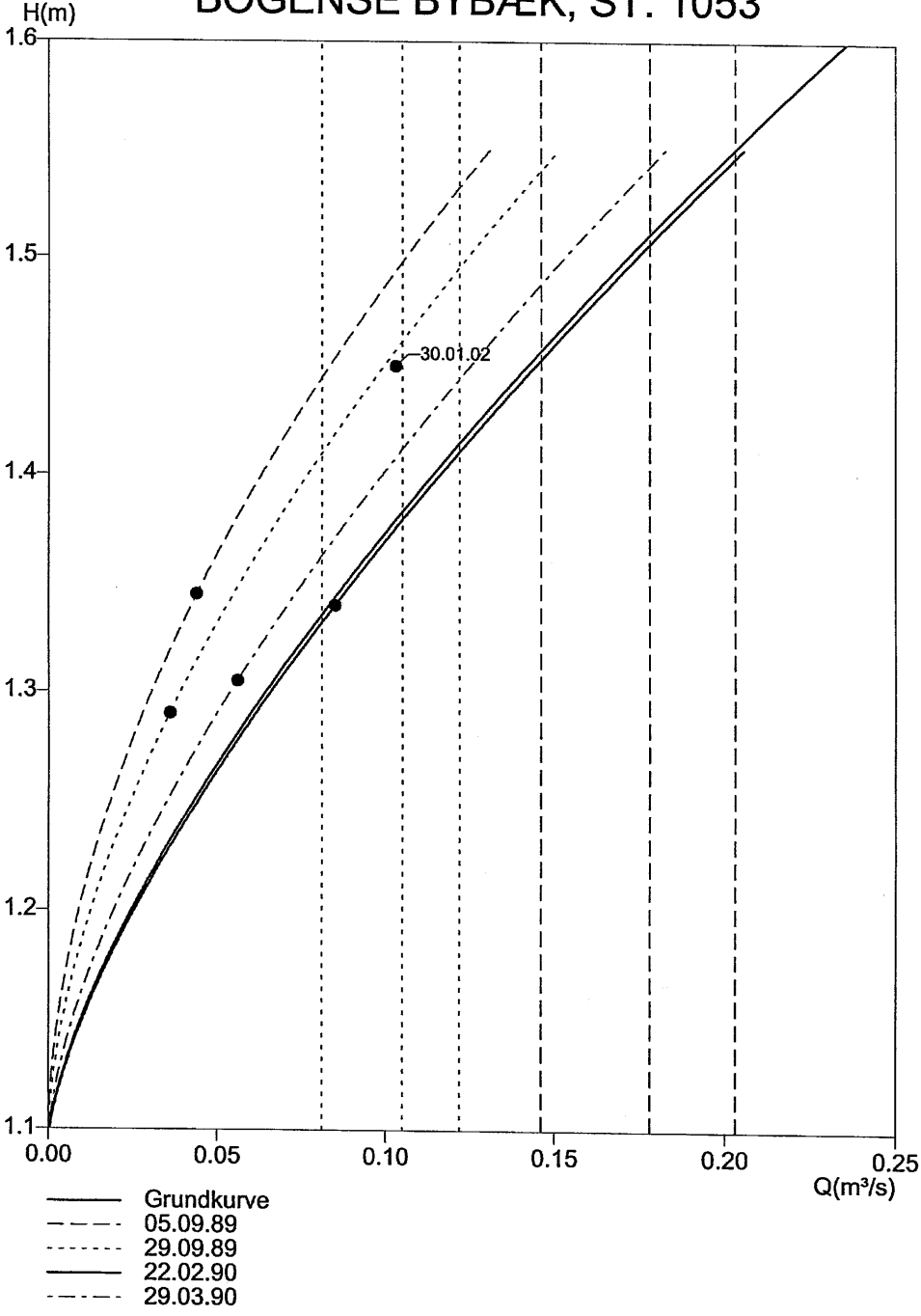
7.5. VANDFØRINGSEVNEKURVER OG TVÆRPROFILER.

I det følgende afsnit er vist en figur indeholdende den beregnede grundkurve for en station i Bogense Bybæk. Samtidig er optegnet vandføringsevnekurven beregnet på grundlag af opmålingen i 2001 og resultatet af kontrol med vandføringsevnen i 2001. På figuren er desuden indtegnet de fremtidige krav- og vedligeholdelseskurver.

På figurerne er desuden afsat en vandret prikket linie, der angiver laveste brinkniveau ved stationen.

På figurerne angiver Q vandføring og H vandspejlskote i meter over Dansk Normal Nul. I tilknytning til hver figur er den centrale del af tværprofilet ved vandførings-
evnestationerne vist sammen med evt. indnivelleret vandspejl. Den vandrette akse er afstand i meter, mens den lodrette akse er kote i meter over Dansk Normal Nul.

BOGENSE BYBÆK, ST. 1053



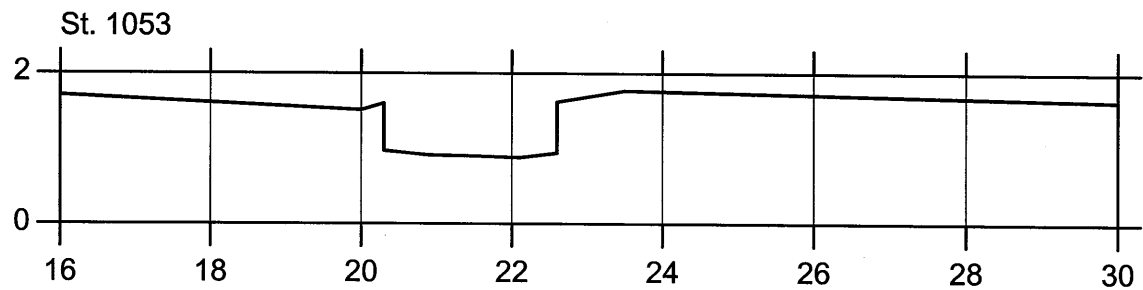
BOGENSE BYBÆK

VASP 

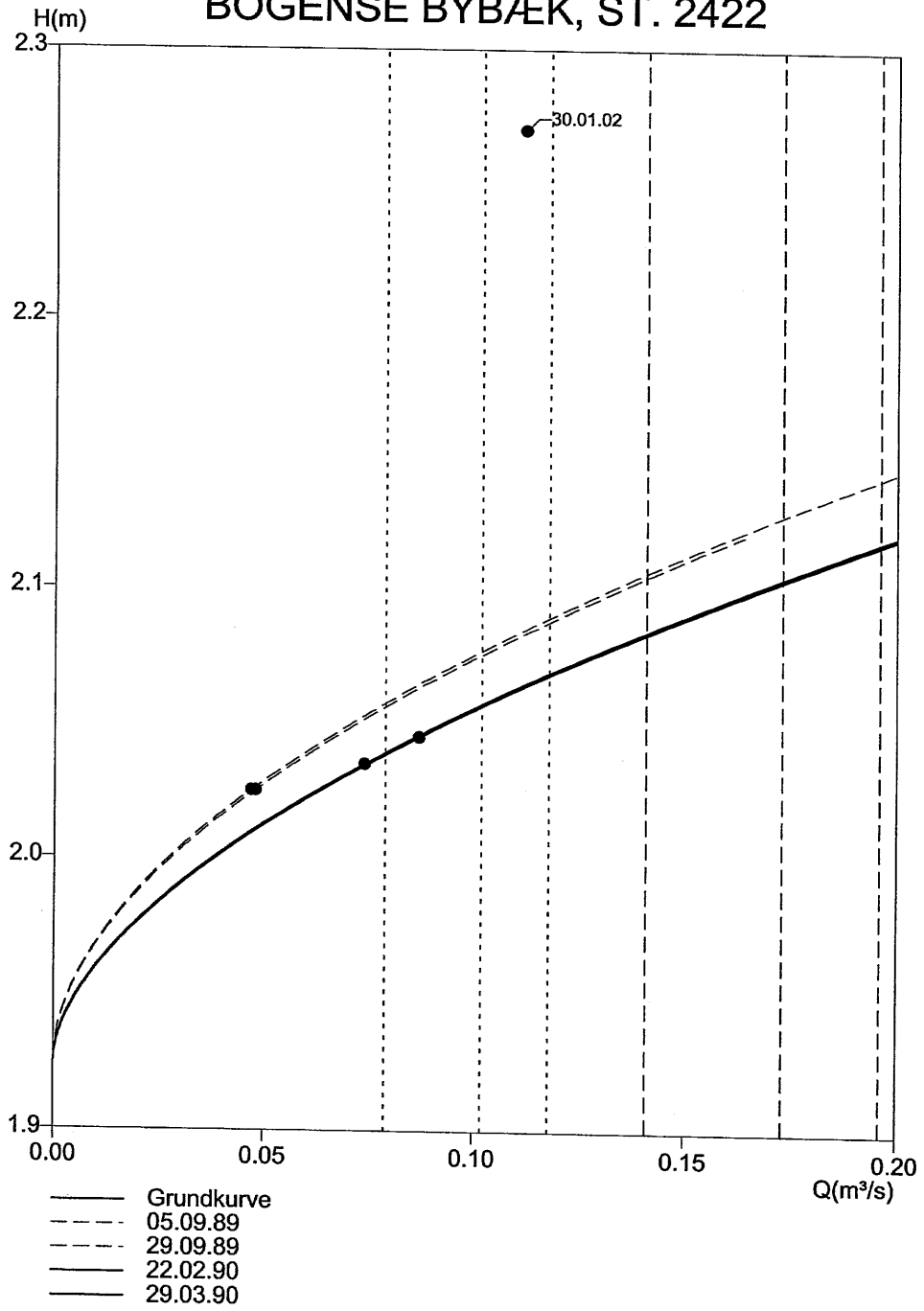
Lodret akse : kote i m skala 1:100

Vandret akse : afstand i m skala 1:100

— Opmålt af DDH / Od. maj-okt 1990.



BOGENSE BYBÆK, ST. 2422



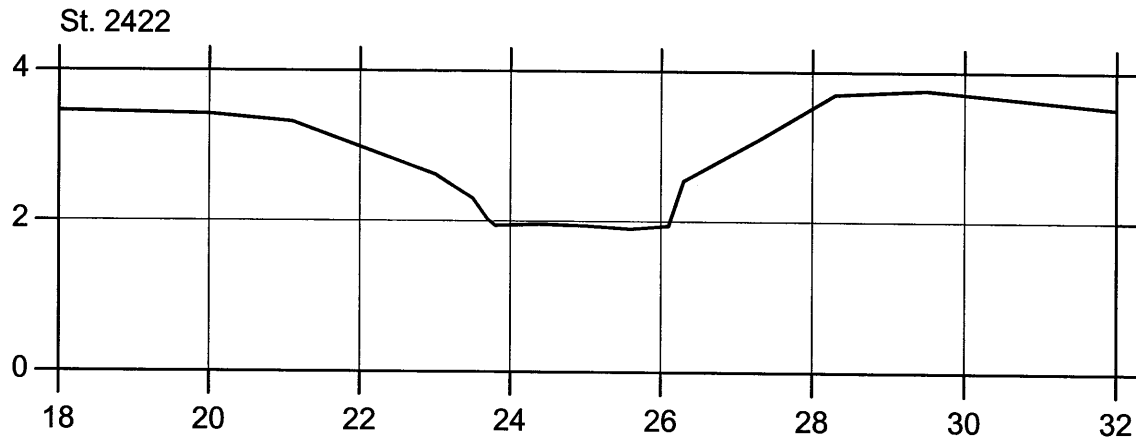
BOGENSE BYBÆK

VASP 

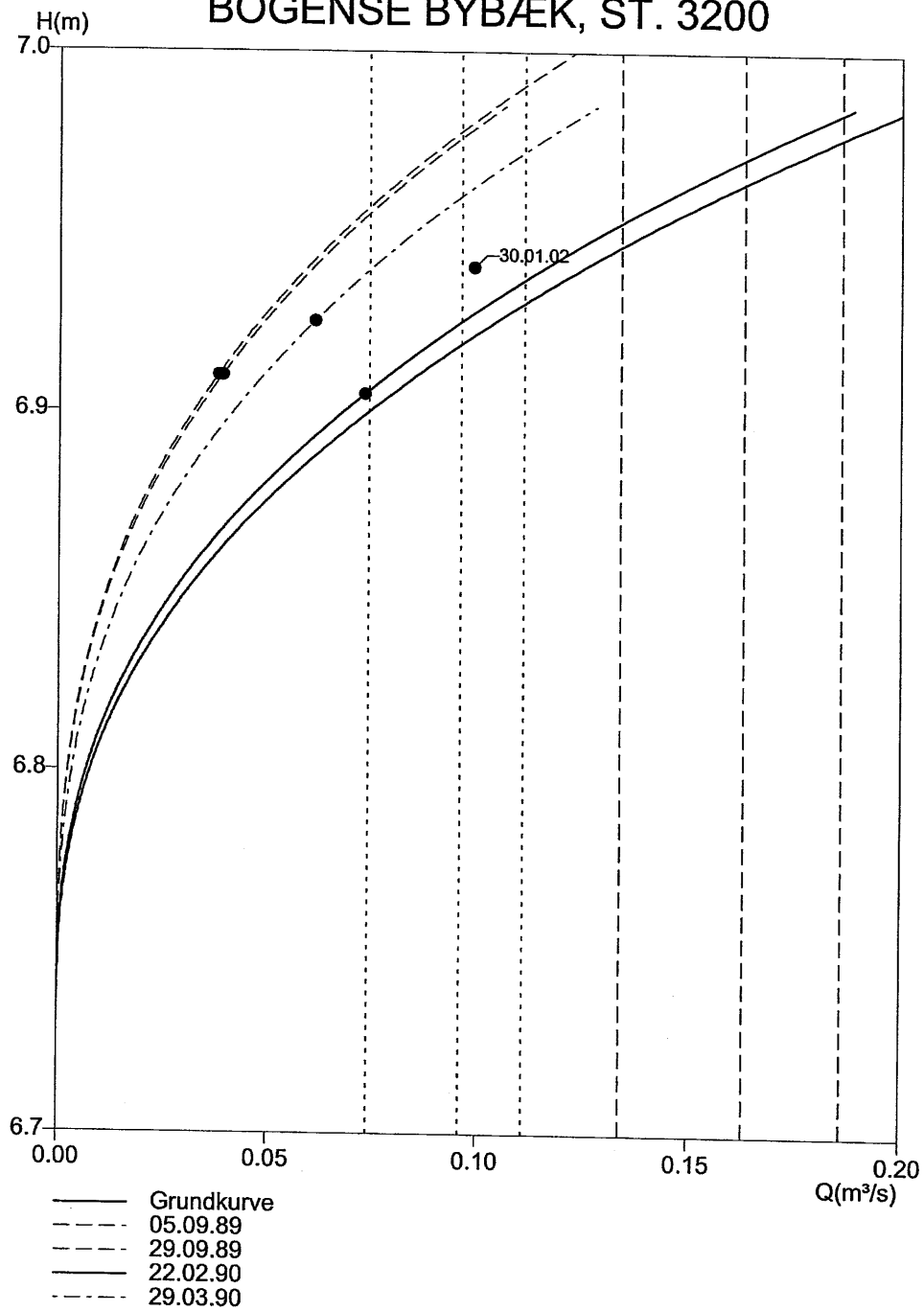
Lodret akse : kote i m skala 1:100

Vandret akse : afstand i m skala 1:100

— Opmålt af DDH / Od. maj-okt 1990.



BOGENSE BYBÆK, ST. 3200



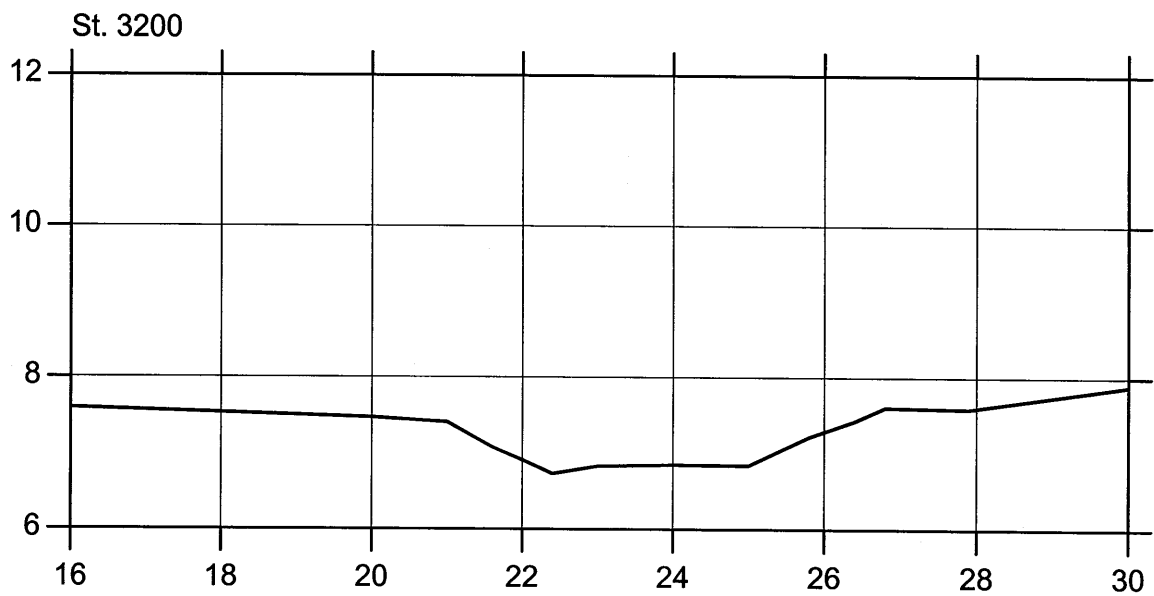
BOGENSE BYBÆK

VASP 

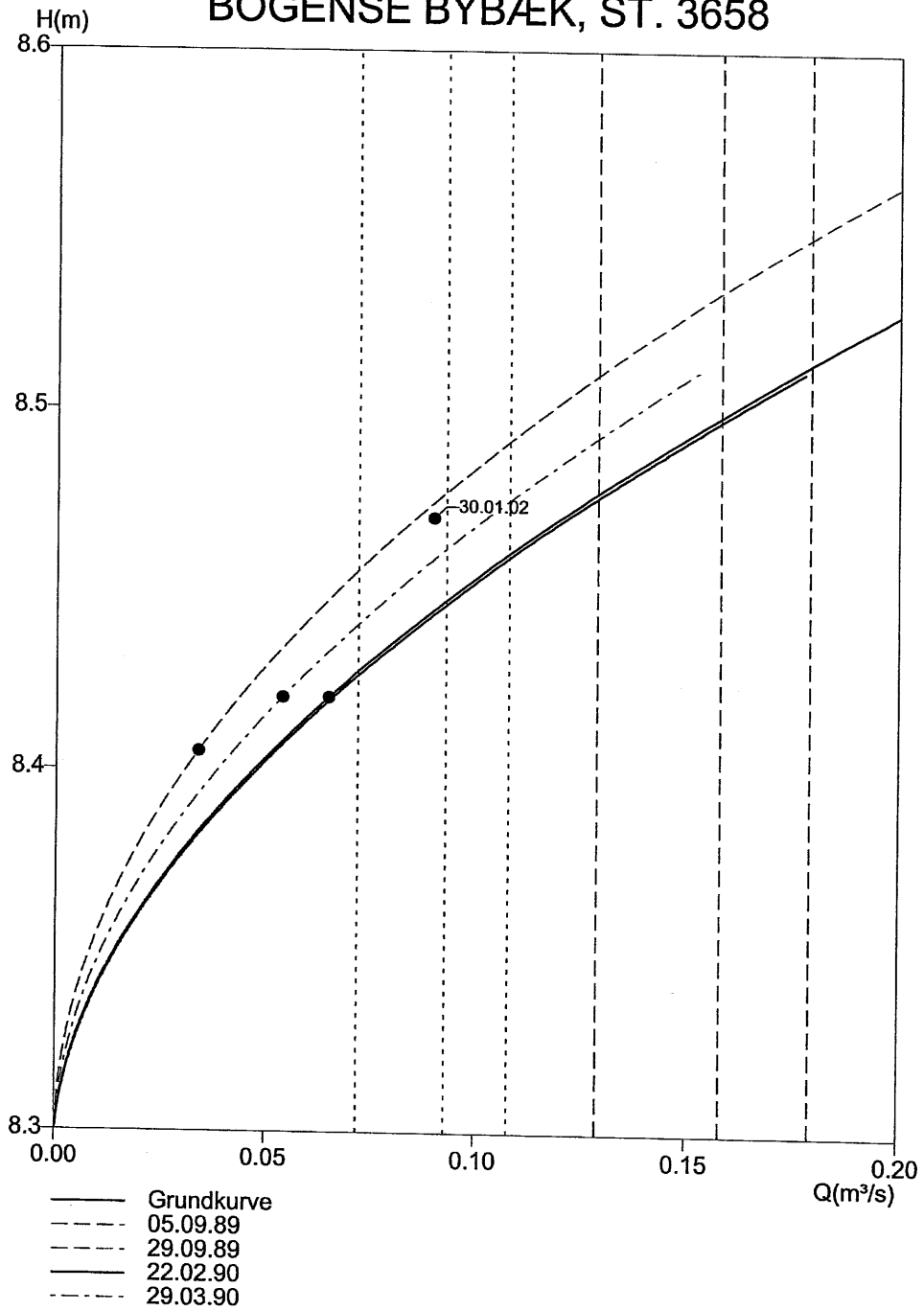
Lodret akse : kote i m skala 1:100

Vandret akse : afstand i m skala 1:100

— Opmålt af DDH / Od. maj-okt 1990.



BOGENSE BYBÆK, ST. 3658



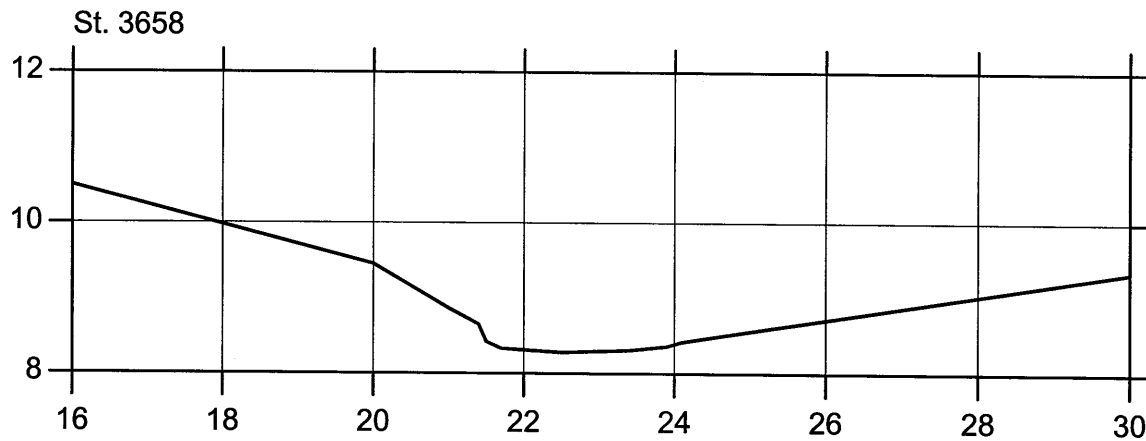
BOGENSE BYBÆK

VASP 

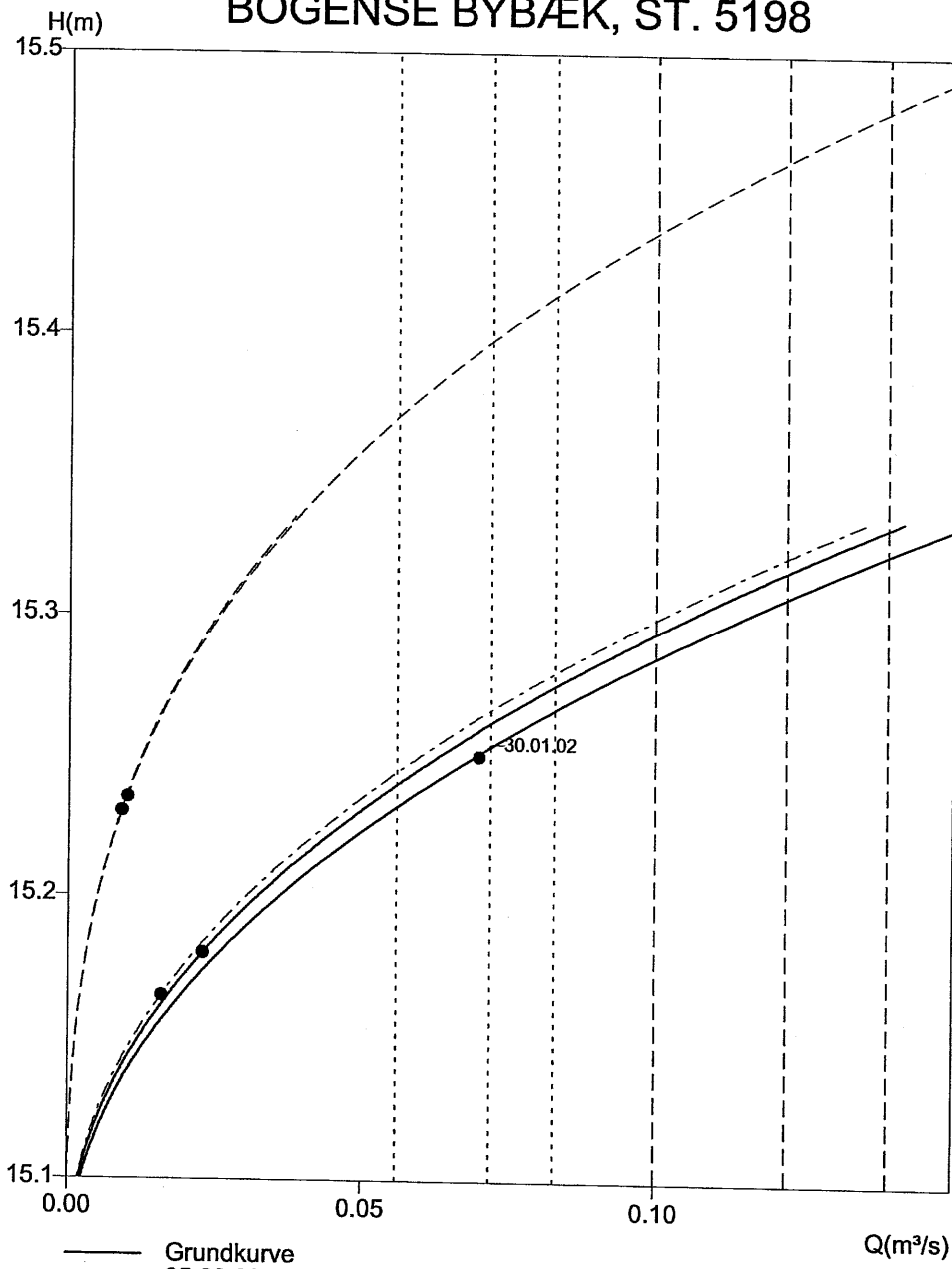
Lodret akse : kote i m skala 1:100

Vandret akse : afstand i m skala 1:100

— Opmålt af DDH / Od. maj-okt 1990.



BOGENSE BYBÆK, ST. 5198



- Grundkurve
- - - 05.09.89
- - - 29.09.89
- - - 22.02.90
- - - 29.03.90

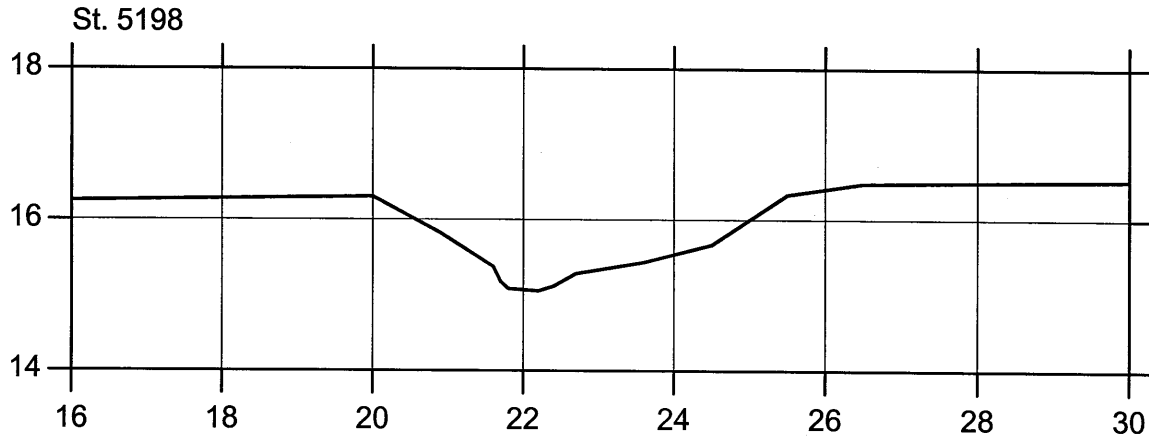
BOGENSE BYBÆK

VASP 

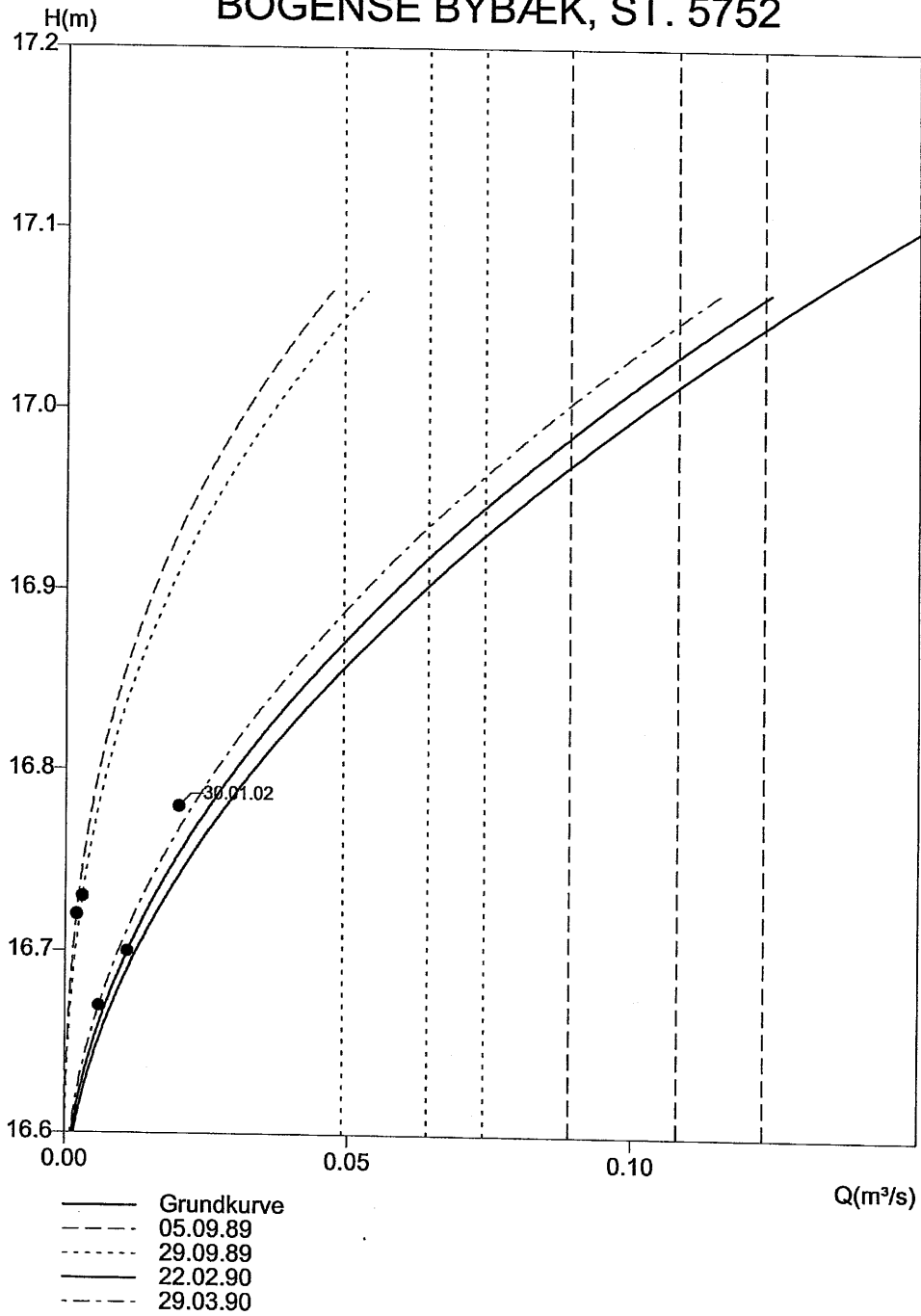
Lodret akse : kote i m skala 1:100

Vandret akse : afstand i m skala 1:100

— Opmålt af DDH / Od. maj-okt 1990.



BOGENSE BYBÆK, ST. 5752



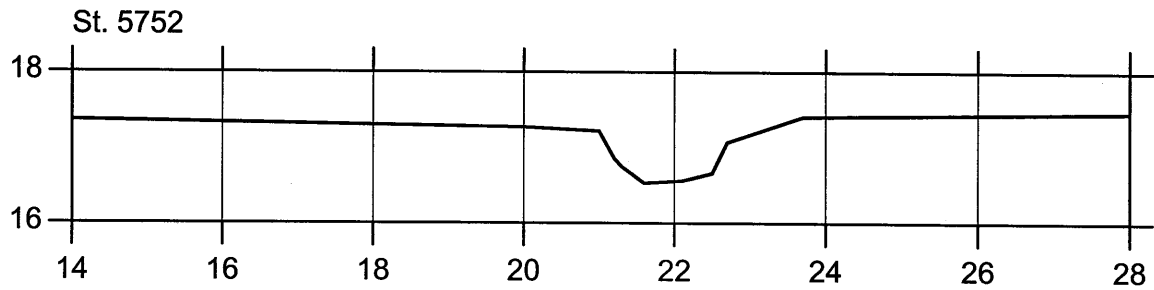
BOGENSE BYBÆK

VASP 

Lodret akse : kote i m skala 1:100

Vandret akse : afstand i m skala 1:100

— Opmålt af DDH / Od. maj-okt 1990.



Regulativ for
Bogense Bybæk
Amtsvandløb nr. 22.00
Fyns Amt

FORORD

COWI har udarbejdet oplæg til det foreliggende regulativ.

Hedeselskabet har foretaget opmåling af vandløbet i 1990 og har foretaget hydro-metriske undersøgelser til fastlæggelse af vandløbets vandføringsevne.

Dette regulativ er udarbejdet i henhold til vandløbslovens bestemmelser og på grundlag af det hidtil gældende regulativ vedtaget af Teknik- og Miljøudvalget den 3. december 1992.

Nærværende regulativ erstatter tidligere regulativer for Bogense Bybæk Å.

Koteangivelser i nærværende regulativ refererer alle til Dansk Normal Nul - DNN.

Ønskes koterne angivet i Dansk Vertikal Reference - DVR90, skal koteværdierne opgivet i DNN fratrækkes 8 cm ($DNN - 8\text{cm} = DVR90$).

INDHOLDSFORTEGNELSE

1.	GRUNDLAGET FOR REGULATIVET	1
1.1.	Lovgrundlag.....	1
1.2.	Klassifikation	1
1.3.	Tidligere regulativer, landvæsensretskendelser m.m.	1
1.4.	Recipientkvalitetsplanlægning	2
2.	BETEGNELSE AF VANDLØBET	3
3.	VANDLØBETS AFMÆRKNING, SKIKKELSE OG VANDFØRINGSEVNE.....	4
3.1.	Afmærkning og stationering	4
3.2.	Skikkelse og vandføringsevne	5
4.	BYGVÆRKER.....	6
4.1.	Broer og overkørsler	6
4.2.	Stemmeværker og flodemål.....	8
4.3.	Øvrige bygværker.....	9
4.4.	Placering af synlige drænudløb	9
5.	ADMINISTRATIVE BESTEMMELSER	10
6.	VEDLIGEHOLDELSESBESTEMMELSER	11
6.1.	Generelle bestemmelser	11
6.2.	Særlige bestemmelser	15
7.	BESTEMMELSER OM SEJLADS	23
8.	BREDEJERFORHOLD	24
9.	TILSYN	26
10.	REVISION.....	27
11.	REGULATIVETS IKRAFTTRÆDEN.....	28

BILAGSFORTEGNELSE

- 1.0. Ordforklaring
- 1.1. Oversigtskort/matrikelkort 1:10.000
- 1.2. Oversigtskort/matrikelkort 1:10.000

- 2.0. Længdeprofil 1:100, 1:25.000
- 2.1. Længdeprofil 1:50, 1:4.000, St. 0 - 4.000 m
- 2.2. Længdeprofil 1:50, 1:4.000, St. 4.000 - 5.800 m

- 3. Oplandskort 1:25.000

- 4. Generel beskrivelse af Bogense Bybæk Å

- 5. Tilløb, vandstandsskalaer, opland m.v

- 6. Beplantning langs vandløbet

- 7. Redegørelse for regulativets grundlag og konsekvenser

1. GRUNDLAGET FOR REGULATIVET

1.1. Lovgrundlag

Regulativet for Bogense Bybæk Å er udarbejdet i henhold til kapitel 5 i lov om vandløb, jf. Miljøministeriets lovebekendtgørelse nr. 882 af 18/08/2004 med senere ændringer bekendtgjort i lov nr. 564 af 24/06/2005 samt kapitel 4 i Miljøministeriets bekendtgørelse nr. 49 af 15. februar 1985.

1.2. Klassifikation

Vandløbet er optaget som amtsvandløb i Fyns Amt.

1.3. Tidligere regulativer, landvæsensretskendelser m.m.

- 1.3.1. Regulativ vedtaget i Odense Amtsråd den 26. marts 1884.
- 1.3.2. Landvæsenskommissionskendelse af 22. december 1902 vedrørende et stigningsbord i skellet mellem matr. Nr. 8 og 9, Bogense Bygrunde (ved Jernstøberiet).
- 1.3.3. Regulativtilføjelse stadfæstet den 14. december 1954 af Odense Amtsråd vedrørende en 85 m lang strækning ud af matr. nr. 79a og 80a Bogense Bygrunde.
- 1.3.4. Landvæsenskommissionskendelse af 23. oktober 1956 vedrørende digerne langs bækken fra Nedermølle og omtrent til Adelgade i Bogense.
- 1.3.5. Regulativtilføjelse stadfæstet den 25. juni 1957 i Odense Amtsråd. Vedrører den under 1.3.4. nævnte strækning.
- 1.3.6. Tillæg til regulativerne for amtsvandløbene i Odense Amt af okt. 1963.
- 1.3.7. Landvæsenskommissionskendelse af 4. maj 1966 om flytning af de under 1.3.2. nævnte stigningsborde til et punkt 5 m vest for skellet mellem matr. nr. 2a og 11a, Bogense Bygrunde.
- 1.3.8. Landvæsenskommissionskendelse af 5. maj 1969 vedrørende forlægning af bækken og udførelse af nyt gennemløb med sluseklap i forbindelse med Vestergades forlængelse til havnen.
- 1.3.9. Fyns Amts beslutning om optagelse af de yderste 20 m fra højvandsklappen til udløbet i Bogense Havn som amtsvandløb vedtaget af Teknik- og Miljøudvalget den 10. september 1992.

- 1.3.9. Regulativ vedtaget på Fyns Amtsråds vegne af Teknik- og Miljøudvalget den 10. september 1992

I øvrigt henvises til Fyns Amts register over vandløbsretslige afgørelser, tilladelser m.v. vedr. omhandlede vandløb.

1.4. *Recipientkvalitetsplanlægning*

- 1.4.1. Gældende recipientmålsætninger for Bogense Bybæk fremgår af Regionplan 2005 - vedtaget af Fyns Amtsråd, den 12. december 2005.

I øvrigt henvises til kapitel 6 og redegørelsen for regulativets grundlag og konsekvenser i Bilag 7.

2. BETEGNELSE AF VANDLØBET

Nærværende regulativ omfatter strækningen af Bogense Bybæk fra et Ø30 cm rørdløb ca. 320 m opstrøms kommunevejen Fjederløkkevej til udløbet i Bogense Havn.

Vandløbet indgår i Bogense Bybæk vandløbssystem.

Bogense Bybæk begynder ved et 30 cm rørdløb ca. 320 m opstrøms kommunevejen Fjederløkkevej ved skellet mellem matr. nr. 5a Harritslevgård Hgd., Skovby og 9b Tofte By, Skovby og forløber ca. 5,8 km mod NNV til sit udløb i Bogense Havn.

Regulativet omfatter i alt 5.800 m i Bogense kommune.

Vandløbet er åbent, bortset fra broer og overkørsler.

Vandløbets endepunkter har følgende UTM-koordinater (EUREF89) og bundkoter:

Øverste ende:

UTM32 E 570.080 m N 6.154.320m Bundkote 16,60 m DNN

Nederste ende:

UTM32 E 568.350 m N 6.158.320 m Bundkote -0,50 m DNN

Med hensyn til vandløbets nærmere beliggenhed henvises til vedlagte oversigtskort, Bilag 1.1 og 1.2 samt oplandskort, Bilag 3, hvoraf vandløbets UTM-koordinater og nedbørsområde fremgår.

3. VANDLØBETS AFMÆRKNING, SKIKKELSE OG VANDFØRINGSEVNE

3.1. *Afmærkning og stationering*

Bogense Bybæk stationeret fra den nederste ende ved udløbet i Bogense Havn og til den øverste ende ved Ø30 cm rørdløb ca. 320 m opstrøms kommunevejen Fjederløkkevej.

Stationeringen svarer til afstanden i meter fra nederste ende.

Langs vandløbet er som afmærkning anbragt 14 skalapæle.

Skalapælene er placeret langs vandløbets venstre side set i strømretningen.

Skalapælernes stationering og 0-punktskoter fremgår af den tabellariske oversigt over tilløb, vandstandsskalaer, opland m.v., Bilag 5.

Skalapælernes placering er desuden vist på oversigtskortene, Bilag 1.1 og 1.2.

Koteangivelser i nærværende regulativ refererer alle til Dansk Normal Nul - DNN. Ønskes koterne angivet i Dansk Vertikal Reference - DVR90, skal koteværdierne opgivet i DNN fratrækkes 8 cm (DNN - 8cm = DVR90).

GI-fikspunkter

De i regulativet med tilhørende bilag anvendte koter er tilknyttet Dansk Normal Nul ved følgende GI-fikspunkter:

<u>K-35-9021</u> - kote 2,37 m	-	Plade i SØ facade af tidligere El-værk.
<u>K-35-9025</u> - kote 2,01 m	-	Plade i NØ gavl af Bogense Posthus.
<u>K-35-9018</u> - kote 3,39 m	-	Plade i V facade af forretningsejendom på matr. nr. 86a, Adelgade 87.
<u>38-07-9024</u> - kote 3,03 m	-	Bolt i S-side af bro for Harritslevgårdsvej over Bogense Bybæk, St. 2440.
<u>38-07-9018</u> - kote 17,16 m	-	Plade i NV gavl af arbejderhus til Harritslevgård.
<u>38-07-9004</u> - kote 24,58 m	-	Plade i V gavl af Skovby Forsamlingshus.

Disse fikspunkter er angivet på oversigtskortene, Bilag 1.1. og 1.2

Andre fikspunkter

Endvidere er der langs vandløbet indnivelleret følgende faste punkter:

<u>St. 215 - kote 2,06 m</u>	-	Bolt nr. 213 i SV hjørne af bro, Jernbanegade.
<u>St. 1061 - kote 1,86 m</u>	-	Bolt nr. 214 i NV hjørne af bro, Skovbrovej.
<u>St. 3666 - kote 9,82 m</u>	-	Bolt nr. 216 i NV hjørne af bro, Assensvej.
<u>St. 5483 - kote 16,80 m</u>	-	Bolt nr. 217 i NØ hjørne af bro, Fjederløkkevej.

3.2. Skikkelse og vandføringsevne

Vandløbets skikkelse er registreret ved Hedeselskabets opmåling i 1990. Længdeprofiler fremgår af Bilag 2.0. og 2.1. - 2.8. Tværprofiler foreligger hos vandløbsmyndigheden.

Vandløbets vandføringsevne er registreret på grundlag af ovennævnte opmåling og Hedeselskabets observationer af vandstand og vandføring ned gennem vandløbet i såvel sommer- som vinterperioden samt beregninger med Hedeselskabets stationære strømningsmodel VASPBER. Vandføringsevnen er bestemt ved måling i 4 stationer ned gennem vandløbet. Vandløbets vandføringsevne er beskrevet i Bilag 7.

4. BYGVÆRKER

4.1. Broer og overkørsler

Følgende broer og overkørsler fører over vandløbet:

Station [m]	Beskrivelse	Dimensioner for vandslug [m]	Ejerforhold	Bemærkninger
0-15	Rørbro	2 x Ø1,25	Bogense Kommune	Vr. Havnevej
38-54	Betonbro	2,00	Bogense Kommune	Strandvej
88-89	Træspang		5 Bogense Bygrunde	Privat spang
93-95	Træbro		6a Bogense Bygrunde	Privat gangbro
107-109	Betonbro		Bogense Kommune	Off. gangsti
134-138	Betonbro	1,50	11a Bogense Bygrunde	Privat vejbro
158-159	Træspang		11b Bogense Bygrunde	Privat spang
169-170	Træspang		14 Bogense Bygrunde	Privat spang
175-176	Træspang		15 Bogense Bygrunde	Privat spang
181-182	Træspang		16 Bogense Bygrunde	Privat spang
194-195	Træspang		17 Bogense Bygrunde	Privat spang
201-203	Træspang		18b Bogense Bygrunde	Privat spang
206-207	Træspang		18b Bogense Bygrunde	Privat spang
215-230	Betonbro	1,20	Bogense Kommune	Jernbanegade
242-243	Træspang		19 Bogense Bygrunde	Privat spang
269-271	Træbro		20 Bogense Bygrunde	Privat gangbro
273	Træspang		20 Bogense Bygrunde	Privat spang
317-318	Betonbro	1,20	22a Bogense Bygrunde	Privat spang
343-345	Betonbro	1,20	Bogense Kommune	Off. gangsti
400-402	Betonbro	1,60	28a Bogense Bygrunde	Privat gangbro
410-421	Betonbro	1,50	29 Bogense Bygrunde	Privat vejbro
426-428	Betonbro		30 Bogense Bygrunde	Privat overbygning
438-441	Svellebro		Bogense Kommune	Off. gangsti
450-452	Svellebro		31a Bogense Bygrunde	Privat gangbro

Station [m]	Beskrivelse	Dimensioner for vandslug [m]	Ejerforhold	Bemærkninger
465	Træspang		32b Bogense Bygrunde	Privat spang
490-499	Betonbro	1,15	33k Bogense Bygrunde	Hotelpassagen
528	Træspang		36 Bogense Bygrunde	Privat spang
541-543	Træbro	1,20	37a Bogense Bygrunde	Privat gangbro
554-556	Træbro		38a Bogense Bygrunde	Privat gangbro
564-565	Betonbro		39a Bogense Bygrunde	Privat spang
570-574	Betonbro	1,20	42 Bogense Bygrunde	Privat vejbro
576-604	Betonculvert	1,40	49c Bogense Bygrunde	Privat overbygning
604-616	Betonbro	2,60	Bogense Kommune	Adelgade
644-645	Betonbro		85a Bogense Bygrunde	Privat gangbro
652	Betonbro		85b Bogense Bygrunde	Privat gangbro
659	Betonbro		83 Bogense Bygrunde	Privat gangbro
680-688	Betonbro	2,45	83 Bogense Bygrunde	Privat vejbro
691-695	Betonbro	2,60	82 Bogense Bygrunde	Privat vejbro
715-718	Svellebro		81 Bogense Bygrunde	Privat vejbro
724-734	Betonbro	3,60	80 Bogense Bygrunde	Privat vejbro
796-805	Træ-/jernbro		79a Bogense Bygrunde	Privat vejbro
823-846	Betonbro	4,00	Fyns Amt	Østre Engvej, Landevej 510
862-868	Betonbro		79h Bogense Bygrunde	Privat vejbro
908-921	Betonbro	3,10	Bogense Kommune	Mejervej
981-983	Træspang		Bogense Kommune	Off. gangsti
1061-1071	Betonbro	3,10	Bogense Kommune	Skovbrovej
1170-1172	Betonbro	2,40	Bogense Kommune	Off. cykelsti
2433-2440	Betonbro	3,05	Bogense Kommune	Harritslevvej
2477-2480	Betonbro	2,20	15a Tofte	Privat markbro
2817-2832	Betonbro	3,60	Fyns Amt	Landevej 506, Odensevej
3666-3684	Betonbro	2,80	Fyns Amt	Landevej 613, Assensvej
3710	Træspang		1æ Harritslevgård Hgd.	Privat spang
3773-3777	Betonbro	1,35	1æ Harritslevgård Hgd.	Privat vejbro
5483-5495	Rørbro	Ø 0,50	Bogense Kommune	Fjederløkkevej

Station [m]	Beskrivelse	Dimensioner for vandslug [m]	Ejerforhold	Bemærkninger
5672-5678	Rørbro	Ø 0,60	5a Harritslevgård Hgd. 9b Tofte	Privat markbro

Broer, overkørsler eller lignende må ikke anlægges eller ændres uden vandløbsmyndighedens godkendelse, jf. vandløbslovens § 47.

4.2. Stemmeværker og flodemål

Ved Bogense Bybæk findes følgende stemmeværker:

I St. 3.777 ved opstrøms side af privat vej ved Harritslevgård findes et stemmeværk for den tidligere Overmølle. Stemmeværket benyttes til regulering af vandspejlet i den tidligere mølledam. I regulativet af 26. marts 1884 er flodemålet angivet til 31 tommer (66 cm) over vandhesten ved indløbet til malekarmen.

Opstemningsanlæg eller andre anlæg, der kan hindre vandets frie løb eller i øvrigt være til skade for vandløbet, må ikke anlægges eller ændres, herunder driftsmæssigt, uden vandløbsmyndighedens godkendelse, jf. vandløbslovens § 48. Det bemærkes således, at udnyttelse af et opstemningsanlæg til andet formål, for eks. overgang til udnyttelse af vandkraften til energiproduktion kræver vandløbsmyndighedens godkendelse.

4.3. Øvrige bygværker

Ved vandløbet findes foruden de under 4.1. og 4.2. nævnte bygværker følgende stryg m.v.:

Station [m]	Beskrivelse	Ejerforhold	Bemærkninger
0	Højvandsklap af træ	Bogense vestre Digelag	
38	Højvandsklap af træ		Udgør en del af vandløbet
115	Betonstyrt	12a Bogense indd. Strand	Se LVK- kendelse af 4. maj 1966
2532	Betonstyrt	15a Tofte	Nedermølle
3766-3777	Betonmalekarm	1 æ Harritslevgård, Hgd.	Overmølle

Diger

På strækningen St. 740 på venstre bred (ud for matr.nr. 80a) og St. 1.071 på højre bred (ved Skovbrovej) og frem til St. 2.240, ca. 200 nedstrøms Harritslevvej findes diger langs vandløbet til beskyttelse mod oversvømmelse af de tilstødende lave arealer jf. landvæsenskommissionskendelse af 23. oktober 1956 og regulativtilføjelse af 25. juni 1957. Digerne vedligeholdes af Bogense Kommune med dimensioner, som vist på et til regulativtilføjelsen hørende bilag (tværprofiler).

4.4. Placering af synlige drænuvløb

Placering af de ved opmålingen registrerede drænuvløb fremgår af tabellen over tilløb, vandstandsskalaer, opland m.v. i Bilag 5.

Vedrørende placering af nye drænuvløb, se endvidere afsnit om bredejerforhold, Pkt. 8.6 og 8.11.

5. ADMINISTRATIVE BESTEMMELSER

Vandløbet administreres af Fyns Amt, der er vandløbsmyndighed.

- 5.1. Vandløbets vedligeholdelse påhviler Fyns Amt. Vedligeholdelsen udføres i det omfang og til de tidsterminer, der er fastlagt i afsnit 6.
- 5.2. Vandløbet med bygværker skal vedligeholdes som fastsat i regulativets afsnit 6 om vedligeholdelse. Vandføringsevnen skal bibeholdes samtidig med, at de miljømæssige krav til vandløbets fysiske tilstand sikres.
- 5.3. Bygværker, såsom styrt, stryg og skråningssikringer m.v., der er udført af hensyn til vandløbet, vedligeholdes som dele af vandløbet.

Vedligeholdelsen af øvrige bygværker - broer, stemmeværker, private diger, overkørsler, stensætninger, støttemure og vandingsanlæg m.v. - påhviler de respektive ejere eller brugere. Ejerne eller brugerne har pligt til at optage slam, grene og grøde m.v., der samler sig i og ved bygværker, jf. vandløbslovens § 27, stk. 4.

- 5.4. Beplantningen langs vandløbet skal bevares af hensyn til dens grødebegrænsende virkning ved skyggegivning. Bestemmelsen omfatter beplantning på 2,0 m brede banketter langs vandløbets øverste kant, jf. Bredejerforhold, Afsnit 8.1.

Eventuel vedligeholdelse af beplantningen kan foretages af amtet, jf. Afsnit 6.1.4.

- 5.5. Amtet kan i relevant omfang foretage beplantning langs vandløbet samt foretage miljøforbedrende foranstaltninger.

6. VEDLIGEHOULDELSBESTEMMELSER

6.1. Generelle bestemmelser

Vandløbet foranstaltet vedligeholdet af Fyns Amt. Amtet afgør, om vedligeholdelsen skal udføres i entreprise eller ved egen foranstaltning.

Vandløbet vedligeholdes på grund af jordbrugets afvandingsinteresser. Vedligeholdelsens omfang er fastlagt af vandløbsmyndigheden ud fra en afvejning af miljøinteresser og afvandingsinteresser. Således er der ingen grund til vedligeholdelse, hvis der ingen afvandingsinteresser er, eller afvandingsinteresserne i forvejen er tilgodeset.

Vandløbet er i recipientkvalitetsplanen, der er en del af Regionplan 2005, målsat således:

St. 0 - 5.800 m: Gyde- og/eller opvækstområde for laksefisk.

Vedligeholdelsen af de enkelte vandløbsstrækninger skal udføres således, at vandløbets fysiske tilstand er i overensstemmelse med de krav, recipientkvalitetsmålsætningen stiller hertil.

Kravene til sikring af den fastlagte vandføringsevne opfyldes ved de i det følgende anførte vedligeholdelsesprincipper (Generelle bestemmelser, afsnit 6.1.1 - 6.1.4 samt Særlige bestemmelser, afsnit 6.2.1 - 6.2.3).

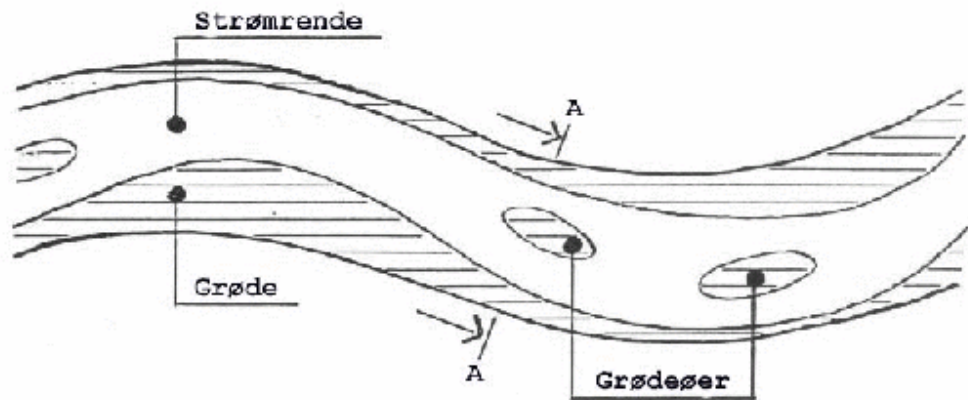
6.1.1. Grødeskæring

Vandføringsevnen om sommeren sikres ved grønnskæring. Der er fastsat krav til hvornår samt hvor meget grøde, der skal bortskæres i vandløbet. Amtet forbeholder sig dog ret til at ændre de enkelte grønnskæringsterminer af hensyn til vedligeholdelsesarbejdets tilrettelæggelse samt til at efterlade så megen grøde i vandløbet, at der opretholdes en rimelig vanddybde af hensyn til vandløbsfaunaen.

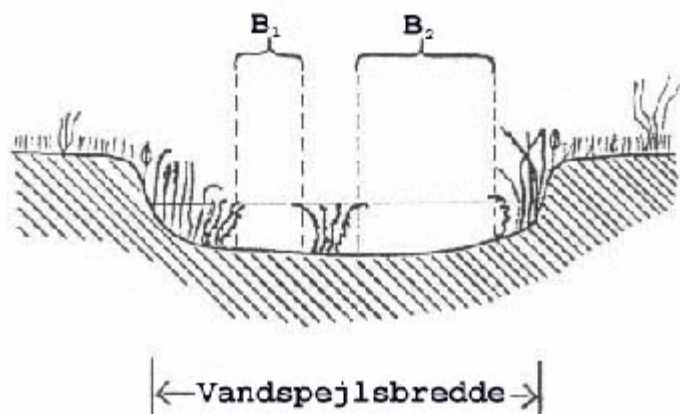
Eventuel grønnskæring foretages som hovedregel manuelt. Bortskæring af grøde sker ved skæring af en eller flere strømrander med en samlet bredde, der er angivet i Afsnit 6.2. Vandløbets grøde fjernes aldrig fuldstændig, idet der mindst efterlades grøde svarende til 1/5 del af vandspejlsbredden.

Bortskæring af grøde foretages overvejende, hvor vandløbet er dybest. I tilfælde, hvor en strømrander ikke umiddelbart kan erkendes, etableres en grønnskæringstrømrander med en bølgelængde på ca. 10 x vandløbsbredden, jf. nedenstående figur, der viser en hel bølgelængde.

Netskæring



Snit A-A



Samlet strømrendebredde, $B = B_1 + B_2$

6.1.2. Oprensning

Såfremt vandløbet ikke opfylder de fastsatte krav til vandføringsevnen, der er fastlagt i afsnit 6.2., foretages oprensning af vandløbet. Oprensningen skal normalt ske i perioden fra 1. september til 31. oktober.

Oprensningen udføres efter miljøvenlige principper, jf. nedenstående bestemmelser. Evt. oprensning omfatter normalt kun fjernelse af sand og mudderbanks, hvorimod grus og sten normalt ikke må fjernes.

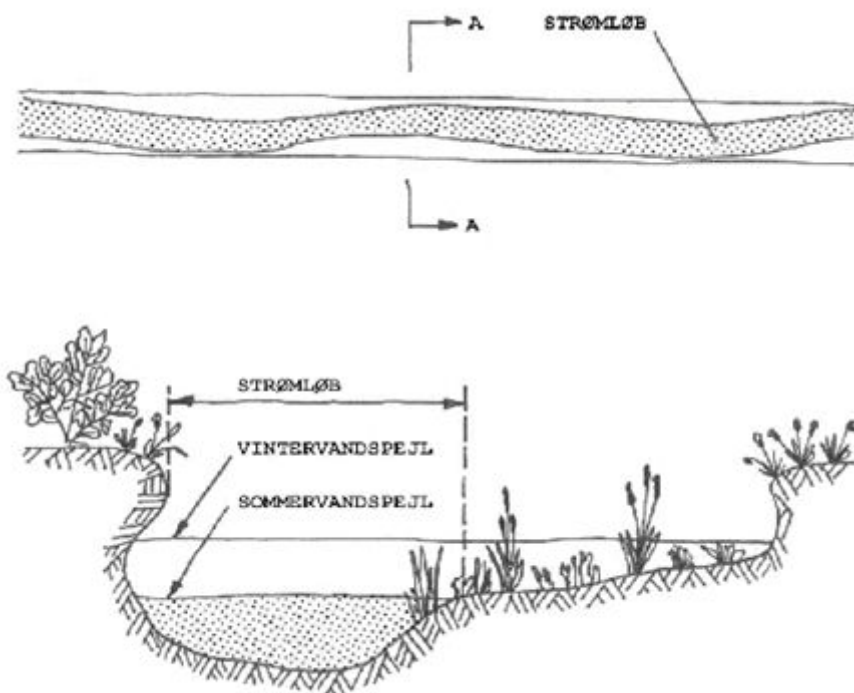
Såfremt fjernelse af sand og mudderbanker ikke kan genskabe den kravfastlagte vandføringsevne, kan følgende yderligere tiltag komme på tale i prioriteret rækkefølge:

- a. Fjernelse/begrænsning af dele af kant- og bredvegetationen.
- b. Vedligeholdelse af vandløbsprofilen.

Vedligeholdelsen skal i givet fald understøtte det aktuelle forløb af vandløbets strømrørende samt tilstræbe et naturligt vandløbsprofil. Det skal endvidere sikres, at der ved lave vandføringer om sommeren kan opretholdes en rimelig vanddybde af hensyn til vandløbsfaunaen.

Ovenstående hensyn til vandløbsprofilens form ved en evt. profilvedligeholdelse vil som regel kunne tilgodeses, hvis vedligeholdelsen tilstræber et vandløbsprofil, som på omstående figur. Profilet varierer i takt med forløbet af vandløbets strømrørende.

Ovenstående foranstaltninger skal ske under størst mulig hensyntagen til miljøet i og omkring vandløbet. Oprensning må ikke foretages med henblik på at forbedre vandføringsevnen, udover hvad der er bestemt i Afsnit 6.2.



6.1.3. Bortskaffelse af grøde og oprenset materiale

Grøde

Afskåret grøde mv. opsamles så vidt muligt umiddelbart efter afskæring, hvor den som hovedregel lægges op på vandløbets banketter. På strækninger, hvor det ikke er muligt at opsamle grøden, kan grøden drive frit med strømmen og opsamles på hensigtsmæssige opsamlingssteder.

Afskåret grøde er ejeren eller brugeren af de tilstødende jorder pligtig at fjerne mindst 2 m fra vandløbskanten.

Det påhviler den enkelte ejer eller bruger selv at undersøge, om der er oplagt grøde m.v., som skal fjernes eller spredes. Unnlader en ejer eller bruger at fjerne grøden, kan amtet efter 2 ugers skriftligt varsel til ejeren eller brugeren lade arbejdet udføre på den pågældendes bekostning.

Afskåret grøde m.v. må ikke udlægges/spredes i mere end 10 cm tykkelse af hensyn til faren for ensilering med efterfølgende udvaskning til vandløbet.

Oprenset materiale

Alle for vandløbet fremmede emner, såsom plastic, sække, flasker og lignende, opsamles fra vandløbet og oplægges på vandløbsbanketten, hvorfra det fjernes af lodsejeren /brugeren.

Oprenset fyld, der fremkommer ved vandløbets regulativmæssige vedligeholdelse, lægges uden for 2 m bræmmen, jf. afsnit 8.1. Ejerne eller brugerne af de tilstødende jorder er pligtige til at fjerne eller sprede fylden hvert år inden 1. maj.

Opgravning og bortskaffelse af store mængder fyld fra naturlige eller anlagte sandfang aftales med de berørte lodsejere.

Det påhviler den enkelte ejer eller bruger selv at undersøge, om der er oplagt fyld, som skal fjernes eller spredes. Unnlader en ejer eller bruger at fjerne eller sprede fylden, kan amtet med 2 ugers skriftligt varsel til ejeren eller brugeren lade arbejdet udføre på den pågældendes bekostning.

6.1.4. Andre forhold

Afbrækkede grene, væltede træer og udskredne brinker, der er af afgørende betydning for vandføringsevnen, fjernes fra vandløbet.

Vedligeholdelse og pleje af vegetation langs vandløbet kan foretages af amtet i en afstand af indtil 2 m fra vandløbskanterne.

Ved gennemførelsen af vedligeholdelsesarbejdet skal ulemper, som ejere og brugere skal tåle, søges fordelt på begge bredder af vandløbet. Ensidig oplægning

af fyld m.v. kan dog forekomme, hvor beplantning m.v. forekommer på modstående bred, eller hvis terrænforhold eller andet gør det påkrævet.

Lodsejere - eller andre med interesse i vandløbet - der måtte finde vandløbets vedligeholdelsestilstand eller specielle forhold vedrørende vandløbet utilfredsstillende, kan rette henvendelse herom til amtet.

6.2. Særlige bestemmelser

6.2.1. Strækningen St. 0 - 5800 m

Grødeskæring

Vandløbsstrækningen gennemgås 2 gange, og der udføres om nødvendigt grønnskæring:

1. gang: Uge 27 - 28
2. gang: Uge 34 - 35

Grønnskæringen foretages i en bredde af 0,75 m - 1,75 m.

Oprensning

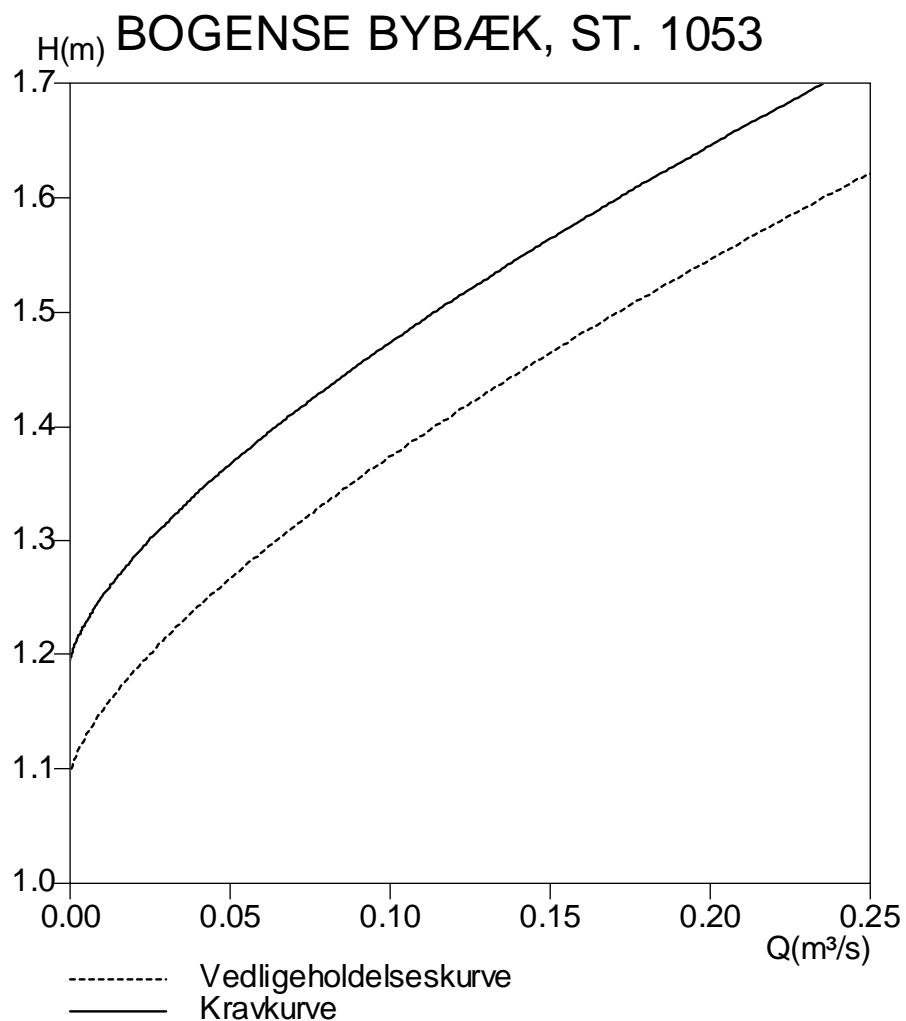
På denne strækning er der et krav til vandføringsevnen om vinteren. Kravet er angivet i form af en kravkurve og en vedligeholdelseskurve, der udtrykker en sammenhæng mellem vandstandskote i m DNN og vandføring i m³/s. Kravkurven angiver den vandføringsevne, der mindst skal være til stede, mens vedligeholdelseskurven angiver grænsen for, hvor stor vandføringsevnen må være efter en eventuel oprensning.

Vandføringsevnen kontrolleres mindst én gang hvert 5. år. Kontrollen gennemføres normalt i perioden 1. februar til 31. marts.

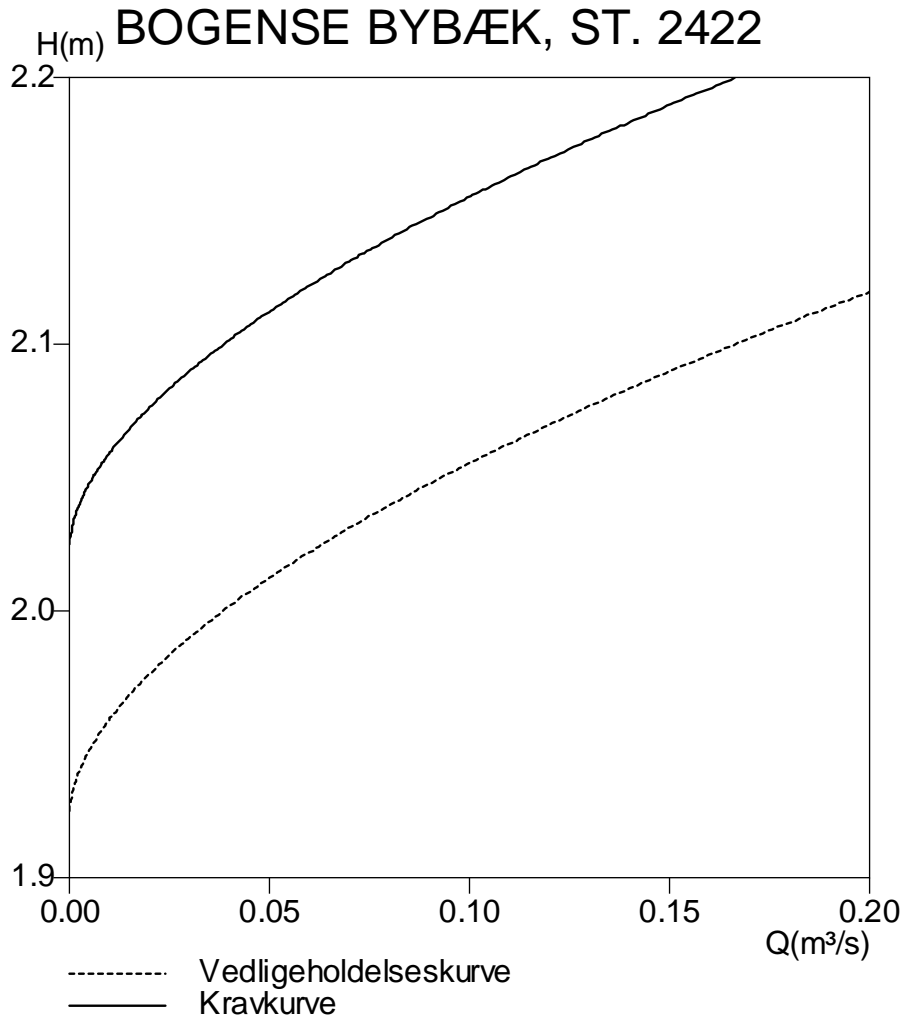
Viser kontrollen af vandføringsevnen, at denne er mindre end regulativets krav, foretages oprensning følgende efterår.

Krav- og vedligeholdelseskurver er fastlagt for følgende stationer:

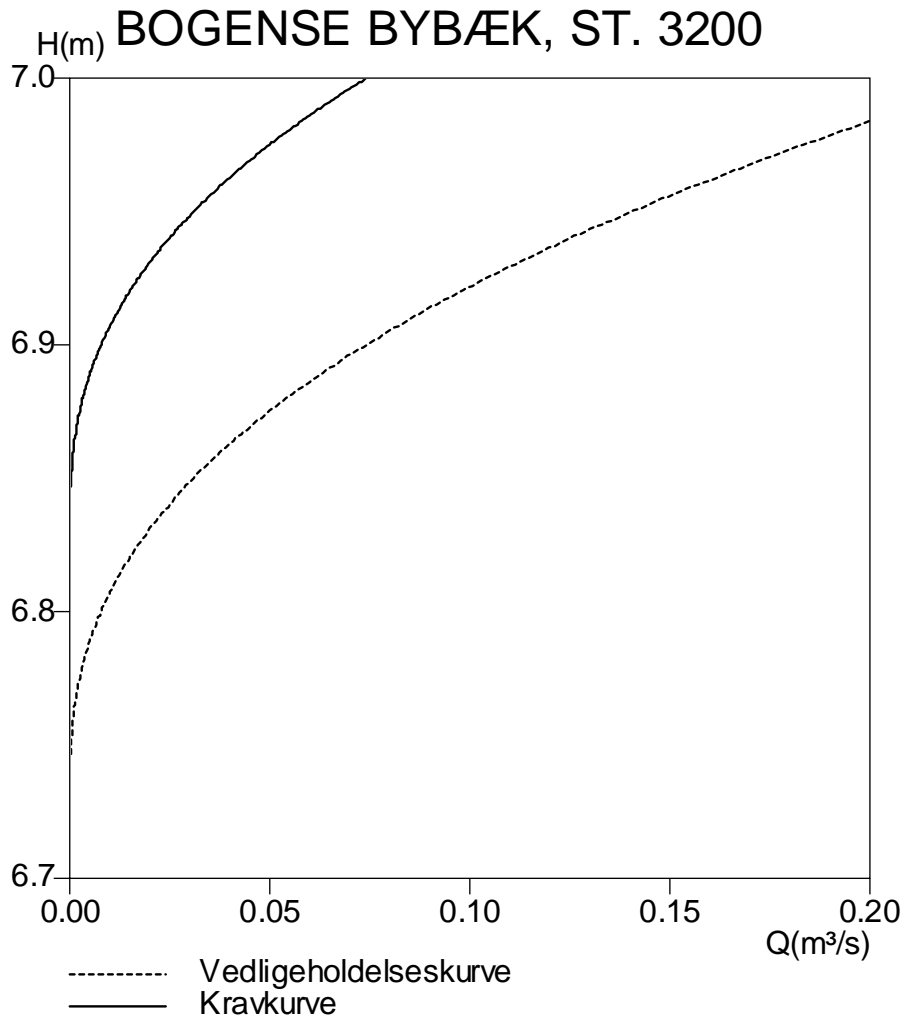
1.053 m, 2.422 m , 3.200 m, 3.658 m , 5.198 m og 5.752 m.



Vandføring (m^3/s) Q	Vandspejlskote (m DDN) H Vinterkravkurve	Vandspejlskote (m DDN) H Vintervedligeholdelseskurve
0,000	1,20	1,10
0,010	1,25	1,15
0,025	1,30	1,20
0,043	1,35	1,25
0,064	1,40	1,30
0,088	1,45	1,35
0,114	1,50	1,40
0,142	1,55	1,45
0,171	1,60	1,50
0,203	1,65	1,55
0,235	1,70	1,60

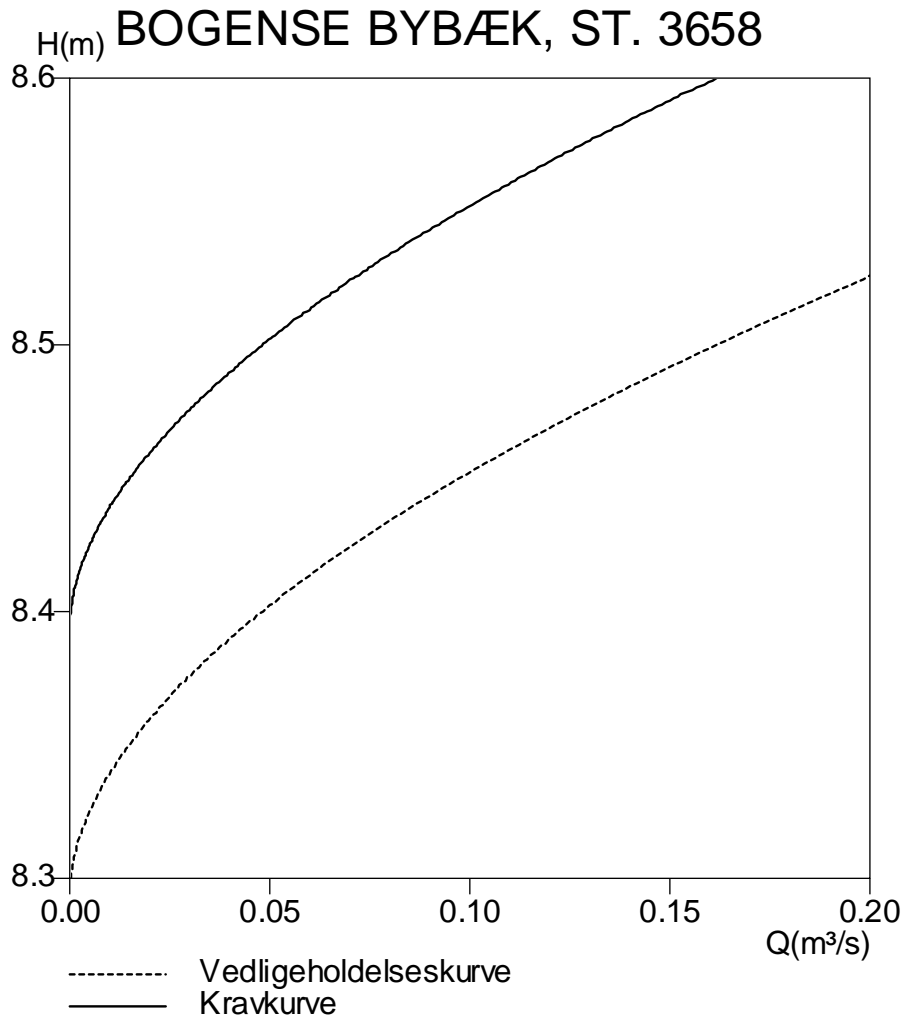


Vandføring (m ³ /s) Q	Vandspejlskote (m DDN) H Vinterkravkurve	Vandspejlskote (m DDN) H Vintervedligeholdelseskurve
0,006	1,85	1,75
0,038	1,90	1,80
0,093	1,95	1,85
0,166	2,00	1,90
0,257	2,05	1,95
0,364	2,10	2,00
0,486	2,15	2,05
0,623	2,20	2,10
0,774	2,25	2,15
0,938	2,30	2,20

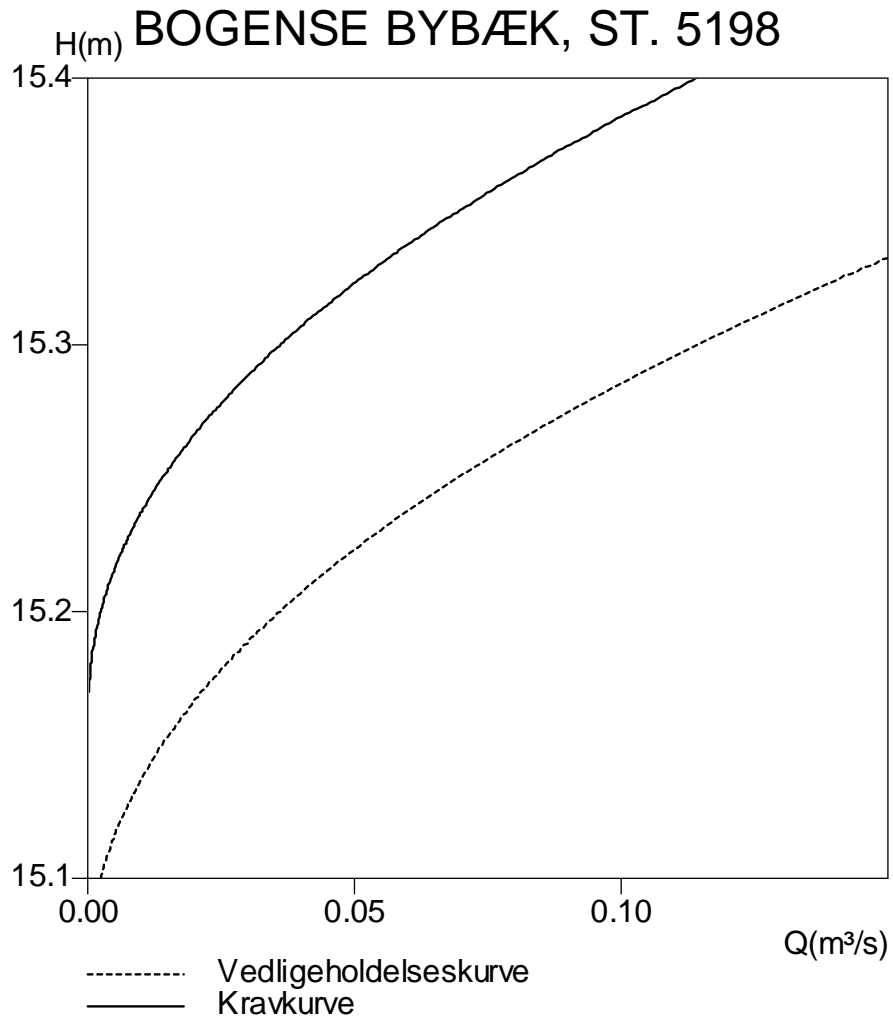


Vandføring (m ³ /s) Q	Vandspejlskote (m DDN) H Vinterkravkurve	Vandspejlskote (m DDN) H Vintervedligeholdelseskurve
0,000	6,85	6,75
0,002	6,87	6,77
0,005	6,89	6,79
0,011	6,91	6,81
0,019	6,93	6,83
0,031	6,95	6,85
0,045	6,97	6,87
0,064	6,99	6,89
0,085	7,01	6,91
0,111	7,03	6,93
0,140	7,05	6,95

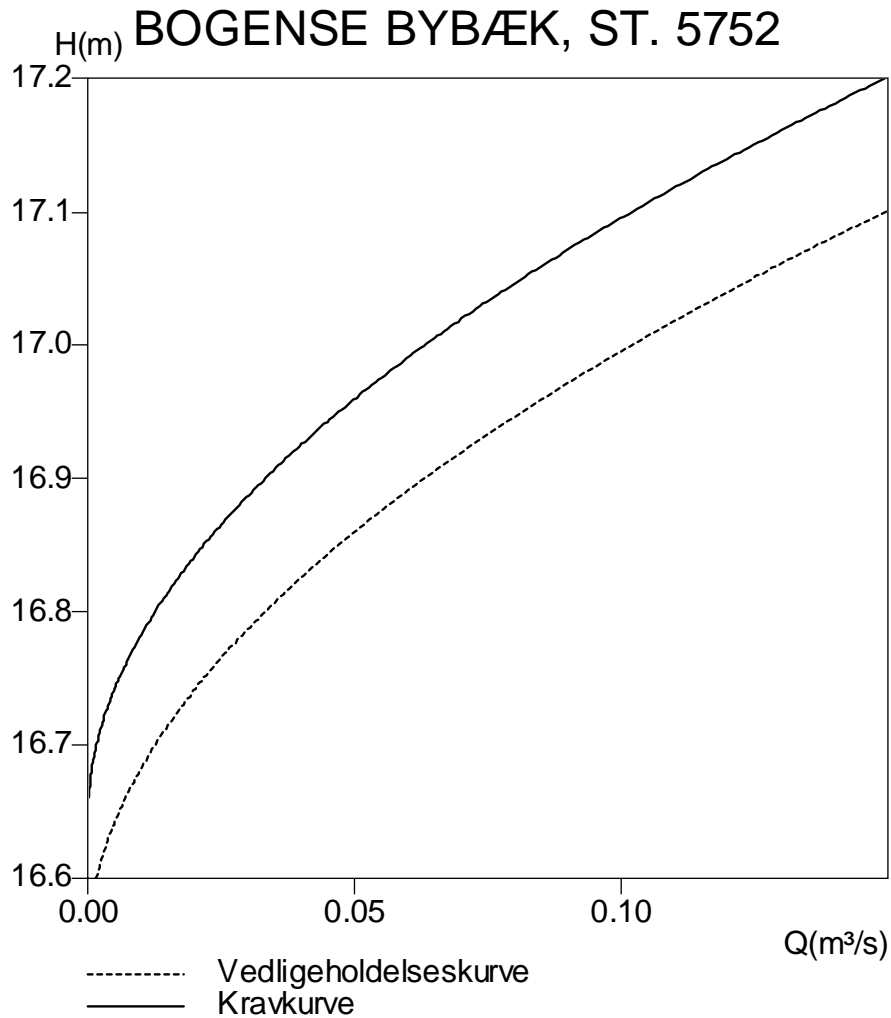
Vandføring (m ³ /s) Q	Vandspejlskote (m DDN) H Vinterkravkurve	Vandspejlskote (m DDN) H Vintervedligeholdelseskurve
0,174	7,07	6,97
0,212	7,09	6,99



Vandføring (m ³ /s) Q	Vandspejlskote (m DDN) H Vinterkravkurve	Vandspejlskote (m DDN) H Vintervedligeholdelseskurve
0,000	8,40	8,30
0,015	8,45	8,35
0,048	8,50	8,40
0,097	8,55	8,45
0,162	8,60	8,50
0,240	8,65	8,55
0,331	8,70	8,60



Vandføring (m ³ /s) Q	Vandspejlskote (m DDN) H Vinterkravkurve	Vandspejlskote (m DDN) H Vintervedligeholdelseskurve
0,002	15,20	15,10
0,014	15,25	15,15
0,036	15,30	15,20
0,069	15,35	15,25
0,114	15,40	15,30
0,171	15,45	15,35
0,240	15,50	15,40
0,322	15,55	15,45
0,416	15,60	15,50



Vandføring (m ³ /s) Q	Vandspejlskote (m DDN) H Vinterkravkurve	Vandspejlskote (m DDN) H Vintervedligeholdelseskurve
0,006	16,75	16,65
0,013	16,80	16,70
0,022	16,85	16,75
0,033	16,90	16,80
0,047	16,95	16,85
0,063	17,00	16,90
0,081	17,05	16,95
0,102	17,10	17,00
0,125	17,15	17,05
0,150	17,20	17,10
0,177	17,25	17,15
0,206	17,30	17,20

7. BESTEMMELSER OM SEJLADS

Det er ikke tilladt at sejle på vandløbet.

8. BREDEJERFORHOLD

- 8.1. I henhold til vandløbslovens §68 må der i landzone ikke foretages dyrkning, jordbehandling, plantning, jf. dog vandløbslovens § 34, terrænændring, anbringelse af faste hegn, jf. dog vandløbslovens § 29, og opførelse af bygværker i en bræmme på 2 meter langs vandløbet.
- 8.2. Ejere og brugere af ejendomme langs vandløbet er i øvrigt pligtige at tåle det fornødne vedligeholdelsesarbejde, herunder transport af materialer og maskiner og disses arbejde langs vandløbets bredder. Det bemærkes, at arbejdsbæltet normalt ikke bliver over 8 m bredt. Bygninger, bygværker, faste hegn, nye beplantninger, udgravninger og lignende anlæg af blivende art må ikke uden amtets tilladelse anbringes øverste vandløbskant nærmere end 8 m.
- 8.3. Anvendes de tilgrænsende arealer til løsdrift, opsættes og vedligeholdes et forsvarligt hegn langs med og mindst 1 m fra øverste vandløbskant. Sådanne hegn er ejerne pligtige at fjerne inden 2 uger efter tilsynets meddelelse, såfremt dette er nødvendigt af hensyn til maskinel udførelse af vedligeholdelsesarbejdet. Amtet kan dog - uden varsel - på amtets bekostning foretage midlertidig flytning af hegn.
- 8.4. Tværgående hegn og lignende, der er til hinder for maskiners arbejde og transport langs vandløbet, skal lodsejerne forsyne med passende passage for gennemkørsel.
- 8.5. I henhold til vandløbslovens § 6 må ingen bortlede vandet fra vandløbet eller foranledige, at vandstanden i vandløbet forandres, eller at vandets frie løb hindres.
- Regulering af vandløbet, samt etablering af broer og overkørsler må kun finde sted efter vandløbsmyndighedens forudgående godkendelse. I det hele taget må ingen uden tilladelse fra vandløbsmyndigheden foretage foranstaltninger ved vandløbet med anlæg, hvorved tilstanden ved disse kommer i strid med bestemmelserne i dette regulativ eller vandløbsloven.
- 8.6. Vandløbet, herunder sideskråninger og banketter, må ikke uden forudgående godkendelse fra kommunen/amtet tilføres faste stoffer, haveaffald, spildevand eller andre væsker, der foranlediger aflejringer i vandløbet eller forurener dets vand, jf. miljøbeskyttelseslovens bestemmelser.
- Ved etablering af drænudløb skal der foretages foranstaltninger til sikring mod tilførsel af sand m.m. til vandløbet.
- 8.7. Bredejere kan uden tilladelse opsætte mulepumpe eller vindpumpe, der forsyner kreaturer med vand fra vandløbet. Amtet kan meddele tilladelse til indretning af egentlige vandingssteder, der da skal udgraves uden for vandløbets profil og indhegnes således, at kreaturer ikke kan træde ud i vandløbet, samt sikres således, at udtrædning af jord i strømløbet ikke finder sted. Anden vandindtagning må ikke finde sted uden tilladelse, jf. vandforsyningslovens bestemmelser.

Opmærksomheden henledes på, at åvandet er spildevandsbelastet, og derfor kan indeholde bakterier, der gør det uegnet som drikkevand for kreaturer.

- 8.8. Nye tilløb, og tilløb der reguleres, skal så vidt muligt forsynes med en overkørsel med 5 m ovenbredde ved udløbet til brug for transport af materiel, der anvendes ved vandløbets vedligeholdelse.
- 8.9. Den ved vandløbet værende afmærkning med stationeringspæle og vandstandsskalaer må ikke beskadiges eller fjernes. Sker dette, er den for beskadigelsen eller fjernelsen ansvarlige pligtig at bekoste retableringen.
- 8.10. Beskadiges vandløb, sideskråninger, faskiner, bygværker eller andre anlæg ved vandløbet, eller foretages der foranstaltninger i strid med vandløbsloven eller bestemmelserne i dette regulativ, kan amtet meddele påbud om genoprettelse af den tidligere tilstand.
- Er et påbud ikke efterkommet inden udløbet af den fastsatte frist, kan amtet foretage det fornødne på den forpligtedes regning, jf. vandløbslovens § 54.
- Er der fare for, at betydelig skade kan ske på grund af usædvanlige nedbørsforhold eller andre udefra kommende usædvanlige begivenheder, kan amtet foretage det fornødne uden påbud og på den forpligtedes regning, jf. vandløbslovens § 55.
- 8.11. Udløb fra drænledninger skal udføres og vedligeholdes således, at de ikke gør skade på vandløbets skråninger. Udførelse af andre rørledninger og lægning af kabler, rørledninger o. lign. under vandløbet må kun ske efter forud indhentet tilladelse fra vandløbsmyndigheden.
- 8.12. Overtrædelse af bestemmelserne i regulativet straffes med bøde, jf. vandløbslovens § 85.

9. TILSYN

- 9.1. Tilsynet med vandløbet udføres af Fyns Amt.
- 9.2. Amtet foretager normalt syn af vandløbet én gang årligt i september eller oktober måned. Lodsejerne og andre med interesse i vandløbet, der har ønske om at deltage i synet, kan træffe nærmere aftale herom med Fyns Amt, Natur- og Vandmiljøafdelingen.

10. REVISION


Dette regulativ skal senest optages til revision i år 2016.

11. REGULATIVETS IKRAFTTRÆDEN

Regulativet har været bekendtgjort og fremlagt til gennemsyn i 8 uger med adgang til at indgive evt. indsigelser og ændringsforslag inden 19. juli 2006.

Regulativet er herefter endelig vedtaget på Fyns Amtsråds vegne af Trafik- og Miljøudvalget på mødet den 5. oktober 2006. Samtidig ophæves regulativet for Bogense Bybæk Å vedtaget 3. december 1992.

Fyns Amt, Natur- og Vandmiljøafdelingen, den ~~5~~ **6 OKT. 2006**



Sten Nørskov Laursen
Direktør



Flemming Monberg Mouritsen
Afdelingschef

Regulativet træder i kraft fra datoen for dets endelige vedtagelse.

FORORD

Hedeselskabet har udarbejdet oplæg til nærværende regulativ.

Hedeselskabet har foretaget opmåling af vandløbet og foretaget hydrometriske undersøgelser til fastlæggelse af vandløbets vandføringsevne.

Bilag 4

Bogense Bybæk

Amtsvandløb nr. 22.00

Fyns Amt

GENEREL BESKRIVELSE

Hs 89.019

Regulativ for Bogense Bybæk, Bilag 4, februar 1991

GENEREL BESKRIVELSE AF BOGENSE BYBÆK

1. Beliggenhed

Bogense Bybæk er vist på 4 cm-kort nr. 1313 III NV samt på målebordsbladene M. 3314 og 3414.

Amtsvandløbet har sin øverste ende ved et Ø30 cm rørudløb ca. 320 m opstrøms kommunevejen Fjederløkkevej ved skellet mellem matr. nr. 5a Harritslevgård Hgd, Skovby og 9b Tofte By, Skovby. Det forløber herfra i hele sin udstrækning i nord-nord-vestlig retning gennem Bogense kommune til udløbet i Bogense Havn.

Amtsvandløbets samlede længde er 5.800 m.

2. Opland

Bogense Bybæk har et topografisk opland på 19,16 km². Heraf er ca. 8 % beliggende i Søndersø kommune og ca. 92 % i Bogense kommune. I oplandet indgår vandløbet Bogense vestre Enge's Hovedlandkanal, der med et opland på 10,90 km² har udløb i Bogense Bybæk i St. 20 m.

2.1 Oplandets anvendelse

Oplandets erhvervsmæssige udnyttelse er i vid udstrækning præget af landbrugsland. Kun 0,5 km² eller ca. 2,6 % af oplandet er skovklædt. Heraf udgør den sydvestlige del af Fredskov ved Bogense ca. 0,1 km², mens resten består af småskove.

Af bymæssige bebyggelser findes den sydvestlige del af Bogense By, den vestlige del af Harritslev, Tofte, Skovby, Eskildstrup, Kassepose og Kærby. De bymæssige bebyggelser udgør ca. 0,6 km² svarende til ca. 3,1 % af det samlede opland.

2.2 Topografi

Bogense Bybæk afvander et terræn i højder overvejende mellem 25 og 35 m omkring Kattedbjerg og Hårslev Mark i den sydlige del af oplandet. Højeste punkt er 48,7 m ca. 650 m nordvest for Harreshøjgård i Moderup. Ca. 35 % af oplandet er grupperet omkring den øverste 1 km lange strækning af Bogense Bybæk, som på den nederste 4,8 km vandløbsstrækning kun afvander et smalt areal på hver side af vandløbet. Tilløbet af Bogense vestre Enge's Hovedlandkanal udgør ca. 57 % af det totale opland ved udløbet i Bogense Havn.

Amtsvandløbet forløber på strækningen St. 0 - 1100 m gennem Bogense By, St. 1100 - 1500 m forløber parallelt med kommunevandløbet Kristianslund Østre Enge, mens strækningen St. 1500 - 3000 m gennemløber et ret fladt terræn. Den øverste strækning St. 3000-5800 m forløber i en ret udpræget dalsenkning.

Der findes ikke moseområder af nævneværdigt omfang indenfor oplandet.

Udover enkelte, mindre ler-, mergel- eller grusgrave findes der ingen søer indenfor oplandet.

Fra amtsvandløbets øverste ende til udløbet i Bogense Havn har Bogense Bybæk et totalfald på 17,1 m svarende til 2,9 o/oo.

Ses der bort fra faldet i styrtene er totalfaldet 9,8 m svarende til 1,7 o/oo.

Fra øverste ende til St. 5000 m, ca. 500 m nedstrøms Fjederløkkevej, har vandløbet ca. 3,0 o/oo fald. Fra St. 5000 til St. 3766 ved Harritslevgård Mølle er faldet ca. 1,2 o/oo. Fra Harritslevgård Mølle til St. 2950 m godt 100 m opstrøms Odensevej er faldet ca. 3,7 o/oo. Herfra og til styrtet i St. 2532 m er faldet ca. 0,7 o/oo. Fra styrtet og til St. 2000 er faldet ca. 1,5 o/oo. Mellem St. 2000 og St. 400 er faldet ca. 0,25 %. Mellem St. 400 og styrtet i St. 115 er faldet ca. 1,4 o/oo. Fra styrtet til udløbet i Bogense Havn er faldet ca. 7,8 o/oo.

2.3 Jordbundsforhold

Ifølge Arealdatakontorets jordklassificeringskort består muldlaget overvejende af lerblandet sandjord. Mellem Tofte og Kattebjerg findes et større område med finsandet jord, mens der omkring og nordvest for Tofte findes et mindre område med sandblandet lerjord.

Undergrunden ned til ca. 1 meters dybde består overvejende af moræneler. Mellem Tofte og Kattebjerg findes et større område med ferskvandssand. Langs Bogense Bybæk, strækningen St. 2-3 km nord og øst for Tyrekrog findes et mindre område med ferskvandsdynd.

Fra områder med ferskvandsdynd, kan der være risiko for okkerudledning - specielt i forbindelse med en grundvands-senkning.

2.4 Vandløbets bundforhold

Ved Hedeselskabets opmåling i 1990 er der om vandløbets bundforhold noteret følgende:

Station (m)	Bemærkninger
15 - 38	Sandbund
54 - 75	Stenbund
75 - 110	Sten- og sandbund
110 - 140	Stenbund
140 - 680	Sandbund
680 - 1820	Dyndbund
1820 - 2420	Sand- og dyndbund
2420 - 2480	Sand- og grusbund
2480 - 2530	Stenbund
2530 - 2800	Sand- og dyndbund
2800 - 3000	Sandbund
3000 - 3140	Sand- og grusbund
3140 - 3390	Stenbund
3390 - 3490	Lerbund
3490 - 3680	Grusbund
3680 - 3770	Sand- og grusbund
3770 - 4600	Dyndbund
4600 - 5490	Sandbund
5490 - 5800	Sand- og dyndbund

2.5. Dyrkningsforhold

Ved Hedeselskabets opmåling i 1990 er der om anvendelse af de til vandløbet grænsende arealer noteret følgende:

Station (m)	Venstre bred	Højre bred
54 - 81	Sti	Bygning
81 - 109	Sti	Have
109 - 138	Sti	Bygning
138 - 147	Sti	Have
147 - 158	Sti	Bygning
158 - 205	Sti	Have
205 - 213	Sti	Bygning
230 - 350	Have	Have
350 - 365	Have	Bygning
365 - 395	Have	Have
395 - 431	Bygning	Bygning
431 - 473	Have	Have
473 - 491	Have	Hotel
499 - 534	Have	Have
534 - 547	Have	Bygning
547 - 554	Bygning	Bygning
556 - 565	Have	Have
565 - 570	Bygning	Have
576 - 604	Bygning	Bygning
616 - 622	Bygning	Sti
622 - 653	Have	Sti
653 - 691	Bygning	Skovvej
695 - 715	Bygning	Skovvej
718 - 823	Bygninger	Skovvej
846 - 908	Have	Skovvej
921 - 1061	Have	Skovvej
1071 - 1170	Have	Have
1172 - 1974	Sti/"Grønt område"	Skov
1974 - 2002	Skov	Dyrket landbrugsjord
2002 - 2101	Have	Dyrket landbrugsjord
2101 - 2363	Dyrket landbrugsjord	Dyrket landbrugsjord
2363 - 2433	Vandværk	Dyrket landbrugsjord
2440 - 2451	Skov	Dyrket landbrugsjord
2451 - 2522	Dyrket landbrugsjord	Dyrket landbrugsjord
2522 - 2538	Udyrket	Bygning (Nedermølle)
2538 - 2590	Tilgroet mølledam	Have
2590 - 2671	Tilgroet mølledam	Dyrket landbrugsjord
2671 - 2780	Skov	Dyrket landbrugsjord
2780 - 2817	Vejrabat	Dyrket landbrugsjord

Station (m)	Venstre bred	Højre bred
2832 - 2989	Dyrket landbrugsjord	Dyrket landbrugsjord
2989 - 3248	Skov	Skov
3248 - 3331	Udyrket	Udyrket
3331 - 3366	Udyrket	Skov
3366 - 3470	Skov	Skov
3470 - 3666	Skov	Udyrket
3684 - 3751	Dyrket landbrugsjord	Dyrket landbrugsjord
3751 - 3773	Dyrket landbrugsjord	Bygning
3777 - 4200	Udyrket	Udyrket
4200 - 4750	Mose	Mose
4750 - 5198	Mose	Dyrket landbrugsjord
5198 - 5228	Skov	Dyrket landbrugsjord
5228 - 5292	Skov	Skov
5292 - 5308	Rensningsanlæg	Skov
5308 - 5400	Dyrket landbrugsjord	Skov
5400 - 5483	Dyrket landbrugsjord	Udyrket
5495 - 5544	Skov	Skov
5544 - 5587	Dyrket landbrugsjord	Skov
5587 - 5800	Dyrket landbrugsjord	Dyrket landbrugsjord

Betegnelsen venstre/højre bred gælder ved betragtning af vandløbet i strømretningen.

Strækninger gennem broer eller overkørsler er ikke medtaget.

3. Tilløb til Bogense Bybæk

3.1 Kommunevandløb

Bogense Bybæk har ingen tilløb af kommunevandløb.

3.2 Private vandløb

- St. 20 Landvindingslaget Bogense vestre Enge's Hovedlandkanal i Bogense kommune har et 1090 ha stort opland - overvejende landbrugsland, hvoraf en del udgøres af de kunstigt afvandede Bogense vestre Enge. Oplandet indeholder bebyggelsen i Eskildstrup, Kassepose og Kærby samt den sydvestlige del af Bogense by.
- St. 4770 25 cm rørledning fra Elmegård i Bogense kommune har et 61 ha stort opland - overvejende landbrugsland uden nævneværdig bebyggelse.
- St. 5766 35 cm rørledning fra Kattebjerg i Bogense kommune har et 338 ha stort opland - overvejende landbrugsland. Oplandet indeholder bebyggelsen i Skovby samt enkelte spredte bebyggelser.
- St. 5800 2 stk. 30 cm rørledninger fra arealer henholdsvis nord og sydvest for Lundsgård i Bogense kommune. De 2 rørledninger med udløb i amtsvandløbets øverste ende har et opland på henholdsvis 48 og 106 ha - overvejende landbrugsland med kun enkelte spredte bebyggelser.

Beliggenheden af de ved opmålingen registrerede, synlige dræn- og rørtilløb samt mindre, private grøfter fremgår af den tabellariske oversigt, Bilag 5.

Bilag 2.0.

Længdeprofil

1:100 / 1:25.000

BOGENSE BYBÆK

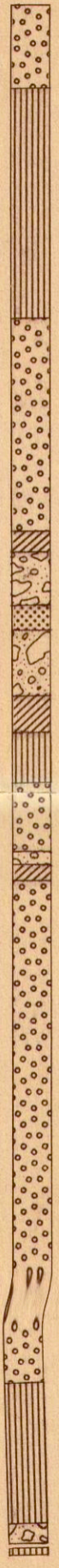
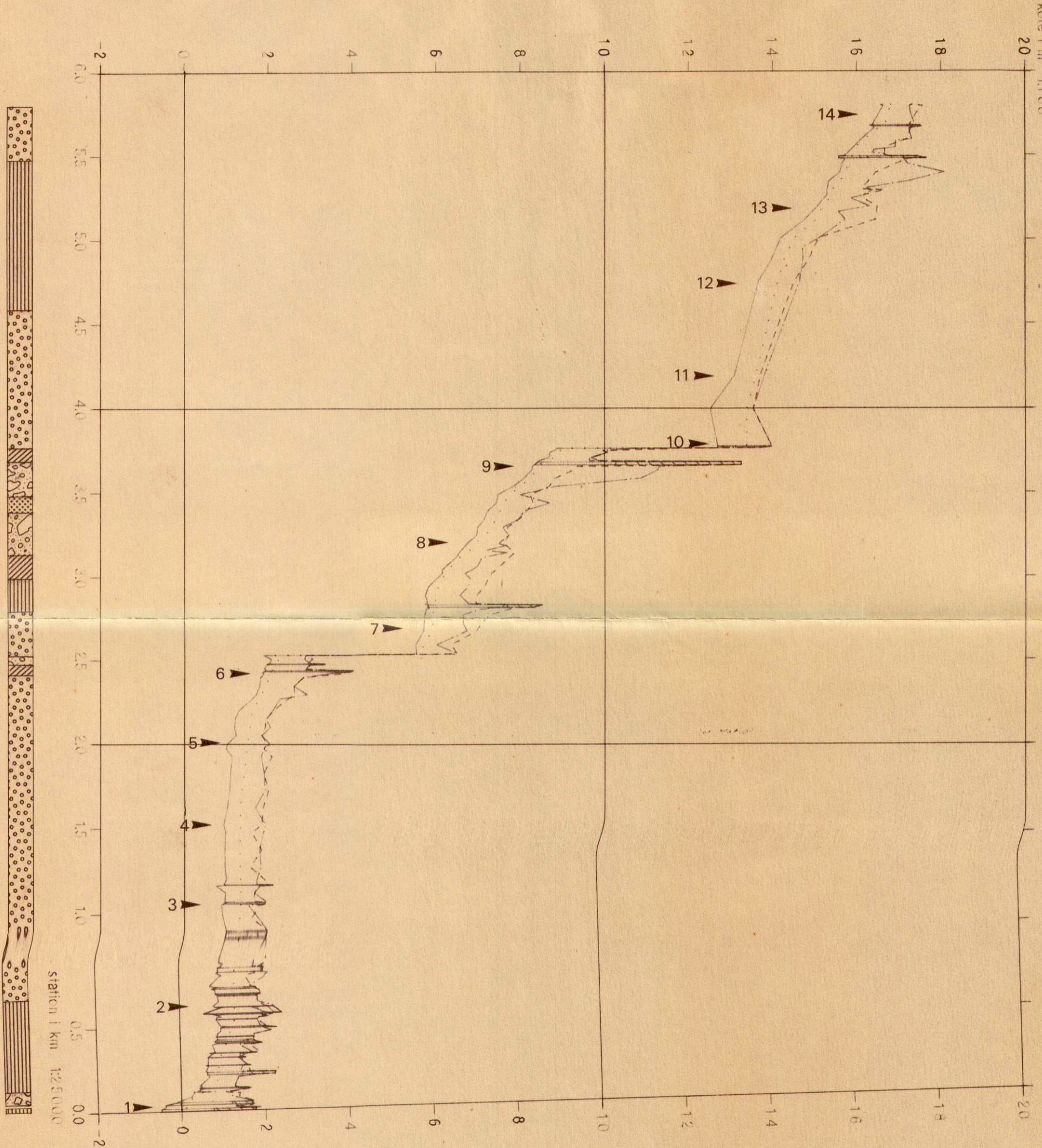
Opmålt af Hedeselskabet/Odense, maj 1990



Kote i m. 11.00

- Opmålt vandløbsflod
- Terræn i højre side
- Terræn i venstre side
- Dybeste punkt i tværsnittet

Skala nr. 5

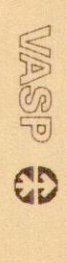


- Sandbund
- Sandbund m. grus/ste
- Dymbund m/u sand
- Grus-og stenbund
- Lerbund

Station i km 1:25.000

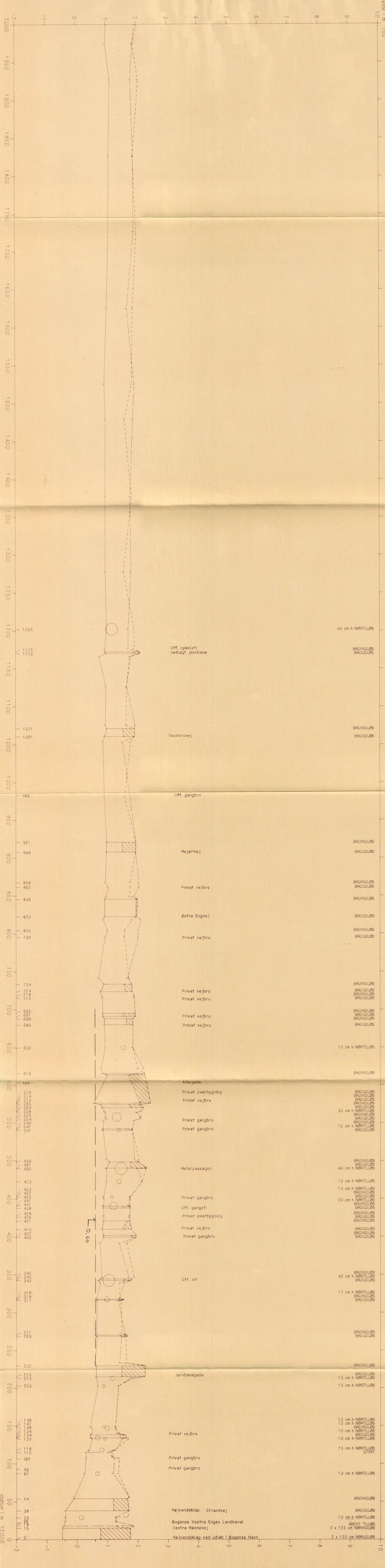
BOGENSE BYBÆK


Ombyrå af Hede- og Skovforvaltningen, marts-okt. 1930



Kote i m 1:50

Ombyrå vandspejl
 Terrain i højre side
 Terrain i venstre side
 Dybeste punkt i tværsnittet





Opmålt vandspejl

Terren i højre side

Terren i venstre side

Dybtale punkt i tværprofil

STEMMEVERK / BROINDLØB
BROUDLØB
STYRT

15 cm v RØRTILLØB
11 cm h RØRTILLØB

15 cm v RØRTILLØB
11 cm h RØRTILLØB
15 cm h RØRTILLØB

BROINDLØB
BROUDLØB

ÅBENT TILLØB

ÅBENT TILLØB

ÅBENT TILLØB

20 cm h RØRTILLØB

ÅBENT TILLØB

20 cm h RØRTILLØB
BROINDLØB
BROUDLØB
20 cm h RØRTILLØB

STYRT

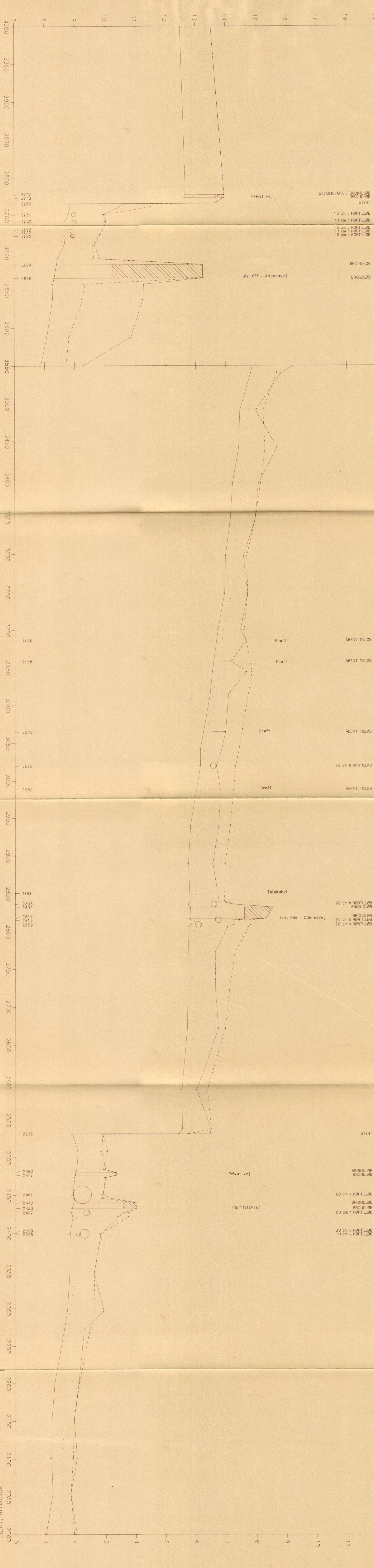
BROINDLØB
BROUDLØB

60 cm v RØRTILLØB
BROINDLØB
BROUDLØB
20 cm h RØRTILLØB

30 cm v RØRTILLØB
11 cm h RØRTILLØB

Længdeprofil
1:50 / 1:2000

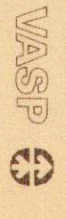
Kote i m 1:50



station i m 1:2000

Bilag 2.3. BOGENSE BYBÆK


Området af Hedeselskabet/Odense, maj-okt. 1990



St. 4.000 - 5800
Længdeprofil
150 / 12000

Kote i m 150

--- Områdt vandpejl
- - - - - Terrain i højre side
- - - - - Terrain i venstre side
- - - - - Dybde punkt i tværsnittet



station i m 12000



- SIGNATUR:**
- Amtsvandløb med station (km l).
 - Åbent kommunevandløb.
 - Rørlagt kommunevandløb.
 - Hovedoplandsgrænse.
 - Deloplandsgrænse.
 - Sognegrænse.
 - Kommunegrænse.

- MÅLSÆTNING:**
- A** : Referenceområde for naturvidenskabelige studier.
 - E** : Gyde-og/eller opvækstområde for laksefisk.
 - F** : Fiskevand til lyst-og/eller erhvervsfiskeri.

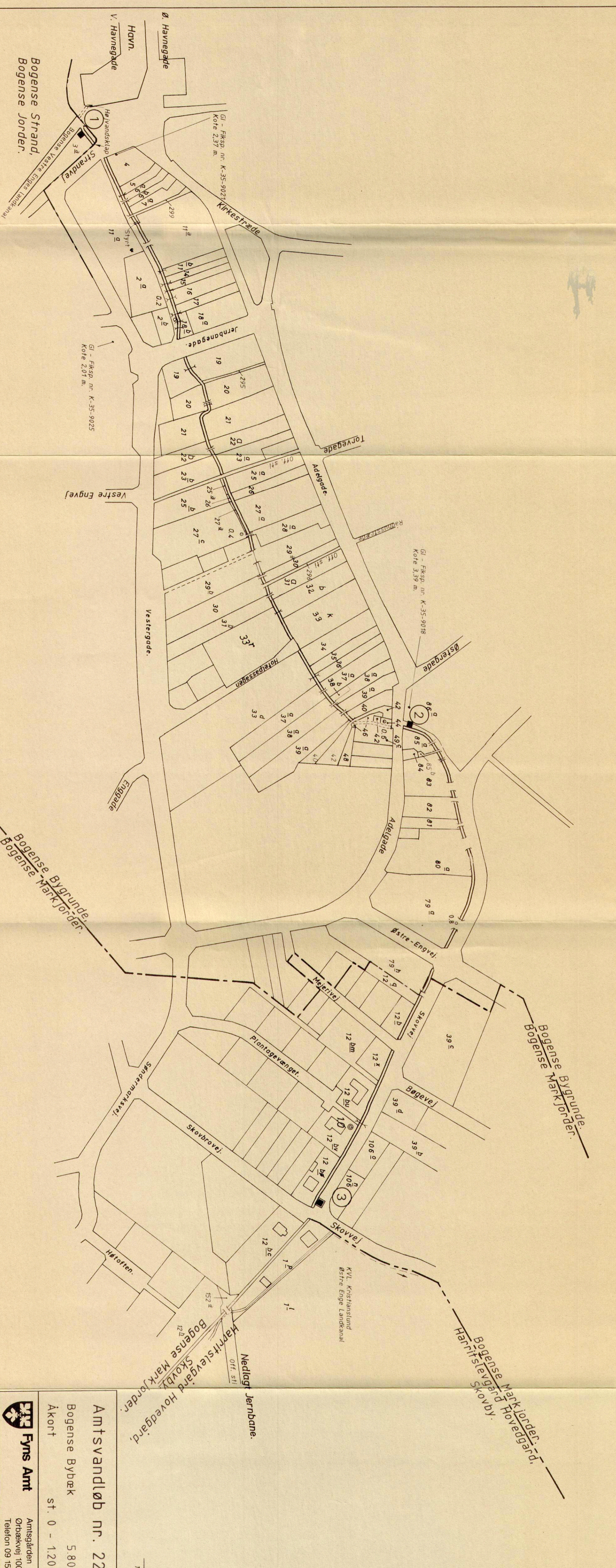
Bogense Bybæk

Amtsvandløb nr. 22.00

Oplandskort

Udsnit af Geodætisk Instituts kort er gengivet med instituttets tilladelse (A 86) : Copyright.

Fyns Amt		Amtsgården Ørbækvej 100 · 5220 Odense SØ Telefon 09 15 94 00	Forvaltningen for teknik og miljø Vand- og miljøafdelingen
Mål: 1:25.000	Stedf. nr.: Hs. 89.019	Tegn. nr.: Bilag 3.	
Dato: 09.07.90.	Proj. af: NR/90	Tegn. af: BKH/90	Underskrift:



Amtsvandløb nr. 22.00.
 Bogense Bybæk 5.800 km.
 Åkort st. 0 - 1.200 km.

Fyns Amt
 Amtsgården
 Ørbækvej 100 · 5220 Odense SO
 Telefon 09 15 94 00

Forvaltningen for teknik og miljø
 Vand- og miljøafdelingen

Mål: 1:2.000
 Dato: 11/89

Stedf. nr.:
 Proj. af: NR/89

Hs. 89.019.
 Tegn. af: BKH/89

Tegn. nr.:
 Underskrift: *[Signature]*

Bilag 1.1.

Signaturer:

- X—X— Kommunegrænse.
- Sognegrænse.
- Ejerlavsgrense.
- Stationering.
- Vej eller markbro.
- Spang
- Vandstandsskala nr. 5
- Malestation

Målestok:
 100 50 0 100m.

Rettet: Maris 1992

Matrikulære ændringer medtaget indtil feb. 1989.




Udsnit 1.




Signaturer.

- X— Kommunegrænse.
- Sognegrænse.
- - - - - Ejersgrænse.
- ⊙ Stationering.
- Vej eller markbro.
- Spang
- Vandskærm nr. 5
- Målestation



Amtsvandløb nr. 22.00.

Bogense Bybæk 5.800 km.
 Åkørt st. 1.200 - 5.800 km.



Fyns Amt
 Amtsgården
 Ørbækvej 100 · 5220 Odense SØ
 Telefon 09 15 94 00

Forvaltningen for teknik og miljø
 Vand- og miljøafdelingen

Mål:	1:10.000	Stedf. nr.:	HS. 89.019.	Tegn. nr.:	Bilag 1.2.
Dato:	11/89.	Proj. af:	NR/89	Tegn. af:	BKH/89
				Underskrift:	

Matrikulære ændringer medtaget indtil feb. 1989.

Regulativ for
Bogense Bybæk
Amtsvandløb nr. 22.00
Fyns Amt

Hs. 89.019

INDHOLDSFORTEGNELSE

	Side
1. Grundlaget for regulativet	2
2. Betegnelse af vandløbet	4
3. Vandløbets afmærkning, skikkelse og vandføringsevne	5
Afmærkning og stationering	5
Skikkelse og vandføringsevne	7
4. Bygværker	8
Broer og overkørsler	8
Stemmeværker og flodemål	13
Øvrige bygværker	14
Dræudløb	15
5. Administrative bestemmelser	16
6. Vedligeholdelsesbestemmelser	18
7. Bestemmelse om sejlads	24
8. Bredejerforhold	25
9. Tilsyn	28
10. Revision	29
11. Regulativets ikrafttræden	30

BILAGSFORTEGNELSE

	Ordforklaring
1.1.	Oversigtskort/matrikelkort 1: 2.000
1.2.	Oversigtskort/matrikelkort 1:10.000
2.0.	Længdeprofil 1:100, 1:25.000
2.1.	Længdeprofil 1:50, 1:2.000, St. 0-2000
2.2.	Længdeprofil 1:50, 1:2.000, St. 2000-4000
2.3.	Længdeprofil 1:50, 1:2.000, St. 4000-5800
3.	Oplandskort 1:25.000
4.	Generel beskrivelse af Bogense Bybæk
5.	Tilløb, vandstandsskalaer, opland m.v.
6.	Beplantning langs vandløbet
7.	Redegørelse for regulativets grundlag og konsekvenser

1. GRUNDLAGET FOR REGULATIVET

1.1. Lovgrundlag

Regulativ for Bogense Bybæk er udarbejdet i henhold til kapitel 5 i lov om vandløb (Lov nr. 302 af 9. juni 1982) og kapitel 4 i Miljøministeriets bekendtgørelse nr. 49 af 15. februar 1985.

1.2. Klassifikation

Vandløbet er optaget som amtsvandløb i Fyns Amt.

1.3. Tidligere regulativer, landvæsensretskendelser m.m.

- 1.3.1. Regulativ vedtaget i Odense Amtsråd den 26. marts 1884.
- 1.3.2. Landvæsenskommissionskendelse af 22. december 1902 vedrørende et stigbord i skellet mellem matr. nr. 8 og 9, Bogense Bygrunde (ved Jernstøberiet).
- 1.3.3. Regulativtilføjelse stadfæstet den 14. december 1954 af Odense Amtsråd. Vedrørende en 85 m lang strækning ud for matr. nr. 79 a og 80 a Bogense Bygrunde.
- 1.3.4. Landvæsenskommissionskendelse af 23. oktober 1956 vedrørende digerne langs bækken fra Nedermølle og omtrent til Adelgade i Bogense.
- 1.3.5. Regulativtilføjelse stadfæstet den 25. juni 1957 i Odense Amtsråd. Vedrører den under 1.3.4. nævnte strækning.
- 1.3.6. Tillæg til regulativerne for amtsvandløbene i Odense Amt af okt. 1963.
- 1.3.7. Landvæsenskommissionskendelse af 4. maj 1966 om flytning af de under 1.3.2. nævnte stigbord til et punkt 5 m vest for skellet mellem matr. nr. 2a og 11a Bogense Bygrunde.
- 1.3.8. Landvæsenskommissionskendelse af 5. maj 1969 vedrørende forlægning af bækken og udførelse af nyt gennemløb med sluseklap i forbindelse med Vestergades forlængelse til havnen.

I øvrigt henvises til Fyns Amts register over vandløbsretslige afgørelser, tilladelser m.v. vedr. omhandlede vandløb.

Regulativ for Bogense Bybæk, februar 1991

1.4. Recipientkvalitetsplanlægning

- 1.4.1. Recipientkvalitetsplan vedtaget af Fyns Amtsråd, august 1977.
- 1.4.2. Regionplan for Fyn (RP 80) vedtaget af Fyns Amtsråd i april 1980 og godkendt af miljøministeren i september 1981.
- 1.4.3. Oplæg til recipientkvalitetsplan, Fyns Amtskommune, Vand/miljøafdelingen, juni 1983.
- 1.4.4. Regionplan for Fyn (RP 85) vedtaget af Fyns Amtsråd i december 1985 og godkendt af miljøministeren i juni 1987.
- 1.4.5. Regionplan for Fyn (RP 89) vedtaget af Fyns Amtsråd i december 1989 og godkendt af miljøministeren i juli 1990.

Gældende recipientmålsætninger for Bogense Bybæk fremgår af Afsnit 6.1.3.

I øvrigt henvises til redegørelsen for regulativets grundlag og konsekvenser i Bilag 7.

Nærværende regulativ erstatter tidligere regulativer for Bogense Bybæk ligesom tillægsregulativet for amtsvandløbene af august 1963 ophæves for Bogense Bybæk's vedkommende (se dog Punkt 11).

2. BETEGNELSE AF VANDLØBET

Nærværende regulativ omfatter strækningen af Bogense Bybæk fra et 30 cm rørudløb ca. 320 m opstrøms kommunevejen Fjederløkkevej til udløbet i Bogense Havn.

Vandløbet indgår i Bogense Bybæk vandløbssystem.

Bogense Bybæk begynder ved et 30 cm rørudløb ca. 320 m opstrøms kommunevejen Fjederløkkevej ved skellet mellem matr. nr. 5a Harritslevgård Hgd., Skovby og 9b, Tofte By, Skovby og forløber ca. 5,8 km mod NNV til sit udløb i Bogense Havn.

Regulativet omfatter i alt 5.800 m i Bogense kommune.

Vandløbet er åbent, bortset fra broer og overkørsler.

Vandløbets endepunkter har følgende UTM-koordinater og bundkoter:

Øverste ende:

UTM 32 E 570.160 m N 6.154.530 m Bundkote 16,60 m

Nederste ende:

UTM 32 E 568.430 m N 6.158.530 m Bundkote -0,50 m

Med hensyn til vandløbets nærmere beliggenhed henvises til vedlagte oversigtskort, Bilag 1.1 og 1.2 samt oplandskort, Bilag 3, hvoraf vandløbets UTM-koordinater og nedbørsområde fremgår.

3. VANDLØBETS AFMÆRKNING, SKIKKELSE OG VANDFØRINGSEVNE

3.1. Afmærkning og stationering

Bogense Bybæk er stationeret fra den nederste ende ved udløbet i Bogense Havn til den øverste ende ved 30 cm rørudløb ca. 320 m opstrøms kommunevejen Fjederløkkevej.

Stationeringen svarer til afstanden i meter fra nederste ende.

Langs vandløbet er som afmærkning anbragt 14 skalapæle.

Skalapælene er placeret langs vandløbets venstre side set i strømretningen.

Skalapælernes stationering og 0-punktskoter fremgår af den tabellariske oversigt over tilløb, vandstandsskalaer, opland m.v., Bilag 5.

Skalapælernes placering er desuden vist på oversigtskortet, Bilag 1.1 og 1.2.

GI-fikspunkter

De i regulativet med tilhørende bilag anvendte koter er tilknyttet Dansk Normal Nul ved følgende GI-fikspunkter:

K-35-9021-kote 2,37 m - Plade i SØ facade af tidligere El-værk.

K-35-9025-kote 2,01 m - Plade i NØ gavl af Bogense posthus.

K-35-9018-kote 3,39 m - Plade i V facade af forretnings-
ejendom på matr. nr. 86 a, Adel-
gade 87.

38-07-9024-kote 3,03 m - Bolt i S-side af bro for Harrit-
slevgårdsvej over Bogense Bybæk,
St. 2440.

38-07-9018-kote 17,16 m Plade i NV gavl af arbejderhus
til Harritslevgård.

38-07-9004-kote 24,58 m Plade i V gavl af Skovby Forsam-
lingshus.

Disse fikspunkter er angivet på oversigtskortet, Bilag
1.1 og 1.2.

Andre fikspunkter

Endvidere er der langs vandløbet indnivelleret følgende
faste punkter:

St. 1202 m - kote 1,40 m - Overkant 40 cm rørudløb fra
højre, 30 m opstrøms den ned-
lagte jernbane.

St. 5495 m - kote 16,13 m - Overkant 60 cm rørindløb i
opstrøms ende af rørbro i Fje-
derløkkevej.

3.2. Skikkelse og vandføringsevne

Vandløbets skikkelse er registreret ved Hedeselskabets opmåling i 1988. Længdeprofiler fremgår af Bilag 2.0. og 2.1. - 2.3. Tværprofiler foreligger hos vandløbsmyndigheden.

Vandløbets vandføringsevne er registreret på grundlag af ovennævnte opmåling og Hedeselskabets observationer af vandstand og vandføring ned gennem vandløbet i såvel sommer- som vinterperioden samt beregninger med Hedeselskabets stationære strømningssmodel VASPBER. Vandføringsevnen er bestemt ved måling i 3 stationer ned gennem vandløbet. Vandløbets vandføringsevne er beskrevet i Bilag 7.

4. BYGVÆRKER

4.1. Broer og overkørsler

Følgende broer og overkørsler fører over vandløbet:

Statio- nering m	Beskri- velse	Dimensio- ner for vandslug cm	Ejerforhold	Bemærk- ninger
0- 15	Rørbro	2 x 125	Bogense Kommune	Vr. Haynevej
38- 54	Betonbro	200	Bogense Kommune	Strandvej
88- 89	Træspang		5 Bogense Bygrunde	Privat fodspang
93- 95	Træbro		6a Bogense Bygrunde	Privat gangbro
107- 109	Betonbro		Bogense Kommune	Off. gangsti
134- 138	Betonbro	150	11a Bogense Bygrunde	Privat vejbro
158- 159	Træspang		11b Bogense Bygrunde	Privat fodspang
169- 170	Træspang		14 Bogense Bygrunde	Privat fodspang
175- 176	Træspang		15 Bogense Bygrunde	Privat fodspang
181- 182	Træspang		16 Bogense Bygrunde	Privat fodspang
194- 195	Træspang		17 Bogense Bygrunde	Privat fodspang

Stationering m	Beskrivelse	Dimensioner for vandslug cm	Ejerforhold	Bemærkninger
201- 203	Træspang		18b Bogense Bygrunde	Privat fodspang
206- 207	Træspang		18b Bogense Bygrunde	Privat fodspang
215- 230	Betonbro	120	Bogense Kommune	Jernbane-gade
242- 243	Træspang		19 Bogense Bygrunde	Privat fodspang
269- 271	Træbro		20 Bogense Bygrunde	Privat gangbro
273	Træspang		20 Bogense Bygrunde	Privat fodspang
317- 318	Betonbro	120	22 a Bogense Bygrunde	Privat fodspang
343- 345	Betonbro	120	Bogense Kommune	Off. gangsti
400- 402	Betonbro	160	28 a Bogense Bygrunde	Privat gangbro
410- 421	Betonbro	150	29 Bogense Bygrunde	Privat vejbro
426- 428	Betonbro		30 Bogense Bygrunde	Privat overbygning
438- 441	Svellebro		Bogense Kommune	Off. gangsti
450- 452	Svellebro		31 a Bogense Bygrunde	Privat gangbro
465	Træspang		32 b Bogense Bygrunde	Privat fodspang

Statio- nering m	Beskri- velse	Dimensio- ner for vandslug cm	Ejerforhold	Bemærk- ninger
490- 499	Betonbro	115	33 k Bogense Bygrunde	Hotel- passagen
528	Træspang		36 Bogense Bygrunde	Privat fodspang
541- 543	Træbro	120	37 a Bogense Bygrunde	Privat gangbro
554- 556	Træbro		38 a Bogense Bygrunde	Privat gangbro
564- 565	Betonbro		39 a Bogense Bygrunde	Privat fodspang
570- 574	Betonbro	120	42 Bogense Bygrunde	Privat vejbro
576- 604	Beton- culvert	140	49 c Bogense Bygrunde	Privat overbygning
604- 616	Betonbro	260	Bogense Kommune	Adelgade
644- 645	Betonbro		85 a Bogense Bygrunde	Privat fodspang
652	Betonbro		85 b Bogense Bygrunde	Privat fodspang
659	Betonbro		83 Bogense Bygrunde	Privat fodspang
680- 688	Betonbro	245	83 Bogense Bygrunde	Privat vejbro
691- 695	Betonbro	260	82 Bogense Bygrunde	Privat vejbro
715- 718	Svellebro		81 Bogense Bygrunde	Privat vejbro
724- 734	Betonbro	360	80 a Bogense Bygrunde	Privat vejbro

Statio- nering m	Beskri- velse	Dimensio- ner for vandslug cm	Ejerforhold	Bemærk- ninger
796- 805	Træ-/ jernbro		79 a Bogense Bygrunde	Privat vejbros
823- 846	Betonbro	400	Fyns Amt	Østre Engvej, Landevej 510
862- 868	Betonbro		79 h Bogense Bygrunde	Privat vejbros
908- 921	Betonbro	310	Bogense Kommune	Mejerivej
981- 983	Træspang		Bogense Kommune	Off. gangsti
1061- 1071	Betonbro	310	Bogense Kommune	Skovbrovej
1170- 1172	Betonbro	240	Bogense Kommune	Off. cykelsti
2433- 2440	Betonbro	305	Bogense Kommune	Harritslevvej
2477- 2480	Betonbro	220	15 a Tofte	Privat markbro
2817- 2832	Betonbro	360	Fyns Amt	Landevej 506, Odensevej
3666- 3684	Betonbro	280	Fyns Amt	Landevej 613, Assensvej
3710	Træspang		1 æ Harritslev- gård, Hgd.	Privat fodspang
3773- 3777	Betonbro	135	1 æ Harritslev- gård, Hgd.	Privat vejbro

Statio- nering m	Beskri- velse	Dimensio- ner for vandslug cm	Ejerforhold	Bemærk- ninger
5483- 5495	Rørbro	Ø50	Bogense Kommune	Fjederløkkevej
5672- 5678	Rørbro	Ø60	5 a Harrit- slevgård Hgd. 9 b Tofte	Privat markbro

Broer, overkørsler eller lignende må ikke anlægges eller ændres uden vandløbsmyndighedens godkendelse, jf. vandløbslovens §47.

4.2. Stemmeværker og flodemål

I St. 3777 ved opstrøms side af privat vej ved Harritslevgård findes et stemmeværk for den tidligere Overmølle. Stemmeværket benyttes til regulering af vandspejlet i den tidligere mølledam. I regulativet af 26. marts 1884 er flodemålet angivet til 31 tommer (66 cm) over vandhesten ved indløbet til malekarmen.

Opstemningsanlæg eller andre anlæg, der kan hindre vandets frie løb eller i øvrigt være til skade for vandløbet, må ikke anlægges eller ændres, herunder driftsmæssigt, uden vandløbsmyndighedens godkendelse, jf. vandløbslovens § 48. Det bemærkes således, at udnyttelse af et opstemningsanlæg til andet formål, f.eks. overgang til udnyttelse af vandkraften til energiproduktion, kræver vandløbsmyndighedens godkendelse.

4.3. Øvrige bygværker

Ved vandløbet findes foruden de under 4.1. nævnte bygværker følgende stryg m.v.:

Stationering m	Beskrivelse	Ejerforhold	Bemærkninger
0	Højvandsklap af træ	Bogense vestre Digelag	
38	Højvandsklap af træ		Udgør en del af vandløbet
115	Betonstyrt	12 a Bogense indd. Strand	Se LVK-kendelse af 4. maj 1966
2532	Betonstyrt	15 a Tofte	Nedermølle
3766- 3777	Betonmalekarm	1 æ Harrit- slevgård Hgd.	Overmølle

Diger:

På strækningen St. 740 på venstre bred (ud for matr. nr. 80 a) og St. 1071 på højre bred (ved Skovbrovej) og frem til St. 2240 ca. 200 m nedstrøms Harritslevvej findes diger langs vandløbet til beskyttelse mod oversvømmelse af de tilstødende lave arealer jf. landvæsenskommissionskendelse af 23. okt 1956 og regulativtilføjelse af 25. juni 1957. Digerne vedligeholdes af Bogense Kommune med dimensioner som vist på et til regulativtilføjelsen hørende bilag (tværprofiler).

4.4. Placering af synlige drænuvløb

Placering af de ved opmålingen registrerede drænuvløb fremgår af den tabellariske oversigt over tilløb, vandstandsskalaer, opland m.v., Bilag 5.

Vedrørende placering af nye drænuvløb, se endvidere Afsnit om Bredejerforhold, Pkt. 8.6 og 8.11.

5. ADMINISTRATIVE BESTEMMELSER

Vandløbet administreres af Fyns Amt (vandløbsmyndighed).

- 5.1. Vandløbets vedligeholdelse påhviler Fyns Amt.
- 5.2. Vandløbet med bygværker skal vedligeholdes som fastsat i nærværende regulativs afsnit om vedligeholdelse, således at der sikres en for jordbrugserhvervet rimelig vandføringsevne - der normalt ikke vil være ringere end tidligere - samtidig med, at de miljømæssige krav til vandløbets fysiske tilstand sikres.
- 5.3. Bygværker, såsom styrt, stryg og skråningssikringer (faskiner m.v.), der er udført af hensyn til vandløbet, vedligeholdes som dele af vandløbet.

Vedligeholdelsen af øvrige bygværker - broer, stemmeværker, private diger, overkørsler, stensætninger, støttemure og vandingsanlæg m.v. - påhviler de respektive ejere eller brugere. Ejerne eller brugerne har pligt til at optage slam, grene og grøde m.v., der samler sig i og ved bygværker, jf. vandløbslovens § 27, stk. 4.

- 5.4. Beplantningen langs vandløbet på de i Bilag 6 nævnte ejendomme skal bevares af hensyn til dens grødebegrænsende virkning ved skyggegivning.

Bestemmelsen omfatter beplantning på 2,0 m brede banketter langs vandløbets øverste kant, jf. Bredejerforhold, Afsnit 8.1.

Eventuel vedligeholdelse af beplantningen foretages af Fyns Amt, jf. Afsnit 6.1.10.

5.5. Fyns Amt kan i relevant omfang foretage beplantning langs vandløbet samt foretage miljøforbedrende foranstaltninger, så som

- etablere kunstige overhængende brinker
- placere større sten
- placere planter eller lignende ved vandløbsbunden
- etablere strømkoncentratorer
- etablere gydebanker
- fjerne mindre spærringer for fri faunapassage

I den sammenhæng bemærkes det, at enhver, der lider dokumenteret tab ved gennemførelse af en miljøforbedrende foranstaltning, har ret til erstatning.

Baggrunden herfor er, at man ønsker, at etableringen af disse mindre miljøforbedrende foranstaltninger administrativt kan ske så smidigt som muligt.

6. VEDLIGEHOVELSESBESTEMMELSER

6.1. Generelle bestemmelser

- 6.1.1. Vandløbet foranstaltet vedligeholdet af Fyns Amt. Amtet afgør, om vedligeholdelsen skal udføres i entreprise eller ved egen foranstaltning.
- 6.1.2. Vandløbet vedligeholdes på grund af jordbrugets afvandingsinteresser. Således er der ingen grund til vedligeholdelse, hvis der ingen afvandingsinteresser er, eller afvandingsinteresserne i forvejen er tilgodeset.
- 6.1.3. Vandløbet er i henhold til den af amtsrådet i december 1989 vedtagne og af miljøministeren i juli 1990 godkendte regionplan for det åbne land, hvori recipientkvalitetsplanen er indarbejdet, målsat således:
- Bogense Bybæk skal være egnet som gyde- og/eller opvækstområde for laksefisk.
- 6.1.4. Vandløbsmyndigheden har - med udgangspunkt i nærværende regulativs vedføjede planredegørelse for regulativets grundlag og konsekvenser (Bilag 7) - besluttet, at vedligeholdelsen af de enkelte vandløbsstrækninger skal udføres således, at vandløbets fysiske tilstand er i overensstemmelse med de krav, recipientkvalitetsmålsætningen stiller hertil.

Vandløbsmyndigheden finder, at såvel de miljømæssige krav til vandløbets fysiske tilstand som kravene til sikring af en for jordbrugserhvervet rimelig vandføringsevne - der normalt ikke vil være ringere end tidligere - kan opfyldes ved de i det følgende anførte vedligeholdelsesprincipper (Generelle bestemmelser, Pkt. 6.1.5. - 6.1.16 samt Særlige bestemmelser, Pkt. 6.2.1.).

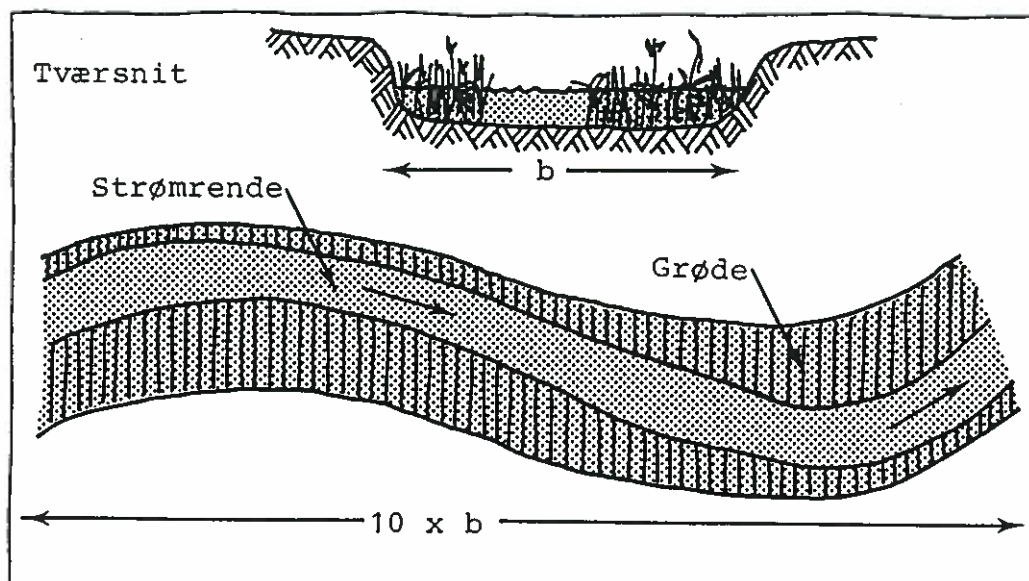
Vedligeholdelsens omfang vurderes af vandløbsmyndigheden ud fra en afvejning af miljøinteresser og afvandingsinteresser. Vedligeholdelse foretages således kun, når det er nødvendigt for at sikre jordbrugets afvandingsinteresser.

Grødeskæring m.v.

6.1.5. Eventuel grødeskæring foretages med le.

Vandløbets grøde fjernes som hovedregel aldrig fuldstændigt, idet der efterlades grødebræmmer langs siderne af vandløbet.

Bortskæring af grøde bør kun foregå i vandløbets strømrrende. I tilfælde, hvor strømrrenden ikke umiddelbart kan erkendes, etableres en grødefri strømrrende med en bølglængde på ca. 10 x vandløbsbredden (b), jf. nedenstående figur:



Der skal efterlades så megen grøde, at der opretholdes en rimelig vanddybde af hensyn til vandløbsfaunaen.

- 6.1.6. Afskåret grøde opsamles såvidt muligt løbende og umiddelbart efter afskæring.

På strækninger, hvor det ikke er muligt at opsamle grøden, kan grøden drive frit med strømmen og opsamles på hensigtsmæssige opsamlingssteder.

Vegetation langs vandkant og på sideskråninger skæres ikke.

Afskåren grøde m.v. lægges, hvis det er foreneligt med vedligeholdelsens tilrettelæggelse, som hovedregel op på vandløbets banketter. Den fra grødeskæringen afskårne grøde er ejeren eller brugeren af de tilstødende jorder pligtige at fjerne mindst 2 m fra vandløbskanten.

- 6.1.7. Det påhviler den enkelte ejer eller bruger selv at undersøge, om der er oplagt grøde m.v., som skal fjernes eller spredes. Undlader en ejer eller bruger at fjerne grøden, kan amtet efter 2 ugers skriftligt varsel til ejeren eller brugeren lade arbejdet udføre på den pågældendes bekostning.

Afskåret grøde m.v. må ikke udlægges/spredes i mere end 10 cm tykkelse af hensyn til faren for ensilering med efterfølgende udvaskning til vandløbet.

Anden vedligeholdelse m.v.

- 6.1.8. Alle for vandløbet fremmede emner, såsom plastic, sække, flasker og lignende, opsamles fra vandløbet og oplægges på vandløbsbanketten, hvorfra det fjernes af lodsejeren/brugeren.
- 6.1.9. Afbrækkede grene, væltede træer og udskredne brinker, som skønnes at være til gene for vandets frie løb, skal fjernes, dersom det er af afgørende betydning for sikringen af vandføringsevnen.
- 6.1.10. Vedligeholdelse og pleje af beplantning, jf. Bilag 6, i det omfang, amtet skønner det nødvendigt, foretages af amtet i en afstand af indtil 2 m fra vandløbskanten - skovpligtige arealer dog undtaget.
- Amtet kan i øvrigt foretage begrænsning af uønsket vegetation.
- 6.1.11. Ved gennemførelsen af vedligeholdelsesarbejdet skal ulemper, som ejere og brugere skal tåle, søges fordelt på begge bredder af vandløbet.
- 6.1.12. Ensidig oplægning af fyld m.v. kan dog forekomme, hvor beplantning m.v. forekommer på modstående bred, eller hvis terrænforhold eller andet gør det påkrævet.
- 6.1.13. Udbedring af bygværker og skråningssikringer foretages fortrinsvis uden for perioden maj - september.
- 6.1.14. Den fra evt. oprensning hidrørende fyld m.v., der fremkommer ved vandløbets regulativmæssige vedligeholdelse, er ejerne eller brugerne af de tilstødende jorder pligtige at fjerne eller sprede hvert år inden 1. maj.

Udspredning skal ske i en afstand af mindst 2 m fra vandløbskanten og i et højest 15 cm tykt lag.

- 6.1.15. Det påhviler den enkelte ejer eller bruger selv at undersøge, om der er oplagt fyld, som skal fjernes eller spredes. Undlader en ejer eller bruger at fjerne eller sprede fylden, kan amtet med 2 ugers skriftligt varsel til ejeren eller brugeren lade arbejdet udføre på den pågældendes bekostning.
- 6.1.16. Lodsejere - eller andre med interesse i vandløbet - der måtte finde vandløbets vedligeholdelsestilstand eller specielle forhold vedrørende vandløbet utilfredsstillende, kan rette henvendelse herom til amtet.

6.2. Særlige bestemmelser

6.2.1. Strækningen St. 0 - 5.800

For denne strækning har vandløbsmyndigheden besluttet følgende vedligeholdelsesprincipper:

6.2.1.1. Vintervedligeholdelse

Bundoprensning foretages normalt ikke.

6.2.1.2. Grødeskæring m.v.

Grødeskæring foretages kun, når det vurderes at være nødvendigt for at sikre en rimelig vandføringsevne.

Eventuel grødeskæring skal ske til faste terminer, hvilke tider amtet dog forbeholder sig ret til at ændre af hensyn

til vedligeholdelsesarbejdernes tilrettelæggelse. Vandløbsstrækningen gennemgås ialt 2 gange, og der udføres om nødvendigt grødeskæring:

1. gang: Uge 27 - 28

2. gang: Uge 34 - 35

Grødeskæring foretages efter de under Generelle bestemmelser anførte principper.

7. BESTEMMELSER OM SEJLADS

Det er ikke tilladt at sejle på vandløbet.

8. BREDEJERFORHOLD

- 8.1. Dyrkning, jordbehandling, plantning, jf. dog vandløbslovens § 34, terrænændring, anbringelse af hegn, jf. dog vandløbslovens § 29, og opførelse af bygværker må i landzone ikke foretages i en brømme på 2 meter langs vandløbet.
- 8.2. De til vandløbet grænsende ejendommers ejere og brugere er i øvrigt pligtige at tåle de fornødne vedligeholdelsesarbejders udførelse, herunder transport af materialer og maskiner og disses arbejde langs vandløbets bredder, hvorved bemærkes, at arbejdsbæltet normalt ikke bliver over 8 m bredt. Det bestemmes, at bygninger, bygværker, faste hegn, nye beplantninger, udgravninger og lignende anlæg af blivende art ikke uden amtets tilladelse må anbringes øverste vandløbskant nærmere end 8 m. Undtaget herfra er det om beplantning i Afsnit 5.4. anførte.
- 8.3. De til vandløbet grænsende arealer må ikke uden amtets tilladelse benyttes til løsdrift, med mindre der opsættes og vedligeholdes et forsvarligt hegn langs med og mindst 1 m fra øverste vandløbskant. Sådanne hegn er ejerne pligtige at fjerne inden 2 uger efter tilsynets meddelelse, såfremt dette er nødvendigt af hensyn til maskinel udførelse af vedligeholdelsesarbejdet. Amtet kan dog - uden varsel - på amtets bekostning foretage midlertidig flytning af hegn.
- 8.4. Tværgående hegn, skelvolde og lignende, der er til hinder for maskiners arbejde og transport langs vandløbet, skal lodsejerne forsyne med passende passage for gennemkørsel.
- 8.5. I henhold til vandløbslovens § 6 må ingen bortlede vandet fra vandløbet eller foranledige, at vandstanden i vandløbet forandres, eller at vandets frie løb hindres.

Regulering, herunder rørlægning af vandløbet, og etablering

Regulering, herunder rørlægning af vandløbet, og etablering af broer og overkørsler må kun finde sted efter vandløbsmyndighedens forudgående godkendelse. I det hele taget må ingen uden tilladelse fra vandløbsmyndigheden foretage foranstaltninger ved vandløbet med anlæg, hvorved tilstanden ved disse kommer i strid med bestemmelserne i dette regulativ eller vandløbsloven.

- 8.6. Vandløbet må ikke tilføres faste stoffer, haveaffald, spildevand eller andre væsker, der foranlediger aflejringer i vandløbet eller forurener dets vand, jf. miljøbeskyttelseslovens bestemmelser.

Ved etablering af drænudløb skal der foretages foranstaltninger til sikring mod tilførsel af sand m.m. til vandløbet.

- 8.7. De tilgrænsende lodsejere kan uden tilladelse oppumpe vand til kreaturvanding med mulepumpe eller evt. vindpumpe. Amtet kan meddele tilladelse til indretning af egentlige vandingssteder, der da skal udgraves uden for vandløbets profil og indhegnes således, at kreaturer ikke kan træde ud i vandløbet, samt sikres således, at udtrædning af jord i strømløbet ikke finder sted. Anden vandindtagning må ikke finde sted uden tilladelse, jf. vandforsyningslovens bestemmelser.

Opmærksomheden henledes på, at åvandet er spildevandsbelastet og derfor kan indeholde bakterier, der gør det uegnet som drikkevand for kreaturer.

- 8.8. Nye tilløb, og tilløb der reguleres, skal såvidt muligt forsynes med en overkørsel med 5 m ovenbredde ved udløbet til brug for transport af materiel, der anvendes ved vandløbets vedligeholdelse.

8.9. Den ved vandløbet værende afmærkning med stationeringspæle, spunsvægge og vandstandsskalaer må ikke beskadiges eller fjernes. Sker dette, er den for beskadigelsen eller fjernelsen ansvarlige pligtig at bekoste retableringen.

8.10. Beskadiges vandløb, sideskråninger, faskiner, bygværker eller andre anlæg ved vandløbet, eller foretages der foranstaltninger i strid med vandløbsloven eller bestemmelserne i dette regulativ, kan amtet meddele påbud om genoprettelse af den tidligere tilstand.

Er et påbud ikke efterkommet inden udløbet af den fastsatte frist, kan amtet foretage det fornødne på den forpligtedes regning, jf. vandløbslovens § 54.

Er der fare for, at betydelig skade kan ske på grund af usædvanlige nedbørsforhold eller andre udefra kommende usædvanlige begivenheder, kan amtet foretage det fornødne uden påbud og på den forpligtedes regning, jf. vandløbslovens § 55.

8.11. Udløb fra drænledninger skal udføres og vedligeholdes således, at de ikke gør skade på vandløbets skråninger. Udførelse af andre rørledninger og lægning af kabler, rørledninger o. lign. under vandløbet må kun ske efter forud indhentet tilladelse fra vandløbsmyndigheden.

8.12. Overtrædelse af bestemmelserne i regulativet straffes med bøde, jf. vandløbslovens § 85.

9. TILSYN

- 9.1. Tilsynet med vandløbet udføres af Fyns Amt.
- 9.2. Amtet foretager normalt offentligt syn over vandløbet 1 gang årligt.

Syn holdes i september - oktober måned. Dette syn kan udøves sammen med synsmænd, udmeldt af amtsrådet.

- 9.3. Lodsejerne og andre med interesse i vandløbet, der har ønske om at deltage i synet, kan træffe nærmere aftale herom med Fyns Amt, Teknik- og miljøforvaltningen, Natur- og vandmiljøafdelingen.

10. REVISION

Dette regulativ skal senest optages til revision i 2001.

Endvidere kan regulativets bestemmelser om vedligeholdelse - som andre bestemmelser i øvrigt - tages op til revision inden den generelle revision i 2001.

11. REGULATIVETS IKRAFTTRÆDEN.

Regulativet har været bekendtgjort og fremlagt til gennemsyn i 8 uger med adgang til at indgive evt. indsigelser og ændringsforslag inden den 27. april 1992.

Regulativet er herefter endelig vedtaget på Fyns Amtsråds vegne af Teknik- og miljøudvalget på mødet den 10. september 1992.

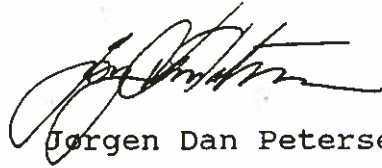
Samtidig ophæves ældre regulativer for vandløbet. De ældre regulativers bestemmelser om bundbredde vil i relation til § 16 i lov om naturbeskyttelse (lov nr. 9 af 3. januar 1992) fortsat være gældende for fastsættelse af beskyttelseslinier m.v.

FYNS AMT, Teknik- og miljøforvaltningen,

den 06. JAN. 1993



C. E. Vested
forvaltningschef



Jørgen Dan Petersen
naturforvaltningschef

Regulativet træder i kraft fra datoen for dets endelige vedtagelse.

Særlige bestemmelser for

Vandløb nr. 4 d: Kristianslund - Østre Enge.

§ 1. Grundlaget for regulativets affattelse.

Regulativet er affattet på grundlag af
Regulativ, stadfæstet d. 22/8 1962.

Forlig ved landvæsesnsnævnet for Bogense retskreds d. 21/8 1959 vedrørende risten, st. 1246.

I øvrigt efter de ved opmåling og nivellement i 1974 konstaterede ændrede forhold.

Regulativ godkendt af Fyns Amtsråd ved teknisk udvalg d.6/12 - 1976

Kristianslund Østre Enge er i Fyns Amts Regionplan 1997 - 2009 målsat som fiskevand til lyst- og/eller erhvervsfiskeri.

§ 2. Beskrivelse af vandløbet.

Kommunevandløbet består af 1248 lb. m åbent vandløb og omfatter vandløbsstrækningerne fra rørgennemløb under den nedlagte jernbane på matr. nr. 2d, Harritslevgård hovedgård, Skovby sogn, ca. 250 m syd for Kristianslund og i vestlig og nordlig retning til udløb i landvandskanalen under Bogense østre Enge på matr. nr. 1 p Harritslevgård hovedgård, Skovby sogn.

Vandløbets forløb fremgår af vedhæftede regulativkort.

§ 3. Vandløbets dimensioner, dybder og faldforhold m. v.

skal være som anført i følgende tabel:

Station	Afst. m	Fald 0/00	Bund- bredde cm	Anlæg	Bund åbentløb kote i cm	Kantpæl Kote i cm	Anmærkning
0		x	x	x	74		Rørudløb
	176						
176							
	9						Kommunevej "Kristianslunds vej", 100cm rørunderløb
185		0,36	100	1,0	67	262	K.P. 1
	265						
450					58	255	K.P. 2

Station	Afst. m	Fald 0/00	Bund- bredde cm	Anlæg	Bund åbentløb kote i cm	Kantpæl Kote i cm	Anmærkning
	8						
458							
	7						Privat overkørsel, stenkiste 80x70cm og 63cm rørunderløb
465							
	187						
652					51	235	K.P. 3
	37						
689							
	12						Privat overkørsel 63 cm rørunderløb
701							
	109	0,36	100	1,0			
810					45	210	K.P. 4
	312						
1122					34	190	K.P. 5
	20						
1142							
	4						Privat overkørsel stenkiste 90x90 cm
1146		x			33		
	100						
1246		2,5					Ristebygværk
	2						
1248		x	x	x	8		Indløb i landvandskanal, Frontmur.

Stationeringen er regnet i m fra vandløbets øverste ende.

De i foranstående tabel angivne koter (højder) refererer til Dansk normal nul.

Som fikspunkt er indnivelleret:

Frontmur ved indløbet, st. 1248 - Kote 1,09 m.

§ 4. Vandløbets afmærkning i marken.

Langs vandløbet er anbragt 5 stk. beton-kantpæle, hvis betegnelse, højder og placering fremgår af tabellen under § 3.

§ 5. Broer, stenkister m.v.

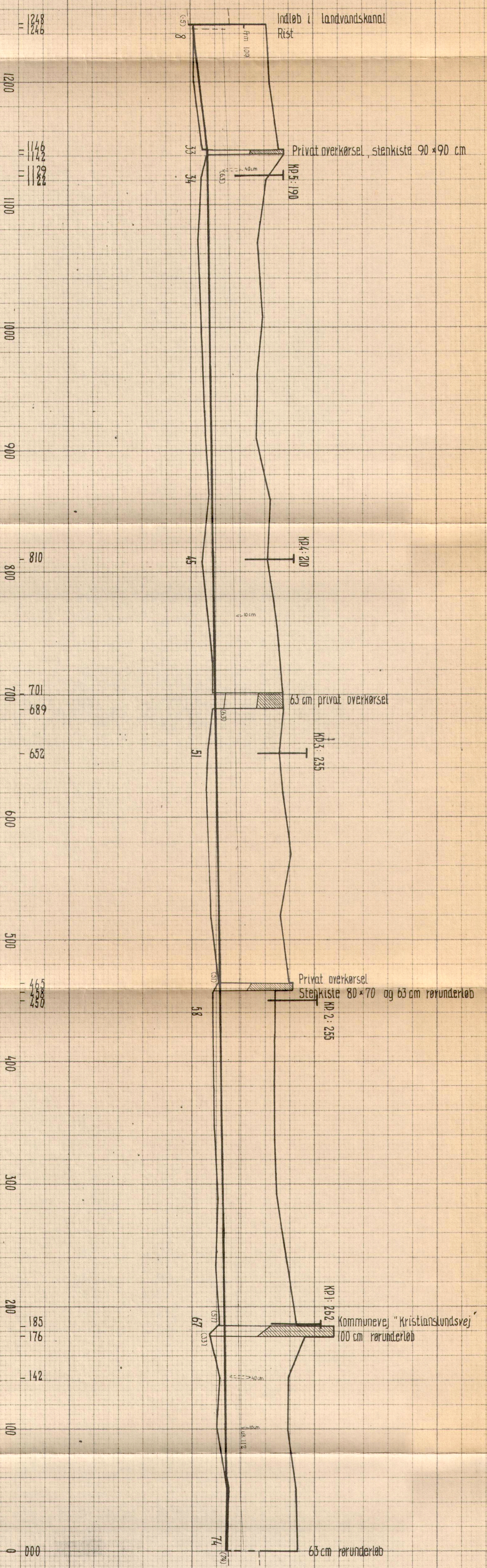

Ud over de i tabellen under § 3 anførte broer, stenkister og ristebygværk m.v. findes ingen bygværker i vandløbet.

§ 6. Supplerende bestemmelser vedr. vandløbets vedligeholdelse.

Vandløbet vedligeholdes efter geometrisk skikkelse.

Strømrenden skæres i en bredde på 4/5 af den regulativmæssige bundbredde.

Bundbredde:
 Fald:
 Anlæg:



DET DANSKE HEDESELSKAB		Bilag nr.:
Grundforbedringsafdelingen		Sag nr. F 75
Kommuneløb		Mål
Nr. 4d. Kristianslund-Østre Eng		Kocessystem D.N.M.
Bogense kommune		Projekt C.B.
Længdeprofil		Tegnet P.L.
Odense, den 22/7 1976		Udført
S. Svendsen / Chr. Bergvad		Revideret

BØGENSE KOMMUNE		Sags: VANDLØSREGULATIV 1998	
TEKNIK- og VAND- og SUNDHEDS- og UDDANNELSES- og BILAGS- og		Journal nr.:	
Mål 1:4000	Dato: maj 1998	Forsnings nr.:	
TEKNIK- og VAND- og SUNDHEDS- og UDDANNELSES- og BILAGS- og		LÆNGDEPROFIL FOR KOMMUNELØB NR. 4D KRISTIANSLUND ØSTRE ENGE	

Mål: Højder 1:50 - Længder 1:2000